

32.

08/231-3288/1P
04.10.2018

КИЇВСЬКА МІСЬКА РАДА

IX сесія VIII скликання

РІШЕННЯ

№ _____

Про надання дозволу на розроблення проекту землеустрою щодо відведення земельної ділянки Київському комунальному об'єднанню зеленого будівництва та експлуатації зелених насаджень міста "Київзеленбуд" на вул. Миколи Закревського, 5 у Деснянському районі м.Києва для утримання та благоустрою зелених зон і зелених насаджень та обслуговування скверу

Київська міська рада
Департамент
земельних ресурсів
Код земельної ділянки

62:004:0136

К
Проект рішення (екз.1)
ПР-17776
до справи

K-35540

Розглянувши клопотання про надання дозволу на розроблення проекту землеустрою щодо відведення земельної ділянки Київському комунальному об'єднанню зеленого будівництва та експлуатації зелених насаджень міста "Київзеленбуд" на вул. Миколи Закревського, 5 у Деснянському районі м.Києва та додані документи, керуючись статтями 9, 123 Земельного кодексу України, Законом України „Про внесення змін до деяких законодавчих актів України щодо розмежування земель державної та комунальної власності”, пунктом 34 частини 1 статті 26 Закону України „Про місцеве самоврядування в Україні”, Київська міська рада

ВИРІШИЛА:

1. Надати дозвіл на розроблення проекту землеустрою щодо відведення земельної ділянки Київському комунальному об'єднанню зеленого будівництва та експлуатації зелених насаджень міста "Київзеленбуд" на вул. Миколи Закревського, 5 у Деснянському районі м.Києва орієнтовною площею 0,49 га (земельна ділянка комунальної власності територіальної громади міста Києва) в постійне користування для утримання та благоустрою зелених зон і зелених насаджень та обслуговування скверу згідно з план-схемою (додаток до рішення) (K-35540).

2. Контроль за виконанням цього рішення покласти на постійну комісію Київської міської ради з питань містобудування, архітектури та землекористування.

Київський міський голова

В.Кличко

ПОДАННЯ:

Заступник голови Київської
міської державної адміністрації




О.Спасибко

Директор Департаменту земельних ресурсів
виконавчого органу Київської міської ради
(Київської міської державної адміністрації)

П.Оленич

В.о. начальника відділу правового забезпечення
юридичного управління Департаменту земельних
ресурсів виконавчого органу Київської міської ради
(Київської міської державної адміністрації)



М. Дегтяренко

ПОГОДЖЕНО:

19.11.2019

Постійна комісія Київської міської ради
з питань містобудування, архітектури та
землекористування



Голова комісії

О.Міщенко

Секретар комісії

І.Картавий

Начальник управління
правового забезпечення діяльності
Київської міської ради



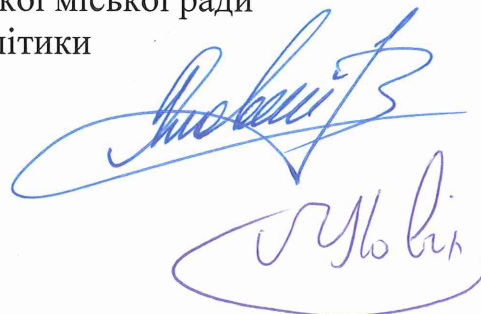
Т.Тарасенко
10.12.2019

31.10.2018
Постійна комісія Київської міської ради
з питань екологічної політики

Голова

К.Яловий

Секретар



О.Новіков

ПОЯСНЮВАЛЬНА ЗАПИСКА

№ ПЗ-33418 від 11.09.2018

До справи

№ К-35540



до проекту рішення Київської міської ради:

**Про надання дозволу на розроблення проекту
землеустрою щодо відведення земельної ділянки
Київському комунальному об'єднанню зеленого
будівництва та експлуатації зелених насаджень
міста "Київзеленбуд" на вул. Миколи Закревського, 5 у
Деснянському районі м.Києва для утримання та
благоустрою зелених зон і зелених насаджень та
обслуговування скверу**

1. Юридична особа:

Назва	<i>Київське комунальне об'єднання зеленого будівництва та експлуатації зелених насаджень міста "Київзеленбуд"</i>
Перелік засновників (учасників) юридичної особи	КИЇВСЬКА МІСЬКА ДЕРЖАВНА АДМІНІСТРАЦІЯ Код ЄДРПОУ засновника: 00022527 Адреса засновника: 01044, м.Київ, вул. Хрещатик, 36 Керівник та інші особи, які можуть вчиняти дії від імені юридичної особи: БЄЛОУСОВА НАТАЛІЯ МИКОЛАЇВНА - керівник з 27.04.2018 (виконуюча обов'язки)
Кінцевий бенефіціарний власник (контролер)	Відсутній
Клопотання	від 21.08.2018 № К-35540

2. Відомості про земельну ділянку (кадастровий № 8000000000:62:004:0136к)

Місце розташування (адреса)	м. Київ, р-н Деснянський, на вул.Миколи Закревського, 5 у Деснянському районі м.Києва
Площа	0,49 га
Вид та термін користування	Постійне користування
Вид використання	для утримання та благоустрою зелених зон і зелених насаджень та обслуговування скверу

3. Обґрунтування прийняття рішення

На клопотання зацікавленої особи відповідно до ст. 9, 123 Земельного кодексу України та Порядку набуття прав на землю із земель комунальної власності у місті Києві, затвердженого рішенням Київради від 20.04.2017 № 241/2463, Департаментом земельних ресурсів виконавчого органу Київської міської ради (Київської міської державної адміністрації) розроблено проект рішення Київської міської ради.

4. Мета прийняття рішення.

Метою прийняття рішення є забезпечення реалізації встановленого Земельним кодексом України права особи на оформлення права користування (власності) на землю.

5. Особливі характеристики ділянки.

Наявність будівель і споруд на ділянці:

Вільна від капітальної забудови

Інші особливості:

Земельна ділянка вільна від забудови. Земельна ділянка комунальної власності територіальної громади міста Києва.
Рішенням Київради від 28.11.2017 № 541/3548 зазначеній земельній ділянці площею 0,49 га надано статус скверу та внесено зміни до Програми розвитку зеленої зони м. Києва до 2010 року та концепції формування зелених насаджень в центральній частині міста, затверджених рішенням Київради від 19.07.2005 № 806/3381, включивши до переліку озелених територій загального користування міста Києва, що відповідають типологічним ознакам та планувальним вимогам (таблиця № 2), земельну ділянку на вул. Миколи Закревського, 5 у Деснянському районі м. Києва. Межі земельної ділянки змінено, в зв'язку з виключенням ділянки під об'єктом нерухомого майна.
Земельна ділянка в міському земельному кадастрі обліковується за ДКП "Житлоремфонд" Відповідно до Генерального плану м. Києва до 2020 року, земельна ділянка за функціональним призначенням належить до територій багатоповерхової житлової забудови (витяг з містобудівного кадастру від 06.09.2018 № 8016/0/12-53/12-03-18). Детальний план території відсутній.

6. Стан нормативно-правової бази у даній сфері правового регулювання.

Загальні засади та порядок отримання дозволу на розроблення документації із землеустрою визначено ст. 9, 123 Земельного кодексу України.

7. Фінансово-економічне обґрунтування.

Реалізація рішення не потребує додаткових витрат міського бюджету.

8. Прогноз соціально-економічних та інших наслідків прийняття рішення.

Наслідками прийняття розробленого проекту рішення стане:

- реалізація зацікавленою особою своїх прав щодо використання земельної ділянки;

Доповідач: директор Департаменту земельних ресурсів П.Оленич

директор Департаменту
земельних ресурсів

П.Оленич

План-схема
до згоди на розроблення проекту землеустрою щодо відведення земельної ділянки

клопотання

- від 21.08.2018 № К-35540

код земельної ділянки

- 62:004:0136к

юрідична/фізична особа

- Київське комунальне об'єднання зеленого будівництва та експлуатації зелених насаджень міста "Київзеленбуд"

адреса земельної ділянки

- м. Київ, р-н Деснянський, на вул.Миколи Закревського, 5 у Деснянському районі м.Києва

вид землекористування

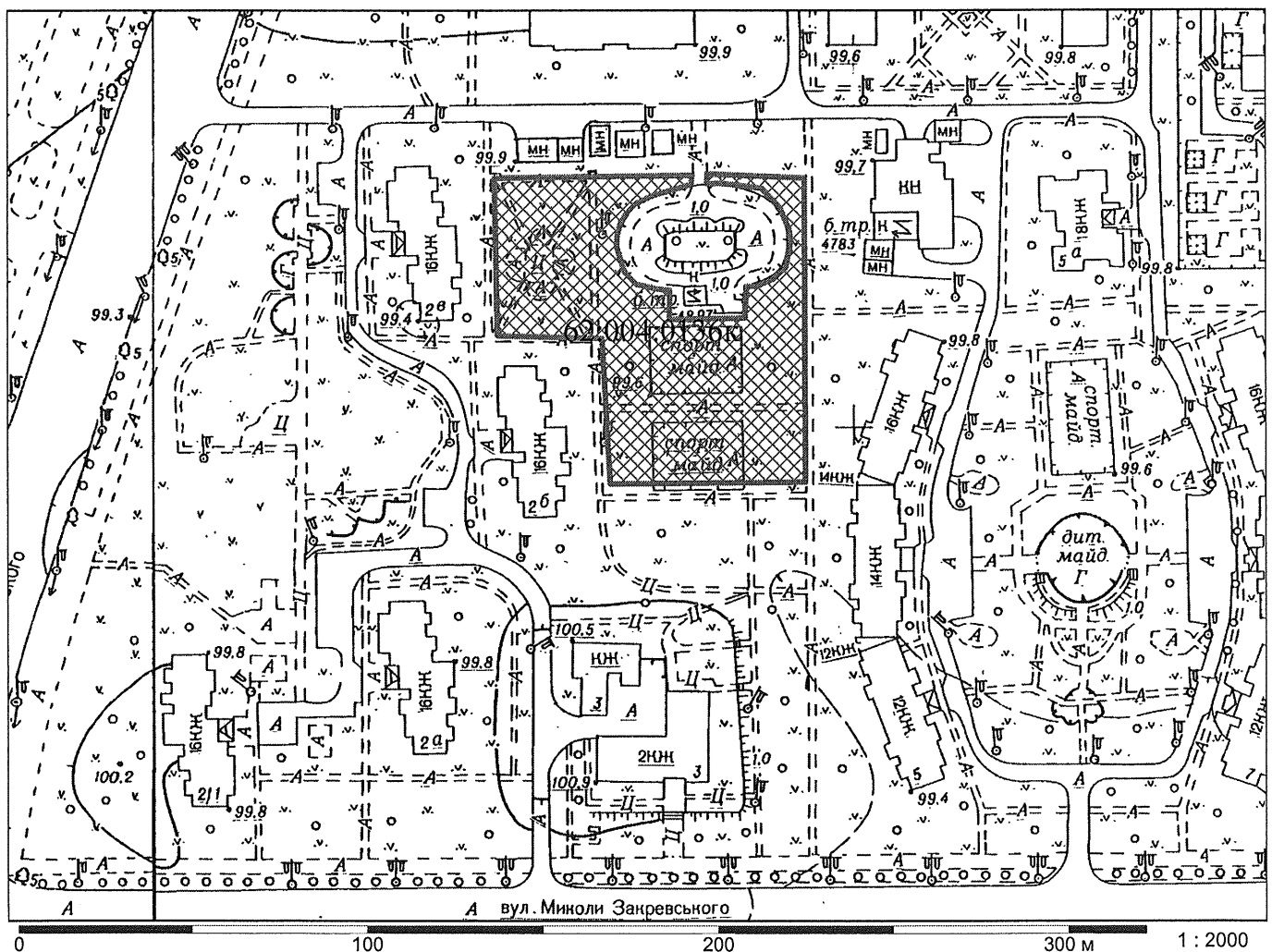
- постійне користування

вид використання
земельної ділянки

- для утримання та благоустрою зелених зон і зелених насаджень та обслуговування скверу

орієнтовний розмір

- 0,49 га



Київський міський голова

В.Кличко