



КИЇВСЬКА МІСЬКА РАДА

V СЕСІЯ VIII СКЛИКАННЯ

РІШЕННЯ

№ _____

ПРОЕКТ

Про надання статусу скверу земельній ділянці, що розташована між будинками 3А по вулиці Всеволода Нестайка та 5Б по вулиці Челябінській у Дніпровському районі м. Києва

Відповідно до статей 19, 186 Земельного кодексу України, Закону України «Про державну реєстрацію речових прав на нерухоме майно та їх обтяжень», пункту 34 частини першої статті 26 Закону України «Про місцеве самоврядування в Україні», Правил утримання зелених насаджень у населених пунктах України, затверджених наказом Міністерства будівництва, архітектури та житлово-комунального господарства України від 10 квітня 2006 року № 105, з метою раціонального використання і збереження зелених насаджень, Київська міська рада

ВИРІШИЛА:

1. Надати статус скверу земельній ділянці орієнтовною площею 0,30 га, що розташована між будинками 3А по вулиці Всеволода Нестайка та 5Б по вулиці Челябінській у Дніпровському районі м. Києва, згідно з додатком до рішення (план-схема).

2. Київському комунальному об'єднанню зеленого будівництва та експлуатації зелених насаджень міста «Київзеленбуд» в установленому порядку:

2.1. Здійснити організаційно-правові заходи щодо оформлення права постійного землекористування земельною ділянкою, визначеною пунктом 1 цього рішення.

2.2. У місячний термін з дня набрання чинності рішення про надання земельної ділянки у користування, вжити заходів щодо державної реєстрації права користування на земельну ділянку, що визначена пунктом 1 цього

рішення, відповідно до вимог Закону України «Про державну реєстрацію речових прав на нерухоме майно та їх обтяжень».

3. Київському комунальному об'єднанню зеленого будівництва та експлуатації зелених насаджень міста «Київзеленбуд» здійснити організаційно-правові заходи щодо благоустрою земельної ділянки, що визначена пунктом 1 цього рішення.

4. Внести зміни до Програми комплексного розвитку зеленої зони міста Києва до 2010 року та концепції формування зелених насаджень в центральній частині міста, що затверджена рішенням Київської міської ради від 19.07.2005 року №806/3381 та продовжена на період до 2017 року рішенням Київської міської ради від 07.07.2016 №572/572, включивши до переліку озеленених територій загального користування міста Києва, що відповідають типологічним ознакам та планувальним вимогам (таблиця №2), земельну ділянку, зазначену в пункті 1 цього рішення.

5. Виконавчому органу Київської міської ради (Київської міської державної адміністрації) вирішити в установленому порядку питання фінансування заходів, передбачених пунктами 2 та 3 цього рішення.

6. Опублікувати це рішення у газеті Київської міської ради «Хрещатик» в установленому порядку.

7. Контроль за виконанням цього рішення покласти на постійну комісію Київської міської ради з питань екологічної політики.

Київський міський голова

В. Кличко



ПОДАННЯ:

Депутат Київської міської ради



О. Петровець

ПОГОДЖЕНО:

Голова постійної комісії Київської
міської ради з питань екологічної
політики

К. Яловий

Секретар постійної комісії Київської
міської ради з питань екологічної
політики

О. Новіков

Голова постійної комісії Київської
міської ради з питань містобудування,
архітектури та землекористування

О. Міщенко

Секретар постійної комісії Київської
міської ради з питань містобудування,
архітектури та землекористування

І. Картавий

Голова постійної комісії Київської
міської ради з питань бюджету та
соціально-економічного розвитку

А. Странніков

Секретар постійної комісії Київської
міської ради з питань бюджету та
соціально-економічного розвитку

Г. Ясинський

Начальник управління
правового забезпечення діяльності
Київської міської ради

В. Слончак

Додаток 1

до рішення Київської міської ради

№ _____

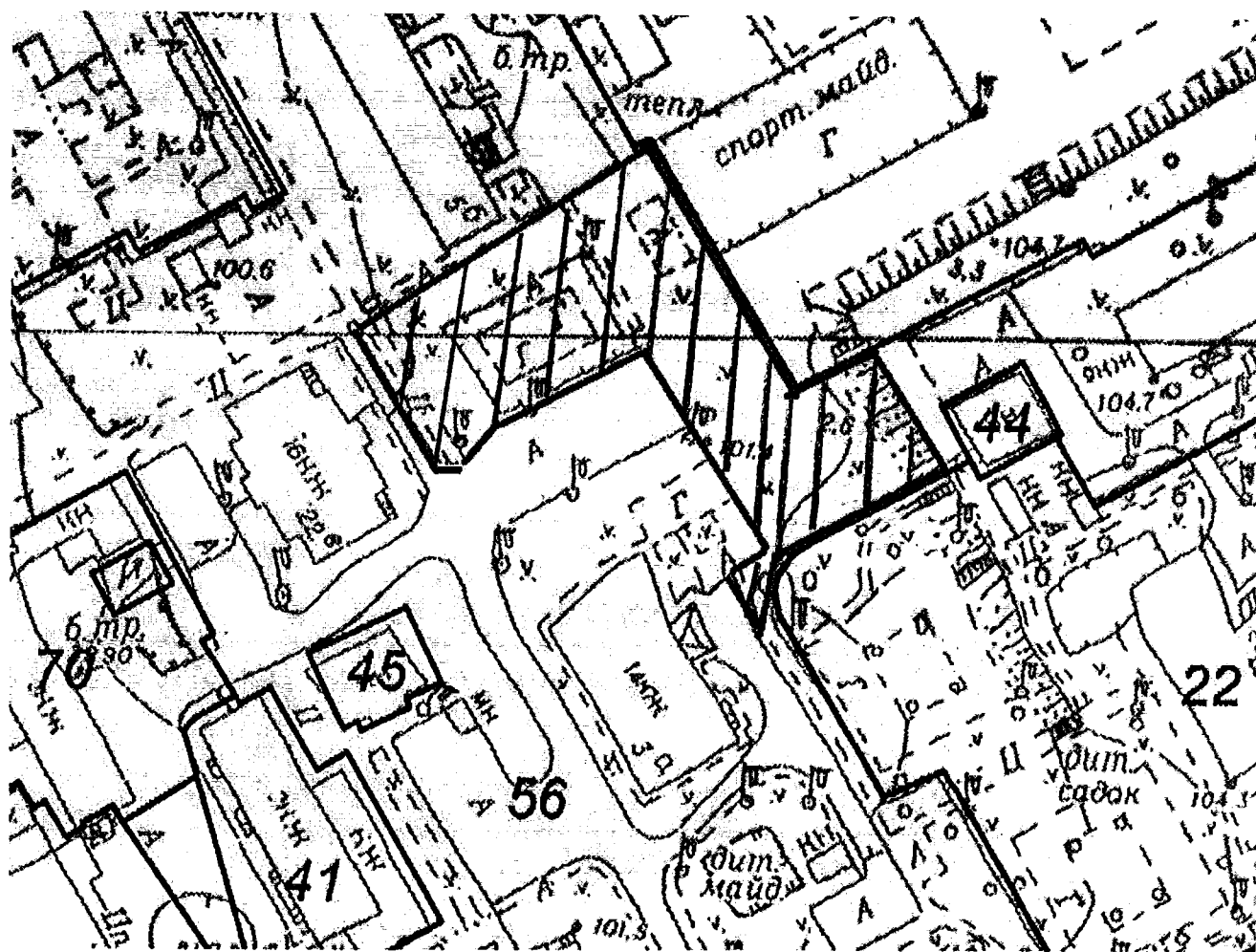
План-схема
земельної ділянки, якій надається статус скверу

адреса земельної ділянки

- м. Київ, між будинками 3А по
вулиці Всеволода Нестайка та 5Б по
вулиці Челябінській у Дніпровському
районі м. Києва

площа земельної ділянки

- 0,30 га



Київський міський голова

В. Кличко

ПОЯСНЮВАЛЬНА ЗАПИСКА
до проекту рішення Київської міської ради
«Про надання статусу скверу земельній ділянці, що розташована між
будинками 3А по вулиці Всеволода Нестайка та 5Б по вулиці
Челябінській у Дніпровському районі м. Києва»

1. Обґрунтування прийняття рішення

Запропонований проект рішення має на меті облаштування благоустрою території та збереження зелених насаджень на земельній ділянці, яка є місцем відпочинку мешканців Лівобережного масиву, Микільської Слобідки. Враховуючи велику кількість забудов на Лівобережному масиві, Микільській Слобідці все менше залишається місць для культурного відпочинку громадян. Саме тому зазначеній території необхідно надати статус скверу для збереження зеленої зони та запобігання від засмічення і забудови.

2. Мета і завдання прийняття рішення

Метою і завданням даного проекту рішення є дотримання встановлених законодавством нормативів охорони зелених насаджень та збереження рекреаційної території мікрорайону шляхом облаштування скверу між будинками 3А по вулиці Всеволода Нестайка та 5Б по вулиці Челябінській у Дніпровському районі м. Києва.

3. Загальна характеристика і основні положення рішення


Проект рішення передбачає:

надати земельній ділянці орієнтовною площею 0,30 га, що розташована між будинками 3А по вулиці Всеволода Нестайка та 5Б по вулиці Челябінській у Дніпровському районі м. Києва, статус скверу;

внести зміни до Програми комплексного розвитку зеленої зони міста Києва до 2010 року та концепції формування зелених насаджень в центральній частині міста, що затверджена рішенням Київської міської ради від 19.07.2005 року №806/3381 та продовжена на період до 2017 року рішенням Київської міської ради від 07.07.2016 №572/572, включивши до переліку озелених територій загального користування міста Києва, що відповідають типологічним ознакам та планувальним вимогам (таблиця №2), земельну ділянку, зазначену в пункті 1 цього рішення.

4. Стан нормативно-правової бази у даній сфері правового регулювання

Проект рішення розроблено відповідно статті 19 Земельного кодексу України, пункту 34 частини 1 статті 26 Закону України «Про місцеве самоврядування в Україні», статті 7, статей 51-53 Закону України «Про природно-заповідний фонд України».



5. Фінансово-економічне обґрунтування

Реалізація проекту рішення здійснюється в межах бюджетного фінансування Київського комунального об'єднання зеленого будівництва та експлуатації зелених насаджень міста «Київзеленбуд» виконавчого органу Київської міської ради (Київської міської державної адміністрації).

6. Прогноз соціально-економічних та інших наслідків прийняття рішення

Прийняття проекту рішення дасть змогу влаштувати місце відпочинку жителям прилеглих територій та зробить місто більш привабливим, а також сприятиме задоволенню потреб мешканців Лівобережного масиву та Микільської Слобідки,

Доповідач на пленарному засіданні: депутат Київської міської ради
О.Ф. Петровець.

Депутат Київської міської ради




О. Петровець

ПОРІВНЯЛЬНА ТАБЛИЦЯ
до проекту рішення Київської міської ради
«Про надання статусу скверу земельній ділянці, що розташована між
будинками 3А по вулиці Всеволода Нестайка та 5Б по вулиці
Челябінській у Дніпровському районі м. Києва»

Програма розвитку зеленої зони м. Києва до 2010 року та концепції формування зелених насаджень в центральній частині міста, затверджених рішенням Київської міської ради від 19.07.2005 № 806/3381 та продовжених на період до 2017 року рішенням Київської міської ради від 07.07.2016 № 572/572 (таблиця 2 «Озеленені території загального користування м. Києва, що відповідають типологічним ознакам та планувальним вимогам»)

Чинна редакція				Редакція з врахуванням запропонованих змін та доповнень			
Сквери				Сквери			
19	Біля Дарницького бульвару	1,65	у т. ч. культова споруда	19	Біля Дарницького бульвару	1,65	у т. ч. культова споруда
20	Біля медвитверезника	0,16		20	Біля медвитверезника	0,16	
21	По вул. Празькій	0,41		21	По вул. Празькій	0,41	
22	По вул. Сивашській	0,88		22	По вул. Сивашській	0,88	
23	Біля будинку Дарницької РДА	0,74		23	Біля будинку Дарницької РДА	0,74	
24	1-й Стародарницький	0,92		24	1-й Стародарницький	0,92	
25	На Ленінградській площі	1,84	у т. ч. 0,26 га - "МакДональдс"	25	На Ленінградській площі	1,84	у т. ч. 0,26 га - "МакДональдс"
26	По вул. Червоногвардійській	1,47		26	По вул. Червоногвардійській	1,47	
27	Біля ст. м. "Лівобережна"	2	у т. ч. культова споруда	27	Біля ст. м. "Лівобережна"	2	у т. ч. культова споруда
28	В селищі ДВРЗ	1,72		28	В селищі ДВРЗ	1,72	
29	По вул. Макаренка	1,12		29	По вул. Макаренка	1,12	
30	По вул. Фанерній	2,25		30	По вул. Фанерній	2,25	
31	Мікросад	2,12		31	Мікросад	2,12	
32	2-й Стародарницький	0,4		32	2-й Стародарницький	0,4	
33	Біля театру драми і комедії	1,05		33	Біля театру драми і комедії	1,05	
34	Вул. Олекси Довбуша	2,84		34	Вул. Олекси Довбуша	2,84	
	Разом:	21,57			Між будинками 3А	0,30	



					по вулиці Всеволода Нестайка та 5Б по вулиці Челябінській		
					<i>Разом:</i>	21,87	

Депутат Київської міської ради



О. Петровець



ВИКОНАВЧИЙ ОРГАН КИЇВСЬКОЇ МІСЬКОЇ РАДИ
(КИЇВСЬКА МІСЬКА ДЕРЖАВНА АДМІНІСТРАЦІЯ)

ДЕПАРТАМЕНТ ЗЕМЕЛЬНИХ РЕСУРСІВ

вул.Хрещатик, 32-а, м.Київ, 01601, тел. (044) 279-58-72, ф. 288-07-57,

КБУ "Контактний центр міста Києва"(044) 15-51, Е-mail: dez@kievcity.gov.ua Код ЄДРПОУ 26199097

15.12.2017 № 057024-22886

на _____ від _____

Депутатові Київської міської ради
Петровцю О.Ф.
вул. Хрещатик, 36
м. Київ, 01044

Шановний Олегу Федоровичу!

У Департаменті земельних ресурсів виконавчого органу Київської міської ради (Київської міської державної адміністрації) розглянуто проект рішення Київської міської ради «Про надання статусу скверу земельній ділянці, що розташована між будинками 3-а по вулиці Всеволода Нестайка та 5-б по вулиці Челябінській у Дніпровському районі м. Києва».

За результатом розгляду повідомляємо, що відповідно до рішення Київської міської ради від 06.07.2017 № 738/2900 «Про заходи, спрямовані на збереження територій зелених зон міста Києва» здійснення організаційно-правових заходів з оформлення права постійного користування земельними ділянками об'єктів благоустрою зеленого господарства комунальної власності територіальної громади міста Києва покладено на Київське комунальне об'єднання зеленого будівництва та експлуатації зелених насаджень міста «Київзеленбуд».

Враховуючи зазначене, Департамент земельних ресурсів не заперечує щодо подальшого розгляду проекту рішення Київської міської ради «Про надання статусу скверу земельній ділянці, що розташована між будинками 3-а по вулиці Всеволода Нестайка та 5-б по вулиці Челябінській у Дніпровському районі м. Києва» при умові внесення змін до пункту 2 проекту рішення, а саме: слова «Комунальному підприємству по утриманню зелених насаджень Дніпровського району м. Києва» замінити словами «Київському комунальному об'єднанню зеленого будівництва та експлуатації зелених насаджень міста «Київзеленбуд» та при умові уточнення функціонального призначення земельної ділянки містобудівною документацією (план зонування або детальний план території).

З повагою

Директор

Подлегаєв 278-41-55

О. Поліщук

ДНІПРОВСЬКА РАЙОННА В МІСТІ КИЄВІ ДЕРЖАВНА АДМІНІСТРАЦІЯ

Комунальне підприємство

“Керуюча компанія з обслуговування житлового фонду
Дніпровського району м. Києва”

02002, м. Київ, вул. Челябінська, 9-г, тел/факс 517-43-96, k.company.dnpr@gmail.com, код
ЄДРПОУ 39606435

Д. Д. А. 17 № 103/32-8415
На № 103/32/2500 від 30.11.2017

Депутату
Київської міської ради
Петровцю О.Ф.
01044, м. Київ, вул. Хрещатик, 36


Шановний Олеже Федоровичу!

У комунальному підприємстві «Керуюча компанія з обслуговування житлового фонду Дніпровського району м. Києва» розглянуто Ваше звернення від 30.11.2017 за № 08/279/079-1100/13 щодо погодження місця розташування скверу орієнтовною площею 0,30 га між будинками № 3а на вул. В. Нестайка та будинком № 5-б на вул. Челябінській.

За результатами звернення повідомляємо.

Комунальне підприємство не заперечує проти надання статусу скверу земельній ділянці, що знаходиться біля будинку № 3-а на вул. В. Нестайка та будинком № 5-б на вул. Челябінській при умові дотримання вимог чинного законодавства України та забезпечення доступу до технічного обслуговування житлових будинків поряд розташованих.

З повагою
Директор



С.Прогонюк





**Заступник міського голови –
секретар Київської міської ради**

Яловому К.В.
Міщенко О.Г.
Страннікову А.М.
Слончаку В.В.

Прошу розглянути проект рішення від 22.12.2017
№08/231-3255/ПР в установленому порядку.

Пихтіній О.М.

Для контролю за проходженням та тиражування.

Лазор Л.В.
Юнаковій С.М.
Пантелеєву П.О. – до відома
Спасибку О.В. – до відома
Поворознику М.Ю. – до відома

В.ПРОКОПІВ

“22” грудня 2017 року
№ 08/231 – 3255/ПР

22.12.2017



ДЕПУТАТ

КИЇВСЬКОЇ МІСЬКОЇ РАДИ VIII СКЛИКАННЯ

"21" грудня 2017 р.

№ 08/231/079-1279/17

Заступнику міського голови –
секретарю Київської ради
Прокопіву В.В.

Шановний Володимире Володимировичу!

Відповідно до Регламенту Київської міської ради, затвердженого рішенням Київської міської ради від 07.07.2016 № 579/579, направляю Вам на розгляд проект рішення Київської міської ради «Про надання статусу скверу земельній ділянці, що розташована між будинками 3А по вулиці Всеволода Нестайка та 5Б по вулиці Челябінській у Дніпровському районі м. Києва».

Додатки:

1. Проект рішення.
2. Пояснювальна записка.
3. Порівняльна таблиця до проекту рішення.
4. Погодження на розташування скверу від КП «Керуюча компанія з обслуговування житлового фонду Дніпровського району м. Києва».
5. Погодження на розташування скверу від Департаменту земельних ресурсів.

З повагою
депутат Київської міської ради

О. ПЕТРОВЕЦЬ