



08/231-3243/17P  
03.10.2018

# КИЇВСЬКА МІСЬКА РАДА

XI сесія VIII скликання

## РІШЕННЯ

№ \_\_\_\_\_

*Відм. у над. 9036.*

Про відмову у наданні дозволу на розроблення проекту землеустрою щодо відведення земельної ділянки громадянину Литовці Роману Олексійовичу поблизу вулиці Підлісної у Святошинському районі м. Києва для індивідуального дачного будівництва

Київська міська рада  
Департамент  
земельних ресурсів  
Код земельної ділянки

75.060:0023

Проект рішення (екз.1)  
ПР-17771  
до справи

**K-35570**



2 347015 077718

Розглянувши клопотання про надання дозволу на розроблення проекту землеустрою щодо відведення земельної ділянки громадянину Литовці Роману Олексійовичу поблизу вулиці Підлісної у Святошинському районі м. Києва та додані документи, враховуючи, що заявлена у справі - клопотанні ініціатива не відповідає містобудівній документації, а саме: земельна ділянка за функціональним призначенням належить до території вулиць та доріг (витяг з містобудівного кадастру від 12.09.2018 №8284/0/12-53/12-03-18), керуючись статтями 9, 118 Земельного кодексу України, Законом України „Про внесення змін до деяких законодавчих актів України щодо розмежування земель державної та комунальної власності”, пунктом 34 частини 1 статті 26 Закону України „Про місцеве самоврядування в Україні”, Київська міська рада

### ВИРІШИЛА:

1. Відмовити у наданні дозволу на розроблення проекту землеустрою щодо відведення земельної ділянки громадянину Литовці Роману Олексійовичу поблизу вулиці Підлісної у Святошинському районі м. Києва орієнтовною площею 0,10 га (земельна ділянка комунальної власності територіальної громади міста Києва) у власність для індивідуального дачного будівництва (K-35570).


2. Контроль за виконанням цього рішення покласти на постійну комісію Київської міської ради з питань містобудування, архітектури та землекористування.

Київський міський голова

В.Кличко

## ПОДАННЯ:

Заступник голови Київської міської  
державної адміністрації



О. Спасибко

Директор Департаменту земельних  
ресурсів виконавчого органу Київської  
міської ради (Київської міської державної  
адміністрації)

П. Оленіч

В. о. начальника відділу правового забезпечення  
юридичного управління  
Департаменту земельних ресурсів  
виконавчого органу Київської міської ради  
(Київської міської державної адміністрації)



М. Дегтяренко

## ПОГОДЖЕНО:

21.01.2020

Постійна комісія Київської міської ради  
з питань містобудування, архітектури  
та землекористування

Голова



О. Міщенко

Секретар

І. Картавий

Начальник управління  
правового забезпечення діяльності  
Київської міської ради




І. Картавий  
04.02.2020

24.02.2021

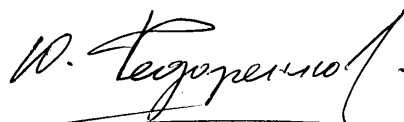
Постійна комісія Київської міської ради з  
питань архітектури, містобудування та  
земельних відносин

Голова



Михайло ТЕРЕНТЬЄВ

Секретар



Юрій ФЕДОРЕНКО

# ПОЯСНЮВАЛЬНА ЗАПИСКА

№ ПЗ-33582 від 18.09.2018

До справи

№ К-35570



до проекту рішення Київської міської ради:  
**Про відмову у наданні дозволу на розроблення проекту  
землеустрою щодо відведення земельної ділянки  
громадянину Литовці Роману Олексійовичу поблизу  
вулиці Підлісної у Святошинському районі м. Києва  
для індивідуального дачного будівництва**

## 1. Фізична особа:

Назва *Литовка Роман Олексійович*  
Клопотання *від 21.08.2018 № К-35570*

## 2. Відомості про земельну ділянку (кадастровий № 8000000000:75:060:0023к)

Місце розташування (адреса) *м. Київ, р-н Святошинський, поблизу вулиці Підлісна*  
Площа *0,10 га*  
Вид та термін користування *Власність*  
Вид використання *для індивідуального дачного будівництва*

## 3. Обґрунтування прийняття рішення

На клопотання зацікавленої особи відповідно до ст. 9, 118 Земельного кодексу України та Порядку набуття прав на землю із земель комунальної власності у місті Києві, затвердженого рішенням Київради від 20.04.2017 № 241/2463, Департаментом земельних ресурсів виконавчого органу Київської міської ради (Київської міської державної адміністрації) розроблено проект рішення Київської міської ради.

## 4. Мета прийняття рішення.

Метою прийняття рішення є дотримання вимог ст. 9, 118 Земельного кодексу України.

## 5. Особливі характеристики ділянки.

Наявність будівель і споруд на ділянці:

*Вільна від капітальної забудови*

Інші особливості:

*Земельна ділянка належить до земель комунальної власності територіальної громади міста Києва. Відповідно до Генерального плану міста, затвердженого рішенням Київради від 28.03.2002 № 370/1804, територія за функціональним призначенням належить до території вулиць та доріг (витяг з містобудівного кадастру від 12.09.2018 №8284/0/12-53/12-03-18). Земельна ділянка не потрапляє до зеленої зони. ДПТ – відсутній. Заявником надано документи, що він є учасником АТО.*

## 6. Стан нормативно-правової бази у даній сфері правового регулювання.

Загальні засади та порядок відмови у наданні дозволу на розроблення документації із землеустрою визначено ст. 9, 118 Земельного кодексу України.

## 7. Фінансово-економічне обґрунтування.

Реалізація рішення не потребує додаткових витрат міського бюджету.

**8. Прогноз соціально-економічних та інших наслідків прийняття рішення.**  
Рішення не тягне за собою жодних соціально-економічних та інших наслідків.

Доповідач: директор Департаменту земельних ресурсів П.Оленич

Директор Департаменту  
земельних ресурсів

**П.Оленич**

