



08/231-324/ПР
16.03.2023

КИЇВСЬКА МІСЬКА РАДА

II СЕСІЯ IX СКЛИКАННЯ

РІШЕННЯ *Забв.тех док (рив)*

№ _____

Київська міська рада
Департамент
земельних ресурсів

Регістраційний номер:
343854120
Дата: **03.01.2023**



Про внесення змін до рішень
Київської міської ради

Відповідно до статей 140, 144 Конституції України, статті 9 Земельного кодексу України, керуючись законами України «Про місцеве самоврядування в Україні», «Про столицю України – місто-герой Київ», рішеннями Конституційного Суду України від 26 березня 2002 року № 6-рп/2002 та від 16 квітня 2009 року № 7-рп/2009 у зв'язку з допущенням у рішеннях Київської міської ради технічних помилок, Київська міська рада

ВИРІШИЛА:

1. Унести зміни у додаток до рішення Київської міської ради від 25 серпня 2022 року № 5109/5150 «Про затвердження технічних документацій із землеустрою щодо інвентаризації земель», замінивши у назві технічної документації із землеустрою у графі з порядковим номером 19 цифри «62:024» на цифри «66:024».

2. Унести зміни у додаток до рішення Київської міської ради від 25 серпня 2022 року № 5113/5154 «Про затвердження технічних документацій із землеустрою щодо інвентаризації земель», замінивши у графі з порядковим номером 11 цифрове значення коду КВЦПЗ земельної ділянки з кадастровим номером 8000000000:63:362:0009 з «12.04» на «14.02».

3. Унести зміни у додаток до рішення Київської міської ради від 25 серпня 2022 року № 5146/5187 «Про затвердження технічних документацій із землеустрою щодо інвентаризації земель», виключивши інформацію про земельну ділянку з кадастровим номером 8000000000:79:551:0021.

4. Контроль за виконанням цього рішення покласти на постійну комісію Київської міської ради з питань архітектури, містобудування та земельних відносин.

Київський міський голова


Віталій КЛИЧКО

ПОДАННЯ:

Заступник голови
Київської міської державної адміністрації
з питань здійснення самоврядних повноважень


Петро ОЛЕНИЧ

Директор Департаменту земельних ресурсів
виконавчого органу Київської міської ради
(Київської міської державної адміністрації)


Валентина ПЕЛИХ

Начальник юридичного управління
Департаменту земельних ресурсів
виконавчого органу Київської міської ради
(Київської міської державної адміністрації)


Дмитро РАДЗІЄВСЬКИЙ

ПОГОДЖЕНО:

19.04.2023
Постійна комісія Київської міської ради
з питань архітектури, містобудування
та земельних відносин

Голова


Михайло ТЕРЕНТЬЄВ


Секретар


Юрій ФЕДОРЕНКО

В.о. начальника управління правового
забезпечення діяльності
Київської міської ради


Валентина ПОЛОЖИШНИК

З. Федоренко
19.04.2023 108/230-788



ПОЯСНЮВАЛЬНА ЗАПИСКА
до проєкту рішення Київської міської ради
«Про внесення змін до рішень
Київської міської ради»

1. Опис проблем для вирішення яких підготовлено проєкт рішення.

Київською міською радою прийняті рішення від 25.08.2022 №№ 5109/5150, 5113/5154, 5146/5187 «Про затвердження технічних документацій із землеустрою щодо інвентаризації земель».

Під час підготовки проєктів рішень Київської міської ради «Про затвердження технічних документацій із землеустрою щодо інвентаризації земель» у додатках до них були допущені технічні помилки.

У зв'язку з цим, Департаментом земельних ресурсів виконавчого органу Київської міської ради (Київської міської державної адміністрації) підготовлено для розгляду Київською міською радою проєкт рішення Київської міської ради «Про внесення змін до рішень Київської міської ради».

2. Правове обґрунтування необхідності прийняття рішення.

Проєкт рішення Київської міської ради підготовлено відповідно до Конституції України, Земельного кодексу України, законів України «Про місцеве самоврядування в Україні», «Про столицю України – місто-герой Київ», рішень Конституційного Суду України від 26.03.2002 № 6-рн/2002 та від 16.04.2003 № 7-рн/2009.

3. Опис цілей і завдань, основних положень проєкту рішення, а також очікуваних соціально-економічних, правових та інших наслідків для територіальної громади міста Києва від прийняття запропонованого проєкту рішення.

Розробленим проєктом рішення Київської міської ради передбачено внести зміни у додатки до рішень Київської міської ради від 25.08.2022 №№ 5109/5150, 5113/5154, 5146/5187 «Про затвердження технічних документацій із землеустрою щодо інвентаризації земель» з метою виправлення допущених технічних помилок.


4. Фінансово-економічне обґрунтування.

Реалізація рішення не потребує додаткових витрат бюджету м. Києва.

5. Прізвище або назву суб'єкта подання, прізвище, посаду, контактні дані доповідача проєкту рішення на пленарному засіданні та особи, відповідальної за супроводження проєкту рішення.

Суб'єктом подання проєкту рішення та доповідачем на пленарному засіданні Київської міської ради є: директор Департаменту – Пелих Валентина Миколаївна.

Директор Департаменту земельних ресурсів



Валентина ПЕЛИХ

ПОРІВНЯЛЬНА ТАБЛИЦЯ
до проекту рішення Київської міської ради
«Про внесення змін до рішень
Київської міської ради»

Додаток до Рішення Київської міської ради від 25.08.2022 № 5109/5150 «Про затвердження технічних документів із землеустрою
щодо інвентаризації земель»

Чинна редакція

Порядковий номер	Реєстраційний номер справи	Назва технічної документації із землеустрою	
19	570752018	Технічна документація із землеустрою щодо інвентаризації земель на території кадастрового кварталу 62:024 обмеженого вул. Празькою, Сергієнка Івана, Сосюри Володимира у Дніпровському районі м. Києва	

Запропонована редакція

Порядковий номер	Реєстраційний номер справи	Назва технічної документації із землеустрою	
19	570752018	Технічна документація із землеустрою щодо інвентаризації земель на території кадастрового кварталу 66:024 обмеженого вул. Празькою, Сергієнка Івана, Сосюри Володимира у Дніпровському районі м. Києва	

Додаток до Рішення Київської міської ради від 25.08.2022 № 5113/5154 «Про затвердження технічних документів із землеустрою
щодо інвентаризації земель»

Чинна редакція

Порядковий номер	Реєстраційний номер справи	Назва технічної документації із землеустрою	Кадастровий номер земельної ділянки	Площа земельної ділянки	Адреса	Категорія земель	Код КВІПЗ, назва
11	252837883	Технічна документація із землеустрою щодо інвентаризації земель на території кадастрового кварталу 63:362 обмеженого вул. Волго-Донською вул. Вересневою, вул. Тростянецькою та вул. Санаторною у Дарницькому районі м. Києва	8000000000:63:362:0009	0,0361	вулиця Тростянецька, 97, Дарницький район, місто Київ	землі промисловості, транспорту, зв'язку, енергетики, оборони та іншого призначення	12.04 для розміщення, будівництва, експлуатації та обслуговування будівель і споруд об'єктів передачі електричної та теплової енергії

Запропонована редакція

Порядковий номер	Реєстраційний номер справи	Назва технічної документації із землеустрою	Кадастровий номер земельної ділянки	Площа земельної ділянки	Адреса	Категорія земель	Код КВІПЗ, назва
11	252837883	Технічна документація із землеустрою щодо інвентаризації земель на території кадастрового кварталу 63:362 обмеженого вул. Волго-Донською, вул. Вересневою, вул. Тростянецькою та вул. Санаторною у Дарницькому районі м. Києва	8000000000:63:362:0009	0,0361	вулиця Тростянецька, 97, Дарницький район, місто Київ	землі промисловості, транспорту, зв'язку, енергетики, оборони та іншого призначення	14.02 для розміщення, будівництва, експлуатації та обслуговування будівель і споруд об'єктів передачі електричної та теплової енергії


Додаток до Рішення Київської міської ради від 25.08.2022 № 5146/5187 «Про затвердження технічних документів із землеустрою щодо інвентаризації земель»
Чинна редакція

Порядковий номер	Реєстраційний номер справи	Назва технічної документації із землеустрою	Кадастровий номер земельної ділянки	Площа земельної ділянки	Адреса	Категорія земель	Код КВЦПЗ, назва
8	635075276	Технічна документація із землеустрою щодо інвентаризації земель на території кадастрового кварталу 79:551 обмеженого проспектом Науки, вулицею Китаївською, вулицею Учбовою у Голосіївському районі м. Києва	8000000000:79:551:0021	0,0620	вулиця Китаївська, 20, район Голосіївський, місто Київ	Землі житлової та громадської забудови	02.01 Для будівництва і обслуговування житлового будинку, господарських будівель і споруд (присадибна ділянка)

Запропонована редакція

Порядковий номер	Реєстраційний номер справи	Назва технічної документації із землеустрою	Кадастровий номер земельної ділянки	Площа земельної ділянки	Адреса	Категорія земель	Код КВЦПЗ, назва
8	635075276	Технічна документація із землеустрою щодо інвентаризації земель на території кадастрового кварталу 79:551 обмеженого проспектом Науки, вулицею Китаївською, вулицею Учбовою у Голосіївському районі м. Києва	Виключити				

Директор Департаменту земельних ресурсів



Валентина ПЕЛИХ



КИЇВСЬКА МІСЬКА РАДА

СЕКРЕТАРІАТ

УПРАВЛІННЯ ПРАВОВОГО ЗАБЕЗПЕЧЕННЯ
ДІЯЛЬНОСТІ КИЇВСЬКОЇ МІСЬКОЇ РАДИ

вул. Хрещатик, 36, м. Київ, 01044

тел.: (044) 202-70-19

08.05.2023 № 08/230-488

на № _____ від _____

Голові постійної комісії Київської
міської ради з питань архітектури,
містобудування та земельних відносин
Михайлу ТЕРЕНТЬЄВУ

Зауваження

до проєкту рішення Київської міської ради від 16.03.2023 № 08/231-324/ПР «Про
внесення змін до рішень Київської міської ради»

Управлінням правового забезпечення діяльності Київської міської ради
проведено правову експертизу поданого проєкту рішення, з приводу чого
повідомляємо таке.

Проєктом рішення передбачається внести зміни до деяких рішень Київської
міської ради.

1. Зауважуємо, що у преамбулі проєкту рішення здійснено посилання на статі
140, 144 Конституції України, рішення Конституційного Суду України від 26
березня 2002 року № 6-рп/2002, як такі, що не регулюють питання зазначені у
проєкті рішення.

2. До проєкту рішення не надано підтверджуючих документів щодо:
внесення відповідних змін у додаток до рішення Київської міської ради
від 25 серпня 2022 року № 5109/5150 «Про затвердження технічних документацій
із землеустрою щодо інвентаризації земель»;

внесення відповідних змін у додаток до рішення Київської міської ради
від 25 серпня 2022 року № 5146/5187 «Про затвердження технічних документацій
із землеустрою щодо інвентаризації земель».

В.о. начальника управління

Валентина ПОЛОЖИШНИК