



08/231-3233/np
28.08.2021

КИЇВСЬКА МІСЬКА РАДА

II СЕСІЯ IX СКЛИКАННЯ

РІШЕННЯ

№ _____

Про надання громадянці Кондратюк Вікторії Дмитрівні дозволу на розроблення проекту землеустрою щодо відведення земельної ділянки у власність для будівництва і обслуговування жилого будинку, господарських будівель і споруд на вул. Назарія Яремчука у Голосіївському районі міста Києва



474017610

Розглянувши клопотання про надання дозволу на розроблення проекту землеустрою щодо відведення земельної ділянки громадянці Кондратюк Вікторії Дмитрівні на вул. Назарія Яремчука у Голосіївському районі міста Києва та додані документи, керуючись статтями 9, 118 Земельного кодексу України, Законом України «Про внесення змін до деяких законодавчих актів України щодо розмежування земель державної та комунальної власності», пунктом 34 частини першої статті 26 Закону України «Про місцеве самоврядування в Україні», Київська міська рада

ВИРІШИЛА:

1. Надати громадянці Кондратюк Вікторії Дмитрівні дозвіл на розроблення проекту землеустрою щодо відведення земельної ділянки площею 0,0794 га у власність для будівництва і обслуговування жилого будинку, господарських будівель і споруд на вул. Назарія Яремчука у Голосіївському районі міста Києва за рахунок земель комунальної власності територіальної громади міста Києва згідно з план-схемою (додаток до рішення) (справа № 474017610).

2. Контроль за виконанням цього рішення покласти на постійну комісію Київської міської ради з питань архітектури, містобудування та земельних відносин.

Київський міський голова


Віталій КЛИЧКО

ПОДАННЯ:

Заступник голови
Київської міської державної адміністрації
з питань здійснення самоврядних повноважень



Петро ОЛЕНИЧ

Директор
Департаменту земельних ресурсів
виконавчого органу Київської міської ради
(Київської міської державної адміністрації)



Валентина ПЕЛИХ

/ Заступник директора Департаменту –
начальник юридичного управління
Департаменту земельних ресурсів
виконавчого органу Київської міської ради
(Київської міської державної адміністрації) /




Алла ВАСИЛЕНКО

ПОГОДЖЕНО:

Постійна комісія Київської міської ради
з питань архітектури, містобудування
та земельних відносин

Голова

Михайло ТЕРЕНТЬЄВ

Секретар

Юрій ФЕДОРЕНКО

В.о. начальника управління
правового забезпечення діяльності
Київської міської ради

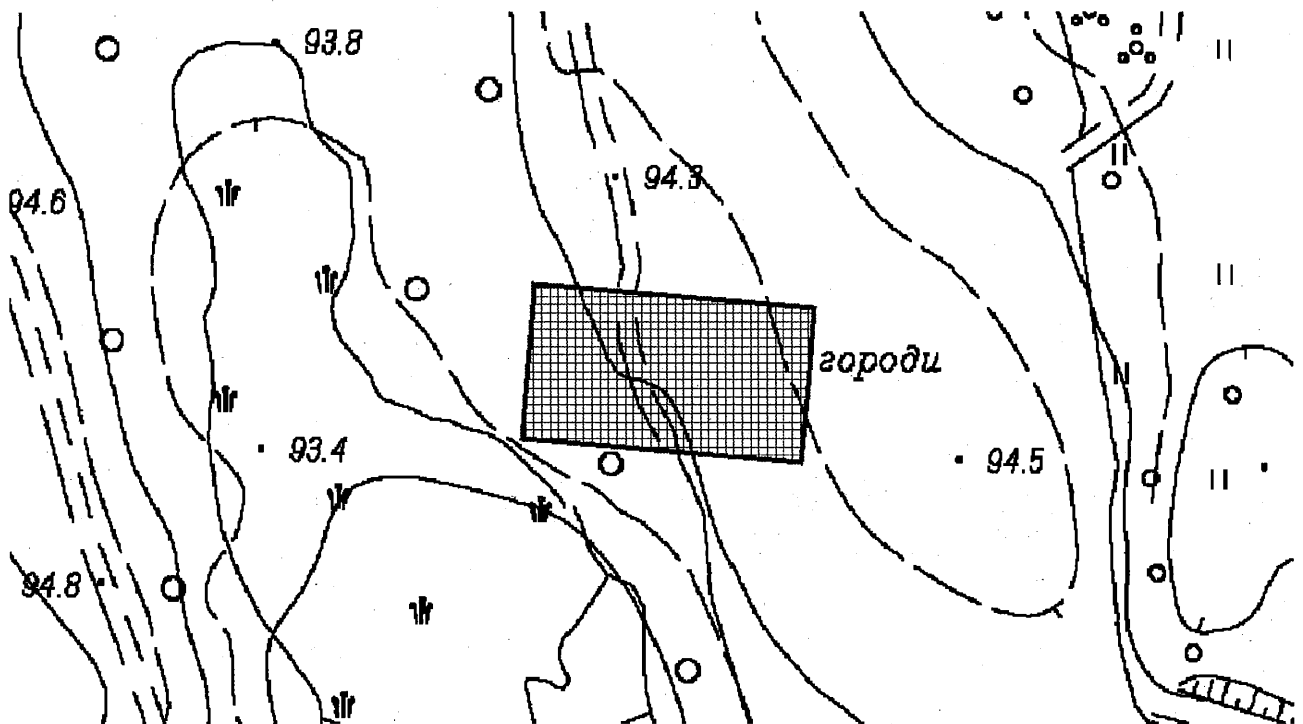
Валентина ПОЛОЖИШНИК



Додаток
до рішення Київської міської ради
від _____ № _____

План-схема
до дозволу на розроблення проєкту землеустрою щодо відведення
земельної ділянки

клопотання	від 29.07.2021 № 474017610
код земельної ділянки	8000000000:90:066:0282
юридична/фізична особа	Кондратюк Вікторія Дмитрівна
адреса земельної ділянки	м. Київ, р-н Голосіївський, вул. Назарія Яремчука
вид землекористування	власність
вид використання земельної ділянки	для будівництва і обслуговування жилого будинку, господарських будівель і споруд
орієнтовний розмір	0,0794 га



Київський міський голова

Віталій КЛИЧКО

ПОЯСНЮВАЛЬНА ЗАПИСКА

№ ПЗН-26177 від 18.08.2021

до проекту рішення Київської міської ради:

Про надання громадянці Кондратюк Вікторії Дмитрівні дозволу на розроблення проекту землеустрою щодо відведення земельної ділянки у власність для будівництва і обслуговування жилого будинку, господарських будівель і споруд на вул. Назарія Яремчука у Голосіївському районі міста Києва

До кадастрової справи
№ 474017610



1. Фізична особа:

ПІБ: **Кондратюк Вікторія Дмитрівна**
Клопотання: **від 29.07.2021 номер 474017610**

2. Відомості про земельну ділянку (№ 8000000000:90:066:0282).

Місце розташування (адреса):	місто Київ, р-н Голосіївський, вул. Назарія Яремчука
Площа:	0,0794 га
Вид та термін права:	власність
Вид використання:	для будівництва і обслуговування жилого будинку, господарських будівель і споруд

3. Обґрунтування прийняття рішення.

На клопотання зацікавленої особи відповідно до статей 9, 118 Земельного кодексу України та Порядку набуття прав на землю із земель комунальної власності у місті Києві, затвердженого рішенням Київської міської ради від 20.04.2017 № 241/2463, Департаментом земельних ресурсів виконавчого органу Київської міської ради (Київської міської державної адміністрації) розроблено проект рішення Київської міської ради.

4. Мета прийняття рішення.

Метою прийняття рішення є забезпечення реалізації встановленого Земельним кодексом України права особи на оформлення права власності на землю.

5. Особливі характеристики ділянки.

Наявність будівель і споруд на ділянці:	Земельна ділянка вільна від капітальної забудови.
Наявність ДПТ:	Відповідно до детального плану території селища Чапаєвка, затвердженого рішенням Київської міської ради від 20.12.2007 № 1463/4296, земельна ділянка за функціональним призначенням належить до території житлової садибної забудови (витяг з Містобудівного кадастру, направлений Департаментом містобудування та архітектури виконавчого органу Київської міської ради (Київської міської державної адміністрації) від 02.08.2021 № 055-17889).
Функціональне призначення згідно з Генпланом:	Відповідно до Генерального плану міста, затвердженого рішенням Київської міської ради від 28.03.2002 № 370/1804, земельна ділянка за функціональним призначенням належить частково до території житлової садибної забудови (на розрахунковий період), частково до території захисної зелені (на розрахунковий період).

Правовий режим:	<i>Земельна ділянка належить до земель комунальної власності територіальної громади міста Києва.</i>
Розташування в зеленій зоні:	<i>Земельна ділянка входить до Програми розвитку зеленої зони міста Києва до 2010 року та концепції формування зелених насаджень в центральній частині міста (далі – Програма), затвердженої рішенням Київської міської ради від 19 липня 2005 року № 806/3381 (назва зони: біля с. Чапаєвка).</i>
Інші особливості:	<p><i>Земельна ділянка площею 0,07945 га (кадастровий номер 8000000000:90:066:0282) сформована та зареєстрована у Державному земельному кадастрі з цільовим призначенням: для будівництва і обслуговування жилого будинку, господарських будівель і споруд.</i></p> <p><i>З 26.06.2019 на розгляді Київської міської ради перебуває проєкт рішення Київської міської ради «Про передачу громадянину Браславському Миколі Федоровичу у приватну власність земельної ділянки для будівництва та обслуговування жилого будинку, господарських будівель і споруд у пров. Залужному, 21о у Голосіївському районі міста Києва» (кадастрова справа А-23101).</i></p> <p><i>Зважаючи на положення статті 9 Земельного кодексу України та пункту 34 частини першої статті 26 Закону України «Про місцеве самоврядування в Україні» (щодо обов'язковості розгляду питань землекористування на пленарних засіданнях) вказаний проєкт рішення направляється для подальшого розгляду Київською міською радою.</i></p>

6. Стан нормативно-правової бази у даній сфері правового регулювання.

Загальні засади та порядок отримання дозволу на розроблення документації із землеустрою визначено статтями 9, 118 Земельного кодексу України.

7. Фінансово-економічне обґрунтування.


Реалізація рішення не потребує додаткових витрат міського бюджету.

8. Прогноз соціально-економічних та інших наслідків прийняття рішення.

Рішення не тягне за собою жодних соціально-економічних та інших наслідків.

Доповідач: директор Департаменту земельних ресурсів Валентина ПЕЛИХ

Директор Департаменту земельних ресурсів



Валентина ПЕЛИХ






**Заступник міського голови –
секретар Київської міської ради**

Терентьєву М.О.
Положишник В.О.

Прошу розглянути проект рішення від 28.08.2021
№08/231 – 3233/ПР в установленому порядку.

Голдинській О.С.

Для контролю за проходженням та тиражування.



Володимир БОНДАРЕНКО

“28” серпня 2021 року
№ 08/231 – 3233/ПР



08/231-3233/MP
28.08.2021

УКРАЇНА

ВИКОНАВЧИЙ ОРГАН КИЇВСЬКОЇ МІСЬКОЇ РАДИ
(КИЇВСЬКА МІСЬКА ДЕРЖАВНА АДМІНІСТРАЦІЯ)

ДЕПАРТАМЕНТ ЗЕМЕЛЬНИХ РЕСУРСІВ

вул. Хрещатик, 32-а, м. Київ, 01601 тел. (044) 279 58 72

Контактний центр міста Києва (044) 15 51 E-mail: kyivland@kyivcity.gov.ua Код ЄДРПОУ 26199097

Р.О. 2021 № 05715-СЛ-26177

Заступнику міського голови-
секретарю Київської міської ради
Володимиру БОНДАРЕНКУ

Шановний Володимире Володимировичу!

Департамент земельних ресурсів виконавчого органу Київської міської ради (Київської міської державної адміністрації) відповідно до пункту 3 статті 26 Регламенту Київської міської ради, затвердженого рішенням Київської міської ради від 07.07.2016 № 579/579, направляє проект рішення Київської міської ради «Про надання громадянці Кондратюк Вікторії Дмитрівні дозволу на розроблення проекту землеустрою щодо відведення земельної ділянки у власність для будівництва і обслуговування жилого будинку, господарських будівель і споруд на вул. Назарія Яремчука у Голосіївському районі міста Києва» (474017610) для подальшого опрацювання.

Додатки:

- проект рішення 474017610 на 3 арк. в 1 примірнику;
- пояснювальна записка 474017610 на 2 арк. в 1 примірнику;
- витяг з бази даних міського земельного кадастру на 1 арк. в 1 примірнику;
- матеріали супутникової фотозйомки на 1 арк. в 1 примірнику;
- матеріали справи на 10 арк. в 1 примірнику.

З повагою

Директор

Валентина ПЕЛИХ