

08/231-3224/MP
02.10.2018



КИЇВСЬКА МІСЬКА РАДА

ІХ СЕСІЯ VIII СКЛИКАННЯ

РІШЕННЯ

№ _____

Наказ

Про надання земельної ділянки управління освіти Подільської районної в місті Києві державної адміністрації для експлуатації та обслуговування будівель і споруд закладу освіти на просп. Свободи, 44а у Подільському районі м. Києва

Київська міська рада
Департамент
земельних ресурсів
Код земельної ділянки:

91:124:0041

Проект рішення (екз.1)
ПР-17854
до справи

A-25437

Заява ДЦ № 50104-003131757-031-03 від 14.08.2018



2 347015 078548

Відповідно до статей 9, 79-1, 83, 92, 116, 120, 123, 186 Земельного кодексу України, статті 35 Закону України «Про землеустрій», Закону України «Про внесення змін до деяких законодавчих актів України щодо розмежування земель державної та комунальної власності», пункту 34 частини першої статті 26 Закону України «Про місцеве самоврядування в Україні», розглянувши заяву управління освіти Подільської районної в місті Києві державної адміністрації від 14.08.2018 № 50104-003131757-031-03, враховуючи, що земельна ділянка зареєстрована в Державному земельному кадастрі (витяг з Державного земельного кадастру про земельну ділянку від 29.03.2018 № НВ-8000737392018), право комунальної власності територіальної громади міста Києва на яку зареєстровано в установленому порядку (витяг з Державного реєстру речових прав на нерухоме майно про реєстрацію права власності від 21.06.2018 № 128374896) та розглянувши технічну документацію із землеустрою щодо інвентаризації земель, Київська міська рада

ВИРІШИЛА:

1. Надати управління освіти Подільської районної в місті Києві державної адміністрації, за умови виконання пункту 2 цього рішення, в постійне користування земельну ділянку площею 0,9287 га (кадастровий номер 8000000000:91:124:0041) для експлуатації та обслуговування будівель і споруд закладу освіти на просп. Свободи, 44а у Подільському районі м. Києва із земель комунальної власності територіальної громади міста Києва, у зв'язку із

закріпленням майна за управлінням освіти Подільської районної в місті Києві державної адміністрації відповідно до розпорядження Подільської районної в місті Києві державної адміністрації від 16.03.2011 № 235 (категорія земель – землі житлової та громадської забудови, код КВЦПЗ 03.02, заява ДЦ від 14.08.2018 № 50104-00313757-031-03, справа А-25437).

2. Управлінню освіти Подільської районної в місті Києві державної адміністрації:

2.1. Виконувати обов'язки землекористувача відповідно до вимог статті 96 Земельного кодексу України.

2.2. Вжити заходів щодо державної реєстрації права постійного користування на земельну ділянку у порядку, встановленому Законом України «Про державну реєстрацію речових прав на нерухоме майно та їх обтяжень».

2.3. Забезпечити вільний доступ для прокладання нових, ремонту та експлуатації існуючих інженерних мереж і споруд, розміщених у межах земельної ділянки.

2.4. Питання майнових відносин вирішувати в установленому порядку.

2.5. У разі необхідності проведення реконструкції чи нового будівництва питання оформлення дозвільної та проектно-кошторисної документації вирішувати в порядку, визначеному чинним законодавством України.

2.6. Виконати вимоги, викладені в листах Департаменту містобудування та архітектури від 05.10.2017 № 8546/0/012/19-17, Головного управління Держгеокадастру у м. Києві від 27.09.2017 № 19-26-0.31-1655/35-17. (висновок)

2.7. Питання пайової участі та укладення з Департаментом економіки та інвестицій виконавчого органу Київської міської ради (Київської міської державної адміністрації) договору про пайову участь вирішувати в порядку та випадках, встановлених законодавством.

2.8. Питання сплати відновної вартості зелених насаджень або укладання охоронного договору на зелені насадження вирішувати відповідно до рішення Київської міської ради від 27.10.2011 № 384/6600 «Про затвердження Порядку видалення зелених насаджень на території міста Києва».

2.9. Дотримуватись обмежень у використанні земельної ділянки, зазначених у витязі з Державного земельного кадастру. big — N —

3. Попередити землекористувача, що право користування земельною ділянкою може бути припинено відповідно до статей 141, 143 Земельного Кодексу України.


4. Контроль за виконанням цього рішення покласти на постійну комісію Київської міської ради з питань містобудування, архітектури та землекористування.

Київський міський голова

В.Кличко

ПОДАННЯ:

Заступник голови Київської
міської державної адміністрації




О. Спасибко

Директор Департаменту земельних ресурсів
виконавчого органу Київської міської ради
(Київської міської державної адміністрації)

П. Оленич

В.о. начальника відділу правового забезпечення
юридичного управління
Департаменту земельних ресурсів виконавчого органу
Київської міської ради (Київської міської державної
адміністрації)




М. Дегтяренко

ПОГОДЖЕНО:

08.02.2019

Постійна комісія Київської міської ради
з питань містобудування, архітектури та
землекористування

Голова комісії



О. Міщенко

Секретар комісії

І. Картавий

Начальник управління
правового забезпечення діяльності
Київської міської ради



Т. Тарасенко
З рекомендацією
18.02.2019
28/230-266/1

Постійна комісія Київської міської
ради з питань освіти, сім'ї,
молоді та спорту

Голова



Г. Старостенко

Секретар



Н. Шульга

ПОЯСНЮВАЛЬНА ЗАПИСКА

№ ПЗ-33543 від 17.09.2018

До кадастрової справи

№ А-25437



до проекту рішення Київської міської ради:
**Про надання земельної ділянки управлінню освіти
Подільської районної в місті Києві державної
адміністрації для експлуатації та обслуговування
будівель і споруд закладу освіти на просп. Свободи, 44а
у Подільському районі м. Києва**

1. Юридична особа:

Назва	Управління освіти Подільської районної в місті Києві державної адміністрації
Перелік засновників (учасників) юридичної особи	-
Кінцевий бенефіціарний власник (контролер)	-
Клопотання	14.08.2018 № 50104-003131757-031-03
Згода (доручення) на проектування	-

2. Відомості про земельну ділянку (кадастровий № 8000000000:91:124:0041)

Місце розташування (адреса)	м. Київ, р-н Подільський, просп. Свободи, 44а
Площа	0,9287 га
Вид та термін користування	Постійне користування
Вид використання	для експлуатації та обслуговування будівель і споруд закладу освіти
Нормативна грошова оцінка (за попереднім розрахунком*)	9 072 635 грн. 82 коп. відповідно витягу з технічної документації ПР-03139 від 20.08.2018

*Наведені розрахунки нормативної грошової оцінки не є остаточними і будуть уточнені відповідно до вимог чинного законодавства при підготовці документу, що посвідчує право на землю.

3. Обґрунтування прийняття рішення

На замовлення зацікавленої особи та враховуючи рішення Київської міської ради від 10.09.2015 № 958/1822 "Про інвентаризацію земель міста Києва" землепорядною організацією розроблено технічну документацію із землеустрою щодо інвентаризації земель, яка згідно з положеннями законодавства погоджена в установленому порядку з відповідними органами, зокрема:

орган архітектури	№ 8546/0/012/19-17 від 05.10.2017
територіальний орган, що здійснює реалізацію державної політики у сфері земельних відносин	№ 19-26-0.31-1655/35-17 від 27.09.2017

Відповідно до Земельного кодексу України та Порядку передачі (надання) земельних ділянок в користування або у власність у місті Києві, затвердженого рішенням Київської міської ради від 20.04.2017 № 241/2463, враховуючи, що земельна ділянка зареєстрована в Державному земельному кадастрі (витяг з Державного земельного кадастру про земельну ділянку від 29.03.2018 №НВ-8000737392018) та право комунальної власності територіальної громади міста Києва на яку зареєстровано в установленому порядку (витяг з Державного реєстру речових прав на нерухоме майно про реєстрацію права власності від 21.06.2018 №128374896), Департаментом земельних ресурсів виконавчого органу Київської міської ради (Київської міської державної адміністрації) розроблено відповідний проект рішення Київської міської ради.

4. Мета прийняття рішення.

Метою прийняття рішення є забезпечення реалізації встановленого Земельним кодексом України права особи на оформлення права користування (власності) на землю.

5. Особливі характеристики ділянки.

Наявність будівель і споруд на ділянці: *Забудована . Згідно листа Управління освіти від 25.07.2017 № Д-424 на ділянці розташовано дошкільний навчальний заклад № 563 площею 1980 кв.м. та цегляні, одноповерхові будівлі для господарчих потреб в кількості 3 од. (розпорядження КМДА "Про питання організації управління районами в місті Києві" від 10.12.2010 № 1112 та Подільської РДА "Про закріплення за управлінням освіти Подільської районної в місті Києві державної адміністрації на праві оперативного управління майна, яке передано до сфери управління Подільської районної в місті Києві державної адміністрації" від 16.03.2011 № 235).*

Інші особливості : *Землі комунальної власності територіальної громади міста Києва (витяг з Державного реєстру речових прав на нерухоме майно від 21.06.2018 № 128374896). Відповідно до Програми розвитку зеленої зони м. Києва та концепції формування зелених насаджень в центральній частині міста - земельна ділянка не відноситься до зелених зон. Відповідно до Генерального плану - територія багатоповислої житлової забудови. ДПТ не розроблено.*

6. Стан нормативно-правової бази у даній сфері правового регулювання.

Загальні засади та порядок передачі земельних ділянок у власність чи користування зацікавленим особам визначено Земельним кодексом України та Порядком набуття прав на землю із земель комунальної власності у місті Києві, затвердженим рішенням Київської ради від 20.04.2017 № 241/2463.

Рішення про передачу (надання) земельної ділянки може бути прийнято Київською міською радою з урахуванням вимог статті 24 Закону України "Про регулювання містобудівної діяльності".

7. Фінансово-економічне обґрунтування.

Реалізація рішення не потребує додаткових витрат міського бюджету.

Відповідно до Податкового Кодексу України розмір земельного податку складатиме *0 грн. 00 коп. (0%)*

8. Прогноз соціально-економічних та інших наслідків прийняття рішення.

Наслідками прийняття розробленого проекту рішення стане:

- реалізація зацікавленою особою своїх прав щодо використання земельної ділянки

Доповідач: директор Департаменту земельних ресурсів П.Оленич

Директор Департаменту
земельних ресурсів



П.Оленич





КИЇВСЬКА МІСЬКА РАДА

СЕКРЕТАРІАТ

УПРАВЛІННЯ ПРАВОВОГО ЗАБЕЗПЕЧЕННЯ ДІЯЛЬНОСТІ КИЇВСЬКОЇ МІСЬКОЇ РАДИ

01044, м. Київ, вул. Хрещатик, 36, каб. 921

тел.: (044) 202-70-19

19.06.2018 № 26721497
на № _____ від _____

Голові постійної комісії
Київської міської ради
з питань містобудування, архітектури
та землекористування
О. Міщенко

Рекомендації

до проекту рішення Київської міської ради

«Про надання земельної ділянки управлінню освіти Подільської районної в місті Києві державної адміністрації для експлуатації та обслуговування будівель і споруд закладу освіти на просп. Свободи, 44а у Подільському районі м.Києва»

В управлінні правового забезпечення діяльності Київської міської ради проведено правову експертизу поданого проекту рішення, з приводу чого зазначаємо наступне.

В преамбулі рішення цифри та символи: «21.06.2018 № 128374896» замінити на цифри та символи: «19.06.2018 № 26721497».

В тексті проекту рішення цифри: «50104-00313757-031-03» замінити на цифри: «50104-003131757-031-03».

В тексті проекту рішення пункт 2.6. викласти в такій редакції: «Виконати вимоги, викладені в висновку щодо відповідності заявленої ініціативи містобудівній документації або ситуації та наявних містобудівних умов та обмежень, що мають бути враховані при розробці документації із землеустрою Департаменту містобудування та архітектури від 05.10.2017 № 8546/0/012/19-17 та в висновку до технічної документації із землеустрою щодо інвентаризації земель Головного управління Держгеокадастру у м. Києві від 27.09.2017 № 19-26-0.31-1655/35-17.».

В тексті проекту рішення пункт 2.9. викласти в такій редакції: «Дотримуватись обмежень у використанні земельної ділянки, зазначених у витязі з Державного земельного кадастру від 29.03.2018 № НВ-8000737392018.».

У зв'язку з вищевикладеним вважаємо, що проект рішення може бути прийнятий з урахуванням наданих рекомендацій.

Начальник управління

Г.А. Гар