



08/231-3219/MP
02.10.2018

КИЇВСЬКА МІСЬКА РАДА

ВІСЕСІЯ VIII СКЛИКАННЯ

РІШЕННЯ

14.07.2019

№ _____

Надавши -

Про надання управлінню освіти Дніпровської районної в місті Києві державної адміністрації земельної ділянки для експлуатації та обслуговування закладу освіти на вул. Юрія Шумського, 6-а у Дніпровському районі м. Києва

Київська міська рада
Департамент
земельних ресурсів
Код земельної ділянки

90:138:0003

Проект рішення (екз.1)
ПР-17852
до справи

A-24855

Заява ДЦ № 72045-003205501.
031-03 від 11.09.2018



2 347015 078524

Відповідно до статей 9, 79-1, 83, 92, 116, 120, 123, 186 Земельного кодексу України, статті 35 Закону України «Про землеустрій», Закону України «Про внесення змін до деяких законодавчих актів України щодо розмежування земель державної та комунальної власності», пункту 34 частини першої статті 26 Закону України «Про місцеве самоврядування в Україні», рішення Київської міської ради від 10.09.2015 № 958/1822 «Про інвентаризацію земель міста Києва», враховуючи, що земельна ділянка зареєстрована в Державному земельному кадастрі (витяг з Державного земельного кадастру про земельну ділянку від 14.12.2017 № НВ-8000685542017), право комунальної власності територіальної громади міста Києва на яку зареєстровано в установленому порядку (витяг з Державного реєстру речових прав на нерухоме майно про реєстрацію права власності від 22.03.2018 № 118018044) та розглянувши технічну документацію із землеустрою щодо інвентаризації земель, Київська міська рада

ВИРІШИЛА:

1. Надати управлінню освіти Дніпровської районної в місті Києві державної адміністрації, за умови виконання пункту 2 цього рішення, в постійне користування земельну ділянку площею 1,0282 га (кадастровий номер 8000000000:90:138:0003) для експлуатації та обслуговування закладу освіти на вул. Юрія Шумського, 6-а у Дніпровському районі м. Києва із земель комунальної власності територіальної громади міста Києва, у зв'язку із закріпленням майна за управлінням освіти Дніпровської районної в місті Києві державної адміністрації відповідно до розпорядження Дніпровської районної в місті Києві державної адміністрації від 27.10.2011 № 449 «Про закріплення майна, переданого до сфери управління Дніпровської районної в місті Києві державної адміністрації» (категорія земель – землі житлової та громадської

забудови, код КВЦПЗ 03.02, заява ДЦ від 11.09.2018 № 72045-003205501-031-03, справа А-24855).

2. Управлінню освіти Дніпровської районної в місті Києві державної адміністрації:

2.1. Виконувати обов'язки землекористувача відповідно до вимог статті 96 Земельного кодексу України.

2.2. Вжити заходів щодо державної реєстрації права постійного користування на земельну ділянку у порядку, встановленому Законом України «Про державну реєстрацію речових прав на нерухоме майно та їх обтяжень».

2.3. Забезпечити вільний доступ для прокладання нових, ремонту та експлуатації існуючих інженерних мереж і споруд, розміщених у межах земельної ділянки.

2.4. Питання майнових відносин вирішувати в установленому порядку.

2.5. У разі необхідності проведення реконструкції чи нового будівництва питання оформлення дозвільної та проектно-кошторисної документації вирішувати в порядку, визначеному чинним законодавством України.

2.6. Виконати вимоги, викладені в листах Департаменту містобудування та архітектури від 24.11.2017 № 10451/0/012/19-17, Головного управління Держгеокадастру у м. Києві від 17.11.2017 № 19-26-0.31-2177/35-17.

2.7. Дотримуватись обмежень у використанні земельної ділянки, зазначених у витязі з Державного земельного кадастру.

2.8. Питання сплати відновної вартості зелених насаджень або укладання охоронного договору на зелені насадження вирішувати відповідно до рішення Київської міської ради від 27.10.2011 № 384/6600 «Про затвердження Порядку видалення зелених насаджень на території міста Києва» (із змінами і доповненнями).

3. Попередити землекористувача, що право користування земельною ділянкою може бути припинено відповідно до статей 141, 143 Земельного Кодексу України.


4. Контроль за виконанням цього рішення покласти на постійну комісію Київської міської ради з питань містобудування, архітектури та землекористування.

Київський міський голова

В.Кличко

ПОДАННЯ:

Заступник голови Київської
міської державної адміністрації




О. Спасибко

Директор Департаменту земельних ресурсів
виконавчого органу Київської міської ради
(Київської міської державної адміністрації)

П. Оленич

В.о. начальника відділу правового забезпечення
юридичного управління Департаменту земельних
ресурсів виконавчого органу Київської міської ради
(Київської міської державної адміністрації)



М. Дегтяренко

ПОГОДЖЕНО:

11.12.2018
Постійна комісія Київської міської ради
з питань містобудування, архітектури та
землекористування

Голова комісії



О. Міщенко

Секретар комісії

І. Картавий

Постійна комісія Київської міської
ради з питань освіти, науки, сім'ї, молоді та спорту


Голова




Г. Старостенко

Секретар

Н. Шульга

Заст. Начальник  управління
правового забезпечення діяльності
Київської міської ради


29.12.2018

В. Слончак



ПОЯСНЮВАЛЬНА ЗАПИСКА

№ ПЗ-33749 від 17.09.2018

до проекту рішення Київської міської ради:
Про надання управлінню освіти Дніпровської районної в місті Києві державної адміністрації земельної ділянки для експлуатації та обслуговування закладу освіти на вул. Юрія Шумського, 6-а у Дніпровському районі м. Києва

До кадастрової справи

№ А-24855



1. Юридична особа:

Назва	<i>Управління освіти Дніпровської районної в місті Києві державної адміністрації</i>
Перелік засновників (учасників) юридичної особи	—
Кінцевий бенефіціарний власник (контролер)	—
Клопотання	<i>ЗДЦ-6183 від 11.09.2018</i>
Згода (доручення) на проектування	—

2. Відомості про земельну ділянку (кадастровий № 8000000000:90:138:0003)

Місце розташування (адреса)	<i>м. Київ, р-н Дніпровський, вул. Юрія Шумського, 6а</i>
Площа	<i>1,0282 га</i>
Вид та термін користування	<i>Постійне користування</i>
Вид використання	<i>для експлуатації та обслуговування будівель і споруд закладу освіти</i>
Нормативна грошова оцінка (за попереднім розрахунком*)	<i>12 823 022 грн. 74 коп. відповідно витягу з технічної документації ПР-03252 від 20.09.2018</i>

*Наведені розрахунки нормативної грошової оцінки не є остаточними і будуть уточнені відповідно до вимог чинного законодавства при підготовці документу, що посвідчує право на землю.

3. Обґрунтування прийняття рішення

На замовлення зацікавленої особи та враховуючи рішення Київської міської ради від 10.09.2015 № 958/1822 "Про інвентаризацію земель міста Києва" землепорядною організацією розроблено технічну документацію із землеустрою щодо інвентаризації земель, яка згідно з положеннями законодавства погоджена в установленому порядку з відповідними органами, зокрема:

орган архітектури	<i>№ 10451/0/012/19-17 від 24.11.2017</i>
територіальний орган, що здійснює реалізацію державної політики у сфері земельних відносин	<i>№ 19-26-0.31-2177/35-17 від 17.11.2017</i>

Відповідно до Земельного кодексу України та Порядку передачі (надання) земельних ділянок в користування або у власність у місті Києві, затвердженого рішенням Київської міської ради від 20.04.2017 № 241/2463, враховуючи, що земельна ділянка зареєстрована в Державному земельному кадастрі (витяг з Державного земельного кадастру про земельну ділянку від 14.12.2017 №НВ-8000685542017) та право комунальної власності територіальної громади міста Києва на яку зареєстровано в установленому порядку (витяг з Державного реєстру речових прав на нерухоме майно про реєстрацію права власності від 22.03.2018 №118018044), Департаментом земельних ресурсів виконавчого органу Київської міської ради (Київської міської державної адміністрації) розроблено відповідний проект рішення Київської міської ради.

4. Мета прийняття рішення.

Метою прийняття рішення є забезпечення реалізації встановленого Земельним кодексом України права особи на оформлення права користування (власності) на землю.

5. Особливі характеристики ділянки.

Наявність будівель і споруд на ділянці:

Забудована, на ділянці розташовано дошкільний навчальний заклад (ясла-садок) № 303 Дніпровського району міста Києва до складу якого входить 2-ох поверхова будівля дошкільної установи, сараї (2 шт.) та тіньові навіси (8 шт.) площею 3123,00 кв. м, які закріплені на праві оперативного управління за управлінням освіти Дніпровської районної в місті Києві державної адміністрації на підставі розпорядження Дніпровської районної в місті Києві державної адміністрації від 27.10.2011 № 449 "Про закріплення майна, переданого до сфери управління Дніпровської районної в місті Києві державної адміністрації" та довідки управління освіти Дніпровської районної в місті Києві державної адміністрації від 05.09.2017 № 01/21-44/3147.

Інші особливості :

Земельна ділянка передбачена до відведення із земель комунальної власності територіальної громади міста Києва, розташована поза межами зелених та інших природоохоронних зон. Категорія земель – землі житлової та громадської забудови, код КВЦПЗ - 03.02. Детальний план території в межах якої знаходиться земельна ділянка відсутній. Відповідно до Генерального плану міста, затвердженого рішенням Київської ради від 28.03.2002 № 370/1804, земельна ділянка за функціональним призначенням належить до багатоповислої житлової забудови. Червоні лінії земельну ділянку не перетинають. Заборгованість по платі за землю відсутня.

6. Стан нормативно-правової бази у даній сфері правового регулювання.

Загальні засади та порядок передачі земельних ділянок у власність чи користування зацікавленим особам визначено Земельним кодексом України та Порядком набуття прав на землю із земель комунальної власності у місті Києві, затвердженим рішенням Київради від 20.04.2017 № 241/2463.

Рішення про передачу (надання) земельної ділянки може бути прийнято Київською міською радою з урахуванням вимог статті 24 Закону України "Про регулювання містобудівної діяльності".

7. Фінансово-економічне обґрунтування.

Реалізація рішення не потребує додаткових витрат міського бюджету.

Відповідно до Податкового Кодексу України розмір земельного податку складатиме *0 грн. 00 коп. (0%)*

8. Прогноз соціально-економічних та інших наслідків прийняття рішення.

Наслідками прийняття розробленого проекту рішення стане:

- реалізація зацікавленою особою своїх прав щодо використання земельної ділянки

Доповідач: директор Департаменту земельних ресурсів П.Оленич

Директор Департаменту
земельних ресурсів

П.Оленич