

08/231-317/ПР  
06.02.2020



# КИЇВСЬКА МІСЬКА РАДА


Х СЕСІЯ VIII СКЛИКАННЯ

## РІШЕННЯ

№ \_\_\_\_\_

**Про приватизацію громадянкою Горбенко Ганною Петрівною земельної ділянки для будівництва і обслуговування жилого будинку, господарських будівель і споруд на вул. Завальній, 18-Б/2 у Дарницькому районі міста Києва**

*Приват*



322827331

Відповідно до статей 9, 81, 83, 116, 118, 120, 121, 122, 186 Земельного кодексу України, пункту 3 розділу VII «Прикінцеві та перехідні положення» Закону України «Про Державний земельний кадастр», Закону України «Про внесення змін до деяких законодавчих актів України щодо розмежування земель державної та комунальної власності», пункту 34 частини першої статті 26 Закону України «Про місцеве самоврядування в Україні» та розглянувши технічну документацію із землеустрою щодо встановлення (відновлення) меж земельної ділянки в натурі (на місцевості), Київська міська рада

### ВИРІШИЛА:

1. Затвердити технічну документацію із землеустрою щодо встановлення меж земельної ділянки в натурі (на місцевості) гр. Горбенко Ганні Петрівні для будівництва і обслуговування жилого будинку, господарських будівель і споруд на вул. Завальній, 18-Б/2 у Дарницькому районі м. Києва (категорія земель - землі житлової та громадської забудови, код КВЦПЗ - 02.01, справа № 322827331).
2. Передати громадянці Горбенко Ганні Петрівні у власність земельну ділянку площею 0,0862 га (кадастровий номер 8000000000:90:860:0029) для

будівництва і обслуговування жилого будинку, господарських будівель і споруд (код КВЦПЗ - 02.01) на вул. Завальній, 18-Б/2 у Дарницькому районі міста Києва із земель комунальної власності територіальної громади міста Києва.

3. Громадяниці Горбенко Ганні Петрівні:

3.1. Виконувати обов'язки власника земельної ділянки відповідно до вимог статті 91 Земельного кодексу України.

3.2. Забезпечити вільний доступ для прокладання нових, ремонту та експлуатації існуючих інженерних мереж та споруд, що знаходяться в межах земельної ділянки.

3.3. Питання пайової участі та укладення з Департаментом економіки та інвестицій виконавчого органу Київської міської ради (Київської міської державної адміністрації) договору про пайову участь вирішувати в порядку та випадках, встановлених законодавством України.

3.4. У разі необхідності проведення реконструкції чи нового будівництва питання оформлення дозвільної та проектно-кошторисної документації вирішувати в порядку, визначеному законодавством України.

3.5. Вжити заходів щодо державної реєстрації права власності на земельну ділянку у порядку, встановленому Законом України «Про державну реєстрацію речових прав на нерухоме майно та їх обтяжень».

3.6. Питання майнових відносин вирішувати в установленому порядку.

3.7. Під час використання земельної ділянки дотримуватися обмежень у її використанні, зареєстрованих у Державному земельному кадастрі.

3.8. Питання сплати відновної вартості зелених насаджень або укладання охоронного договору на зелені насадження вирішувати відповідно до рішення Київської міської ради від 27 жовтня 2011 року № 384/6600 «Про затвердження Порядку видалення зелених насаджень на території міста Києва» (із змінами і доповненнями).

4. Попередити власника земельної ділянки, що право власності на земельну ділянку може бути припинено у випадках, передбачених статтями 140, 143 Земельного кодексу України.

5. Контроль за виконанням цього рішення покласти на постійну комісію Київської міської ради з питань містобудування, архітектури та землекористування.

Київський міський голова

Віталій КЛИЧКО

## ПОДАННЯ:

Заступник голови Київської міської  
державної адміністрації



Вячеслав НЕПОП

Директор Департаменту земельних ресурсів  
виконавчого органу Київської міської ради  
(Київської міської державної адміністрації)

Петро ОЛЕНИЧ

/Заступник директора Департаменту –  
начальник юридичного управління  
Департаменту земельних ресурсів  
виконавчого органу Київської міської ради  
(Київської міської державної адміністрації)/




Майя ПЕТРЕНКО  
Алла ВАСИЛЕНКО

## ПОГОДЖЕНО:

18.08.2024

Постійна комісія Київської міської ради  
з питань архітектури, містопланування  
та земельних відносин

Голова




МИХАЙЛО ТЕРЕНТЬЄВ

Секретар



ОЛЕНА МАРЧЕНКО

Начальник управління правового  
забезпечення діяльності  
Київської міської ради

  
Ганна ГАРШИНА  
Від 18.08.2024 № 08/230-675

# ПОЯСНЮВАЛЬНА ЗАПИСКА

№ ПЗН-4604 від 17.01.2020

до проекту рішення Київської міської ради:

**Про приватизацію громадянкою Горбенко Ганною Петрівною земельної ділянки для будівництва і обслуговування жилого будинку, господарських будівель і споруд на вул. Завальній, 18-Б/2 у Дарницькому районі міста Києва**

До кадастрової справи  
№ 322827331



## 1. Фізична особа:

Назва: **Горбенко Ганна Петрівна**  
Клопотання: **від 04.11.2019 номер 322827331**  
Дозвіл / згода:

## 2. Відомості про земельну ділянку (№ 8000000000:90:860:0029)

Місце розташування (адреса): **вул. Завальна, 18-Б/2, Дарницький р-н, м. Київ**

Площа: **0,0862 га.**

Вид та термін користування: **власність**

Вид використання: **для будівництва і обслуговування жилого будинку, господарських будівель і споруд**

## 3. Обґрунтування прийняття рішення

Відповідно до Земельного кодексу України та Порядку набуття прав на землю із земель комунальної власності у місті Києві, затвердженого рішенням Київської міської ради від 20.04.2017 № 241/2463, Департаментом земельних ресурсів виконавчого органу Київської міської ради (Київської міської державної адміністрації) розроблено проект рішення Київської міської ради.

## 4. Мета прийняття рішення.

Метою прийняття рішення є забезпечення реалізації встановленого Земельним кодексом України права особи на оформлення права користування (власності) на землю.

## 5. Особливі характеристики ділянки.

Наявність будівель і споруд на ділянці:	Забудована. На земельній ділянці розташовано житловий будинок загальною площею 107,6 кв.м., право власності на який зареєстровано (витяги з Державного реєстру речових прав на нерухоме майно про реєстрацію права власності від 16.08.2018 № 134564267 та від 17.08.2018 № 134697815).
Наявність ДПТ:	Затверджені плани зонування або ДПТ відсутні.
Функціональне призначення згідно Генплану:	Відповідно до Генерального плану м. Києва, затвердженого рішенням Київської міської ради від 28 березня 2002 року №370/1804, територія за функціональним призначенням належить до житлової садибної забудови.
Правовий режим:	Земельна ділянка належить до земель комунальної власності територіальної громади міста Києва.
Розташування в зеленій зоні:	Розташована поза межами зеленої зони.
Інші особливості:	

## 6. Стан нормативно-правової бази у даній сфері правового регулювання.

Загальні засади та порядок передачі земельних ділянок у власність чи користування зацікавленим особам визначено Земельним кодексом України та Порядком набуття прав на землю із земель комунальної власності у місті Києві, затвердженим рішенням Київської міської ради від 20 квітня 2017 року № 241/2463.

Рішення про передачу (надання) земельної ділянки може бути прийнято Київською міською

радою з урахуванням вимог статті 24 Закону України "Про регулювання містобудівної діяльності".

**7. Фінансово-економічне обґрунтування.**

Реалізація рішення не потребує додаткових витрат міського бюджету.

**8. Прогноз соціально-економічних та інших наслідків прийняття рішення.**

Рішення не тягне за собою жодних соціально-економічних та інших наслідків.

Доповідач: директор Департаменту земельних ресурсів Петро ОЛЕНИЧ

Директор Департаменту  
земельних ресурсів

**Петро ОЛЕНИЧ**





# КИЇВСЬКА МІСЬКА РАДА

С Е К Р Е Т А Р І А Т

УПРАВЛІННЯ ПРАВОВОГО ЗАБЕЗПЕЧЕННЯ  
ДІЯЛЬНОСТІ КИЇВСЬКОЇ МІСЬКОЇ РАДИ

01044, м. Київ, вул. Хрещатик, 36

тел.: (044) 202-70-19

18.05.2024 № 08/230-675

на № \_\_\_\_\_ від \_\_\_\_\_

Голові постійної комісії Київської  
міської ради з питань архітектури,  
містопланування та земельних відносин  
Михайлу ТЕРЕНТЬЄВУ

## Зауваження

до проєкту рішення Київської міської ради від 06.02.2020 № 08/231-317/ПР  
«Про приватизацію громадянкою Горбенко Ганною Петрівною земельної  
ділянки для будівництва і обслуговування жилого будинку, господарських  
будівель і споруд на вул. Завальній, 18-Б/2 у Дарницькому районі міста Києва»

Управлінням правового забезпечення діяльності Київської міської ради  
проведено правову експертизу поданого проєкту рішення, з приводу чого  
повідомляємо таке.

1. Проєктом рішення передбачається передати громадянці Горбенко Ганні  
Петрівні у власність земельну ділянку площею 0,0862 га (кадастровий номер  
8000000000:90:860:0029) для будівництва і обслуговування жилого будинку,  
господарських будівель і споруд на вул. Завальній, 18-Б/2 у Дарницькому районі  
міста Києва із земель комунальної власності територіальної громади міста Києва.

Законом України «Про адміністративну процедуру» (далі - Закон)  
врегульовано відносини органів виконавчої влади, органів влади Автономної  
Республіки Крим, органів місцевого самоврядування, їх посадових осіб, інших  
суб'єктів, які відповідно до закону уповноважені здійснювати функції публічної  
адміністрації, з фізичними та юридичними особами щодо розгляду і вирішення  
адміністративних справ у дусі визначеної Конституцією України демократичної та  
правової держави та з метою забезпечення права і закону, а також зобов'язання  
держави забезпечувати і захищати права, свободи чи законні інтереси людини і  
громадянина.

Проєкт рішення в розумінні Закону є адміністративним актом.

Зважаючи на викладене, рекомендуємо врахувати у проєкті рішення норми Закону.


2. Підпунктом 3.3 пункту 3 проєкту рішення передбачається, що питання пайової участі та укладення з Департаментом економіки та інвестицій виконавчого органу Київської міської ради (Київської міської державної адміністрації) договору про пайову участь необхідно вирішувати в порядку та випадках, встановлених законодавством України.

Законом України «Про внесення змін до деяких законодавчих актів України щодо стимулювання інвестиційної діяльності в Україні» з 01 січня 2021 року повністю скасовано пайову участь у розвитку інфраструктури населеного пункту.

3. Назву постійної комісії Київської міської ради з питань містобудування, архітектури та землекористування зазначену у пункті 5 проєкту рішення необхідно привести у відповідність до рішення Київської міської ради від 08 грудня 2020 року № 8/8 «Про перелік та персональний склад постійних комісій Київської міської ради IX скликання».

У зв'язку з цим, рекомендуємо у пункті 5 проєкту рішення слова «постійну комісію Київської міської ради з питань містобудування, архітектури та землекористування» замінити на слова «постійну комісію Київської міської ради з питань архітектури, містопланування та земельних відносин».

Начальник управління



Валентина ПОЛОЖИШНИК