



08/231-315/11P
01.03.2024

КИЇВСЬКА МІСЬКА РАДА

III СЕСІЯ IX СКЛИКАННЯ

РІШЕННЯ

№ _____

Про передачу ТОВАРИСТВУ з
ОБМЕЖЕНОЮ ВІДПОВІДАЛЬНІСТЮ
«ДЖЕТ 1» земельних ділянок в оренду на
Вознесенському узвозі, 3/5 та
Вознесенському узвозі, 1/3 у
Шевченківському районі міста Києва



595539450

Розглянувши заяву ТОВАРИСТВА з ОБМЕЖЕНОЮ ВІДПОВІДАЛЬНІСТЮ «ДЖЕТ 1» (код ЄДРПОУ: 31406612, місцезнаходження юридичної особи: 03150, м. Київ, вул. Предславинська, 34-Б) від 24 січня 2024 року № 50382-008227150-031-03, проекти землеустрою щодо відведення земельних ділянок та додані документи, керуючись статтями 9, 79¹, 83, 93, 116, 122, 123, 124, 186 Земельного кодексу України, статтями 1212, 1214 Цивільного кодексу України, Законом України «Про оренду землі», Законом України «Про внесення змін до деяких законодавчих актів України щодо розмежування земель державної та комунальної власності», пунктом 34 частини першої статті 26 Закону України «Про місцеве самоврядування в Україні», Законом України «Про адміністративну процедуру», Київська міська рада

ВИРІШИЛА:

1. Затвердити проєкт землеустрою щодо відведення земельної ділянки товариству з обмеженою відповідальністю «ДЖЕТ 1» для будівництва та обслуговування закладу громадського харчування на Вознесенському узвозі, 3/5 у Шевченківському районі м. Києва, (категорія земель – землі житлової та громадської забудови; код виду цільового призначення – 03.08 для будівництва та обслуговування об'єктів туристичної інфраструктури та закладів громадського

харчування), заява ДЦ від 24 січня 2024 року № 50382-008227150-031-03, справа № 595539450.

2. Затвердити проект землеустрою щодо відведення земельної ділянки право оренди на яку набуває Товариство з обмеженою відповідальністю «ДЖЕТ 1» для обслуговування та експлуатації комплексу громадського харчування та побутового обслуговування, площею 0,0174 га, що розташована : м. Київ, Шевченківський район, Вознесенський узвіз, 1/3 (категорія земель – землі житлової та громадської забудови; код виду цільового призначення – 03.08 для будівництва та обслуговування об'єктів туристичної інфраструктури та закладів громадського харчування).

3. Передати ТОВАРИСТВУ З ОБМЕЖЕНОЮ ВІДПОВІДАЛЬНІСТЮ «ДЖЕТ 1» за умови виконання пункту 5 цього рішення, в оренду на 10 років земельну ділянку площею 0,0198 га (кадастровий номер 8000000000:91:155:0012) для експлуатації та обслуговування закладу громадського харчування (код виду цільового призначення 03.08) на Вознесенському узвозі, 3/5 у Шевченківському районі міста Києва із земель комунальної власності територіальної громади міста Києва, у зв'язку з набуттям права власності на нерухоме майно (право власності зареєстровано в Державному реєстрі речових прав на нерухоме майно 05 вересня 2013 року та 06 вересня 2013 року, номери відомостей про речове право: 2387359 та 2396971 відповідно).

4. Передати ТОВАРИСТВУ З ОБМЕЖЕНОЮ ВІДПОВІДАЛЬНІСТЮ «ДЖЕТ 1» за умови виконання пункту 5 цього рішення, в оренду на 10 років земельну ділянку площею та площею 0,0174 га (кадастровий номер 8000000000:91:155:0001) для обслуговування та експлуатації комплексу громадського харчування та побутового обслуговування (код виду цільового призначення 03.08) на Вознесенському узвозі, 1/3 у Шевченківському районі міста Києва із земель комунальної власності територіальної громади міста Києва, у зв'язку з набуттям права власності на нерухоме майно (право власності зареєстровано в Державному реєстрі речових прав на нерухоме майно 05 вересня 2013 року та 06 вересня 2013 року номери відомостей про речове право: 2387068 та 2396054 відповідно).

5. ТОВАРИСТВУ З ОБМЕЖЕНОЮ ВІДПОВІДАЛЬНІСТЮ «ДЖЕТ 1»:

5.1. Виконувати обов'язки землекористувача відповідно до вимог статті 96 Земельного кодексу України.

5.2. У місячний строк з дня набрання чинності цим рішенням надати до Департаменту земельних ресурсів виконавчого органу Київської міської ради (Київської міської державної адміністрації) документи, визначені законодавством України, необхідні для укладання договору оренди земельних ділянок (зокрема, охоронний договір на зелені насадження або інформацію уповноваженого органу про відсутність зелених насаджень на земельних ділянках).

5.3. Питання майнових відносин вирішувати в установленому порядку.

5.4. Забезпечити вільний доступ для прокладання нових, ремонту та експлуатації існуючих інженерних мереж і споруд, що знаходяться в межах земельних ділянок.

5.5. Виконати вимоги, викладені в листах Департаменту містобудування і архітектури виконавчого органу Київської міської ради (Київської міської державної адміністрації) від 18 грудня 2017 року № 11334/0/012/19-17, Департаменту охорони культурної спадщини виконавчого органу Київської міської ради (Київської міської державної адміністрації) від 13 квітня 2023 року № 066-3388 та Міністерства культури та інформаційної політики України від 18 лютого 2022 року № 1791/6.11.1 та від 15 травня 2022 року № 2452/18/22.

5.6. Під час використання земельних ділянок дотримуватися обмежень у їх використанні, зареєстрованих у Державному земельному кадастрі.

5.7. Питання сплати відновної вартості зелених насаджень або укладання охоронного договору на зелені насадження вирішувати відповідно до рішення Київської міської ради від 27 жовтня 2011 року № 384/6600 «Про затвердження Порядку видалення зелених насаджень на території міста Києва» (із змінами і доповненнями).

5.8. Дотримуватися вимог Закону України «Про охорону культурної спадщини».

5.9. У разі необхідності проведення реконструкції, питання оформлення дозвільної та проектно-кошторисної документації вирішувати в порядку, визначеному законодавством України.

5.10. Сплатити безпідставно збереженні кошти за користування земельними ділянками з моменту набуття права власності на об'єкти нерухомого майна, розташовані на них, до моменту реєстрації права оренди на земельні ділянки у Державному реєстрі речових прав на нерухоме майно на підставі розрахунку Департаменту земельних ресурсів виконавчого органу Київської міської ради (Київської міської державної адміністрації).

5.11. Забезпечити безперешкодний прохід громадян через земельну ділянку (кадастровий номер 8000000000:91:155:0012) до суміжних земельних ділянок.

6. Департаменту земельних ресурсів виконавчого органу Київської міської ради (Київської міської державної адміністрації) вжити організаційно-правових заходів, щодо виконання підпункту 5.10 пункту 5 цього рішення.

7. Попередити землекористувача, що використання земельних ділянок не за цільовим призначенням тягне за собою припинення права користування ними відповідно до вимог статей 141, 143 Земельного кодексу України.

8. Дане рішення набирає чинності та вважається доведеним до відома заявника з дня його оприлюднення на офіційному вебсайті Київської міської ради і втрачає чинність через дванадцять місяців, у разі якщо протягом цього строку не укладений відповідний договір оренди земельних ділянок.

9. Контроль за виконанням цього рішення покласти на постійну комісію Київської міської ради з питань архітектури, містопланування та земельних відносин.

Київський міський голова

Віталій КЛИЧКО

ПОДАННЯ:

Заступник голови
Київської міської державної адміністрації
з питань здійснення самоврядних повноважень

Петро ОЛЕНИЧ

Директор Департаменту земельних ресурсів
виконавчого органу Київської міської ради
(Київської міської державної адміністрації)

Валентина ПЕЛИХ

Начальник юридичного управління
Департаменту земельних ресурсів
виконавчого органу Київської міської ради
(Київської міської державної адміністрації)

Дмитро РАДЗІЄВСЬКИЙ

ПОГОДЖЕНО:

Постійна комісія Київської міської ради
з питань архітектури, містопланування
та земельних відносин

Голова

Михайло ТЕРЕНТЬЄВ

Секретар

Юрій ФЕДОРЕНКО

Начальник управління правового
забезпечення діяльності
Київської міської ради

Валентина ПОЛОЖИШНИК

ПОЯСНЮВАЛЬНА ЗАПИСКА

№ ПЗН-61903 від 13.02.2024

до проекту рішення Київської міської ради:
**Про передачу ТОВАРИСТВУ З ОБМЕЖЕНОЮ
ВІДПОВІДАЛЬНІСТЮ «ДЖЕТ 1» земельних ділянок
в оренду на Вознесенському узвозі, 3/5 та
Вознесенському узвозі, 1/3 у Шевченківському районі
міста Києва**

До справи
№ 595539450



1. Юридична особа:

Назва	ТОВАРИСТВО З ОБМЕЖЕНОЮ ВІДПОВІДАЛЬНІСТЮ «ДЖЕТ 1»
Перелік засновників (учасників) юридичної особи*	КАРПЕНКО АНДРІЙ ВАЛЕРІЙОВИЧ Адреса засновника: Україна, місто Київ, вул. Ахматової, КАРПЕНКО РОМАН ВАЛЕРІЙОВИЧ Україна, місто Київ, пр.Бажана Миколи.
Кінцевий бенефіціарний власник (контролер)*	КАРПЕНКО АНДРІЙ ВАЛЕРІЙОВИЧ Адреса засновника: Україна, місто Київ, вул. Ахматової, КАРПЕНКО РОМАН ВАЛЕРІЙОВИЧ Україна, місто Київ, пр.Бажана Миколи
Реєстраційний номер:	від 25.01.2024 № 595539450

2. Відомості про земельні ділянки (кадастровий № 8000000000:91:155:0012; кадастровий № 8000000000:91:155:0001).

Місце розташування (адреса)	м. Київ, р-н Шевченківський, вул. Вознесенський узвіз, 3/5; 1/3
Площі	0,0198 га; 0,0174 га
Вид та термін користування	право в процесі оформлення (оренда на 10 років)
Категорія земель	землі житлової та громадської забудови
Цільове призначення	03.08 для будівництва та обслуговування об'єктів туристичної інфраструктури та закладів громадського харчування; для будівництва та обслуговування об'єктів туристичної інфраструктури та закладів громадського харчування (для будівництва та обслуговування закладу громадського харчування).
Нормативна грошова оцінка (за попереднім розрахунком*)	кадастровий номер 8000000000:91:155:0012 - 3 364 950 грн 14 коп. кадастровий номер -8000000000:91:155:0001 - 2 957 077 грн 39 коп.

*Наведені розрахунки нормативної грошової оцінки не є остаточними і будуть уточнені відповідно до вимог чинного законодавства при оформленні права на земельну ділянку.

3. Обґрунтування прийняття рішення.

На замовлення зацікавленої особи землевпорядною організацією розроблено проекти землеустрою щодо відведення земельної ділянки, один з яких згідно із статтею 186¹ Земельного кодексу України (в редакції до 27.05.2021) погоджено з відповідними органами, зокрема:

структурний підрозділ Київської
міської державної адміністрації
у сфері містобудування та архітектури:

від 23.12.2019 № 12831/0/09/09-19

структурний підрозділ Київської
міської державної адміністрації у сфері
охорони культурної спадщини:

від 24.02.2020 № 066-607

Відповідно до Земельного кодексу України та Порядку набуття прав на землю із земель комунальної власності у місті Києві, затвердженого рішенням Київської міської ради від 20.04.2017 № 241/2463, Департаментом земельних ресурсів виконавчого органу Київської міської ради (Київської міської державної адміністрації) розроблено проект рішення Київської міської ради.

4. Мета прийняття рішення.

Метою прийняття рішення є забезпечення реалізації встановленого Земельним кодексом України права особи на оформлення права користування на землю.

5. Особливі характеристики ділянок.

Наявність будівель і споруд на ділянках:	<p><i>Земельна ділянка (кадастровий номер 8000000000:91:155:0012) забудована об'єктом нерухомого майна, який належить на праві власності ТОВ «ДЖЕТ 1», зокрема господарською будівлею (Літера Б) реєстраційний номер об'єкта нерухомого майна: 61152680000, загальною площею 31,1 кв.м (право власності зареєстровано в Державному реєстрі речових прав 05.09.2013 та 06.09.2013, номери відомостей про речове право: 2387359 та 2396971 відповідно).</i></p> <p><i>Земельна ділянка кадастровий номер (кадастровий номер 8000000000:91:155:0001) забудована об'єктом нерухомого майна, який належить на праві власності ТОВ «ДЖЕТ 1», зокрема нежитловою будівлею (літ. А) реєстраційний номер об'єкта нерухомого майна: 61376980000, загальною площею 132,2 кв.м (право власності зареєстровано в Державному реєстрі речових прав 06.09.2013 та 05.09.2013, номери відомостей про речове право: 2396054 та 2387068 відповідно).</i></p>
Наявність ДПТ:	<i>Детальний план території відсутній.</i>
Функціональне призначення згідно з Генпланом:	<i>Відповідно до Генерального плану міста Києва, затвердженого рішенням Київської міської ради від 28.03.2002 № 370/1804, земельні ділянки за функціональним призначенням належать до території житлової середньо- малоповерхової забудови .</i>
Правовий режим:	<i>Земельні ділянки належать до земель комунальної власності територіальної громади міста Києва.</i>
Розташування в зеленій зоні:	<i>Земельні ділянки не входять до зеленої зони.</i>

<p>Інші особливості:</p>	<p><i>Земельні ділянки розташовані в центральному історичному ареалі міста, в археологічній охоронній зоні, в зоні регулювання забудови першої категорії, на території пам'ятки ландшафту і історії місцевого значення «Історичний ландшафт Київських гір і долин р. Дніпра.</i></p> <p><i>Оскільки, частина земельної ділянки з кадастровим номером 8000000000:91:155:0012 використовується, як прохід для громадян, ТОВ «ДЖЕТ 1» зобов'язується не перекривати прохід для громадян та не встановлювати огорожі (гарантійний лист ТОВ ДЖЕТ 1»).</i></p> <p><i>Підпунктом 5.10 пункту 5 проєкту рішення запропоновано з урахуванням існуючої судової практики (постанови Верховного Суду від 18.06.2020 у справі № 925/449/19, від 27.01.2021 у справі № 630/269/16, від 10.02.2021 у справі № 200/8930/18) зобов'язати землекористувача сплатити безпідставно збереженні кошти за користування земельною ділянкою без правовстановлюючих документів на підставі статті 1212 Цивільного кодексу України згідно з розрахунком Департаменту земельних ресурсів виконавчого органу Київської міської ради (Київської міської державної адміністрації).</i></p> <p><i>Зазначаємо, що Департамент земельних ресурсів не може перебирати на себе повноваження Київської міської ради та приймати рішення про передачу або відмову в передачі в оренду земельної ділянки, оскільки відповідно до пункту 34 частини першої статті 26 Закону України «Про місцеве самоврядування в Україні» та статей 9, 122 Земельного кодексу України такі питання вирішуються виключно на пленарних засіданнях сільської, селищної, міської ради.</i></p> <p><i>Зазначене підтверджується, зокрема, рішеннями Верховного Суду від 28.04.2021 у справі № 826/8857/16, від 17.04.2018 у справі № 826/8107/16, від 16.09.2021 у справі № 826/8847/16.</i></p> <p><i>Зважаючи на вказане, цей проєкт рішення направляється для подальшого розгляду Київською міською радою відповідно до її Регламенту.</i></p>
--------------------------	--

6. Стан нормативно-правової бази у даній сфері правового регулювання.

Загальні засади та порядок передачі земельних ділянок у користування зацікавленим особам визначено Земельним кодексом України та Порядком набуття прав на землю із земель комунальної власності у місті Києві, затвердженим рішенням Київської міської ради від 20.04.2017 № 241/2463.

Проєкт рішення не містить інформацію з обмеженим доступом у розумінні статті 6 Закону України «Про доступ до публічної інформації».

Проєкт рішення не стосується прав і соціальної захищеності осіб з інвалідністю та не матиме впливу на життєдіяльність цієї категорії.

7. Фінансово-економічне обґрунтування.

Реалізація рішення не потребує додаткових витрат міського бюджету.

Відповідно до Податкового кодексу України, Закону України «Про оренду землі» та рішення Київської міської ради 14 грудня 2023 № 7531/7572 «Про бюджет міста Києва на 2024


номер 8000000000:91:155:0001 - 147 853 грн 87 коп. на рік (5%), земельної ділянки
кадастровий номер 8000000000:91:155:0012 - 168 247 грн 51 коп. на рік (5%).

8. Прогноз соціально-економічних та інших наслідків прийняття рішення.

Наслідками прийняття розробленого проекту рішення стане реалізація зацікавленою особою своїх прав щодо користування земельною ділянкою.

Доповідач: директор Департаменту земельних ресурсів **Валентина ПЕЛИХ**.

Директор Департаменту земельних ресурсів



Валентина ПЕЛИХ

Код земельної ділянки: 91:155:0012
Площа: 0.0198 га
Адрес земельної ділянки: Шевченківський район, вул. Вознесенський узвіз, 3/5
Заявник: ТОВАРИСТВО З ОБМЕЖЕНОЮ ВІДПОВІДАЛЬНІСТЮ «ДЖЕТ 1»

Справа 595539450

Вид та термін користування: оренда
Цільове призначення: 03.08, для будівництва та обслуговування об'єктів туристичної інфраструктури та закладів громадського харчування



Sources: Esri, HERE, Garmin, USGS, Intermap, INCREMENT P, NRCan, Esri Japan, METI, Esri China (Hong Kong), Esri Korea, Esri (Thailand), NGCC, (c) OpenStreetMap contributors, and the GIS User Community

ВИТЯГ
з Державного земельного кадастру про земельну ділянку

Номер витягу	НВ-0000349422024
Дата формування	13.02.2024
Строк дії	три місяці з дати формування
Надано на заяву (запит)	Київська міська рада 13.02.2024, ЗВ-8000022972024

Дані, за якими здійснювався пошук інформації у Державному земельному кадастрі

Кадастровий номер земельної ділянки	8000000000:91:155:0012
-------------------------------------	------------------------

Власник (користувач):

Прізвище, власне ім'я, по батькові (за наявності)/найменування	-----
--	-------

Податковий номер	-----
------------------	-------

Унікальний номер запису в Єдиному державному демографічному реєстрі (за наявності)	-----
--	-------

Загальні відомості про земельну ділянку

Кадастровий номер	8000000000:91:155:0012
-------------------	------------------------

Місце розташування (адміністративно-територіальна одиниця)	м. Київ, Шевченківський р-н, вулиця Вознесенський узвіз, 3/5
--	--

Цільове призначення:

Категорія земель	Землі житлової та громадської забудови
------------------	--

Вид цільового призначення земельної ділянки	03.08 Для будівництва та обслуговування об'єктів туристичної інфраструктури та закладів громадського харчування
---	---

Обліковий номер масиву, до складу якого входить земельна ділянка	-----
--	-------

Обліковий номер території, на якій розташовані земельні ділянки, необхідні для розміщення об'єктів, щодо яких відповідно до закону може здійснюватися примусове відчуження земельних ділянок з мотивів суспільної необхідності, до складу якої входить земельна ділянка	-----
---	-------

Обліковий номер функціональної зони, до складу якої входить земельна ділянка	-----
--	-------



Обліковий номер контуру об'єкта будівництва та закінченого будівництвом об'єкта, розташованого на земельній ділянці	-----
Обліковий номер меліоративної мережі, складової частини меліоративної мережі, яка забезпечує гідротехнічну меліорацію відповідної земельної ділянки	-----
Обліковий номер об'єкта інженерної інфраструктури, що належить до складу відповідної меліоративної мережі, складової частини меліоративної мережі	-----
Площа земельної ділянки, гектарів	0.0198
Нормативна грошова оцінка, гривень	2530960.64
Дата проведення нормативної грошової оцінки	22.12.2021
Скасований кадастровий номер (номери), у разі коли земельна ділянка створена в результаті поділу/об'єднання	-----

Відомості про державну реєстрацію земельної ділянки

Інформація про документацію із землеустрою, на підставі якої здійснена державна реєстрація земельної ділянки	Проект землеустрою щодо відведення земельних ділянок, 13.12.2021; Комунальне підприємство "Київський інститут земельних відносин", Кочкіна Олена Владиславівна
Орган, який зареєстрував земельну ділянку	Відділ у Старовижівському районі Міжрайонного управління у Ратнівському та Старовижівському районах Головного управління Держгеокадастру у Волинській області
Дата державної реєстрації земельної ділянки	21.12.2021



Відомості про право власності / право постійного користування внесені до Поземельної книги, крім відомостей про речові права, що виникли після 1 січня 2013 року

Вид права -----
Інформація про власників
(користувачів) земельної ділянки
Прізвище, власне ім'я, по батькові -----
(за наявності)/найменування
Громадянство -----
Реквізити документа, що посвідчує -----
особу
Податковий номер/номер та серія -----
(за наявності) паспорта фізичної
особи
Унікальний номер запису -----
в Єдиному державному
демографічному реєстрі (за
наявності)
Місце проживання/
місцезнаходження -----
Частка у спільній власності -----
Документ, який є підставою для -----
виникнення права
Документ, що посвідчує право -----

Відомості про оренду, суборенду згідно з Державним реєстром земель

Стан відомостей актуальні
Орендар:
Прізвище, власне ім'я, по батькові -----
(за наявності)/найменування
Громадянство -----
Реквізити документа, що посвідчує -----
особу
Податковий номер/номер та серія -----
(за наявності) паспорта фізичної
особи
Унікальний номер запису -----
в Єдиному державному
демографічному реєстрі (за
наявності)
Місце проживання/
місцезнаходження -----



Площа земельної ділянки, -----
переданої в оренду
Орган, що здійснив державну -----
реєстрацію речового права
Дата державної реєстрації речового -----
права
Строк дії речового права -----

Суборендар:

Прізвище, власне ім'я, по батькові -----
(за наявності)/найменування
Громадянство -----
Реквізити документа, що посвідчує -----
особу
Податковий номер/номер та серія -----
(за наявності) паспорта фізичної
особи
Унікальний номер запису -----
в Єдиному державному
демографічному реєстрі (за
наявності)
Місце проживання/
місцезнаходження -----
Площа земельної ділянки (її -----
частини), переданої в суборенду
Обліковий номер частини -----
земельної ділянки, на яку
поширюється дія договору
суборенди
Орган, що здійснив державну -----
реєстрацію речового права
Дата державної реєстрації речового -----
права
Строк дії речового права -----
Додаткові відомості -----

Відомості про земельний сервітут згідно з Державним реєстром земель

Стан відомостей ----- актуальні
Вид сервітуту -----
Площа земельної ділянки (її -----
частини), на яку поширюється дія
сервітуту



Обліковий номер земельної ділянки (її частини), на яку поширюється дія сервітуту	-----
Підстава для встановлення земельного сервітуту	-----
Орган, що здійснив державну реєстрацію сервітуту	-----
Дата державної реєстрації сервітуту	-----
Строк дії сервітуту	-----
Додаткові відомості	-----

Відомості про обмеження у використанні земельної ділянки

Вид обмеження у використанні земельної ділянки	Пам'ятки культурної спадщини та/або їх території
--	--

Обліковий номер частини земельної ділянки, на яку поширюється дія обмеження у використанні земельної ділянки	-----
--	-------

Площа земельної ділянки (її частини), на яку поширюється дія обмеження	0.0198 гектарів
--	-----------------

Підстава для виникнення обмеження у використанні земельної ділянки	Закон України "Про охорону культурної спадщини" №1805-III 08.06.2000
--	--

Орган, що здійснив державну реєстрацію обмеження	-----
--	-------

Дата державної реєстрації обмеження	-----
-------------------------------------	-------

Строк дії обмеження	безстроково
---------------------	-------------

Вид обмеження у використанні земельної ділянки	Охоронна зона пам'ятки культурної спадщини
--	--

Обліковий номер частини земельної ділянки, на яку поширюється дія обмеження у використанні земельної ділянки	-----
--	-------

Площа земельної ділянки (її частини), на яку поширюється дія обмеження	0.0198 гектарів
--	-----------------

Підстава для виникнення обмеження у використанні земельної ділянки	Закон України «Про охорону культурної спадщини» № 1805-III, Наказ Міністерства культури і туризму України від 18.02.2009 N 100/0/16-09, охоронний N534-Кв 08.06.2000
--	--



Орган, що здійснив державну реєстрацію обмеження	-----
Дата державної реєстрації обмеження	-----
Строк дії обмеження	безстроково
Вид обмеження у використанні земельної ділянки	Охоронна зона пам'ятки культурної спадщини
Обліковий номер частини земельної ділянки, на яку поширюється дія обмеження у використанні земельної ділянки	-----
Площа земельної ділянки (її частини), на яку поширюється дія обмеження	0.0198 гектарів
Підстава для виникнення обмеження у використанні земельної ділянки	Закон України «Про охорону культурної спадщини» № 1805-III, Наказ Міністерства культури і туризму України від 18.02.2009 N 100/0/16-09, охоронний N301-Кв 08.06.2000
Орган, що здійснив державну реєстрацію обмеження	-----
Дата державної реєстрації обмеження	-----
Строк дії обмеження	безстроково
Вид обмеження у використанні земельної ділянки	Охоронна зона пам'ятки культурної спадщини
Обліковий номер частини земельної ділянки, на яку поширюється дія обмеження у використанні земельної ділянки	-----
Площа земельної ділянки (її частини), на яку поширюється дія обмеження	0.0198 гектарів
Підстава для виникнення обмеження у використанні земельної ділянки	Закон України «Про охорону культурної спадщини» № 1805-III, Наказ Міністерства культури і туризму України від 18.02.2009 N 100/0/16-09, охоронний N302-Кв 08.06.2000
Орган, що здійснив державну реєстрацію обмеження	-----
Дата державної реєстрації обмеження	-----
Строк дії обмеження	безстроково
Вид обмеження у використанні земельної ділянки	Охоронна зона пам'ятки культурної спадщини



Обліковий номер частини земельної ділянки, на яку поширюється дія обмеження у використанні земельної ділянки	-----
Площа земельної ділянки (її частини), на яку поширюється дія обмеження	0.0198 гектарів
Підстава для виникнення обмеження у використанні земельної ділянки	Закон України «Про охорону культурної спадщини» № 1805-III, Наказ Міністерства культури і туризму України від 07.11.2008 N 1285/0/16-08, охоронний N514-Кв 08.06.2000
Орган, що здійснив державну реєстрацію обмеження	-----
Дата державної реєстрації обмеження	-----
Строк дії обмеження	безстроково
Вид обмеження у використанні земельної ділянки	Зона регулювання забудови
Обліковий номер частини земельної ділянки, на яку поширюється дія обмеження у використанні земельної ділянки	-----
Площа земельної ділянки (її частини), на яку поширюється дія обмеження	0.0198 гектарів
Підстава для виникнення обмеження у використанні земельної ділянки	Закон Постанова Кабінету Міністрів України «Про затвердження Порядку визначення меж та режимів використання історичних ареалів населених місць, обмеження господарської діяльності на території історичних ареалів населених місць» №318 13.03.2002
Орган, що здійснив державну реєстрацію обмеження	-----
Дата державної реєстрації обмеження	-----
Строк дії обмеження	безстроково
Вид обмеження у використанні земельної ділянки	Пам'ятки культурної спадщини та/або їх території
Обліковий номер частини земельної ділянки, на яку поширюється дія обмеження у використанні земельної ділянки	-----



Площа земельної ділянки (її частини), на яку поширюється дія обмеження	0.0198 гектарів
Підстава для виникнення обмеження у використанні земельної ділянки	Закон України «Про охорону культурної спадщини» №1805-III 08.06.2000
Орган, що здійснив державну реєстрацію обмеження	-----
Дата державної реєстрації обмеження	-----
Строк дії обмеження	безстроково
Вид обмеження у використанні земельної ділянки	Охоронна зона навколо інженерних комунікацій
Обліковий номер частини земельної ділянки, на яку поширюється дія обмеження у використанні земельної ділянки	-----
Площа земельної ділянки (її частини), на яку поширюється дія обмеження	0.0096 гектарів
Підстава для виникнення обмеження у використанні земельної ділянки	Закон Наказ Міністерства регіонального розвитку, будівництва та житлово-комунального господарства України "Про затвердження ДБН В.2.5-74:2013 "Водопостачання. Зовнішні мережі та споруди. Основні положення проектування" від 08.04.2013 № 133 08.04.2013
Орган, що здійснив державну реєстрацію обмеження	-----
Дата державної реєстрації обмеження	-----
Строк дії обмеження	безстроково
Вид обмеження у використанні земельної ділянки	Охоронна зона навколо інженерних комунікацій
Обліковий номер частини земельної ділянки, на яку поширюється дія обмеження у використанні земельної ділянки	-----
Площа земельної ділянки (її частини), на яку поширюється дія обмеження	0.0068 гектарів
Підстава для виникнення обмеження у використанні земельної ділянки	Закон Наказ Міністерства регіонального розвитку, будівництва та житлово-комунального господарства України «Про



затвердження ДБН Б.2.2-12:2019 «Планування і забудова територій»» № 104 26.04.2019

Орган, що здійснив державну реєстрацію обмеження	-----
Дата державної реєстрації обмеження	-----
Строк дії обмеження	безстроково
Вид обмеження у використанні земельної ділянки	Історичний ареал населеного місця
Обліковий номер частини земельної ділянки, на яку поширюється дія обмеження у використанні земельної ділянки	-----
Площа земельної ділянки (її частини), на яку поширюється дія обмеження	0.0198 гектарів
Підстава для виникнення обмеження у використанні земельної ділянки	Закон Постанова Кабінету Міністрів України «Про затвердження Порядку визначення меж та режимів використання історичних ареалів населених місць, обмеження господарської діяльності на території історичних ареалів населених місць» №318 13.03.2002
Орган, що здійснив державну реєстрацію обмеження	-----
Дата державної реєстрації обмеження	-----
Строк дії обмеження	безстроково
Вид обмеження у використанні земельної ділянки	Охоронювана археологічна територія
Обліковий номер частини земельної ділянки, на яку поширюється дія обмеження у використанні земельної ділянки	-----
Площа земельної ділянки (її частини), на яку поширюється дія обмеження	0.0198 гектарів
Підстава для виникнення обмеження у використанні земельної ділянки	Закон України «Про охорону культурної спадщини» № 1805-III 08.06.2000
Орган, що здійснив державну реєстрацію обмеження	-----
Дата державної реєстрації обмеження	-----



Строк дії обмеження

безстроково

Інформація про документи, на підставі яких відомості про обмеження у використанні земель внесені до Державного земельного кадастру

Реквізити заяви про державну реєстрацію обмеження у використанні земель -----
Прізвище, власне ім'я та по батькові (за наявності)/ найменування заявника -----
Інформація про документи, на підставі яких внесені відомості про обмеження у використанні земель -----

Відомості про заходи щодо охорони земель і ґрунтів

Назва та напрям заходу -----
Площа -----
Товщина родючого шару ґрунту, у тому числі об'єм ґрунтової маси -----
Кошторисна вартість запроєктованих робіт -----
Строки проведення -----
Інформація про документи, на підставі яких передбачено здійснення заходу щодо охорони земель і ґрунтів -----

Відомості про ділянки надр, надані у користування відповідно до спеціальних дозволів на користування надрами та актів про надання гірничих відводів, одержаних в порядку інформаційної взаємодії між Державним земельним кадастром, Держгеонадрами та Держпраці (за наявності)

Реєстраційний номер спеціального дозволу на користування надрами -----
Дата видачі спеціального дозволу на користування надрами -----
Підстава для надання спеціального дозволу на користування надрами -----
Вид користування надрами -----
Відомості про ділянку надр, що надається у користування -----
Площа ділянки надр, що надається у користування -----



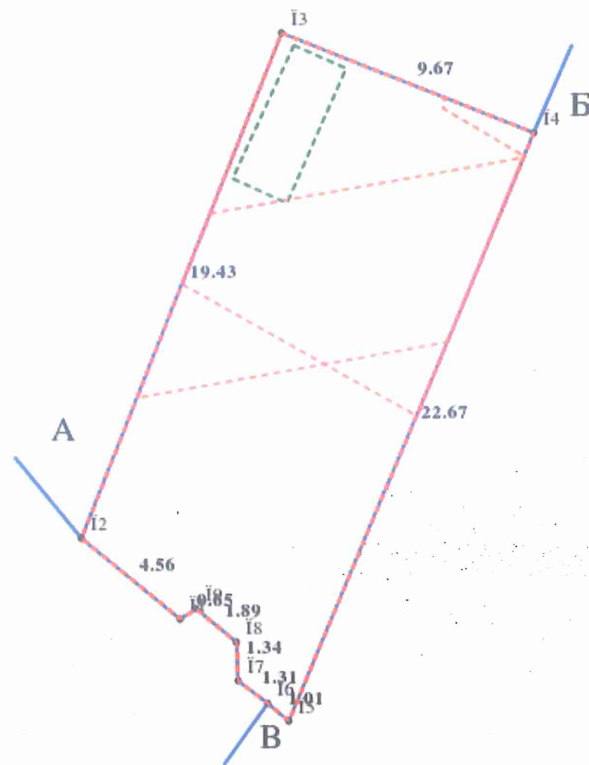
Вид корисної копалини	-----
Відомості про особу, якій надано спеціальний дозвіл на користування надрами:	
Прізвище, власне ім'я та по батькові (за наявності)/ найменування	-----
Реєстраційний номер облікової картки платника податків/ серія (за наявності) та номер паспорта фізичної особи/код згідно з ЄДРПОУ	-----
Строк дії спеціального дозволу на користування надрами	-----
Документ, який засвідчує надання гірничого відводу	-----
Відомості про користувача гірничого відводу (за наявності)	
Найменування/ прізвище, власне ім'я та по батькові (за наявності)	-----
Мета надання гірничого відводу	-----
Площа проекції гірничого відводу	-----
Строк дії акта про надання гірничого відводу	-----



Додаток
до витягу з Державного земельного кадастру
про земельну ділянку
від 13.02.2024 р. № НВ-0000349422024

Кадастровий номер земельної ділянки 8000000000:91:155:0012

КАДАСТРОВИЙ ПЛАН ЗЕМЕЛЬНОЇ ДІЛЯНКИ



Масштаб 1: 250



Умовні позначення:

Опис меж:

Від А до Б Землі не надані у власність чи користування
Від Б до В Землі загального користування (вул.
Вознесенський узвіз);

Від В до А Землі не надані у власність чи користування
(кадастровий номер 8000000000:91:155:0001);



КООРДИНАТИ ПОВОРОТНИХ ТОЧОК МЕЖ ЗЕМЕЛЬНОЇ ДІЛЯНКИ

Номер точки	Назва точки	Відстань (метрів)	Координати (м)	
			X	Y

Місце розташування		м. Київ, Шевченківський р-н, вулиця Вознесенський узвіз, 3/5
Цільове призначення	Категорія земель	Землі житлової та громадської забудови
	Код цільового призначення	03.08 Для будівництва та обслуговування об'єктів туристичної інфраструктури та закладів громадського харчування
Площа, гектарів		0.0198
Відомості про перенесення в натуру (на місцевість) меж	охоронних зон, прибережних захисних смуг і пляжних зон, зон санітарної охорони, санітарно-захисних зон і зон особливого режиму використання земель (за наявності)	-----
	земельної ділянки (у разі формування земельної ділянки)	-----
	частини земельної ділянки, на якій може проводитися гідротехнічна меліорація (за наявності)	-----
Відомості про контури об'єктів нерухомого майна, меліоративних мереж, складових частин меліоративних мереж та точки водовиділу, розташовані на земельній ділянці (за наявності)		-----
Відомості про встановлені межові знаки (у разі формування земельної ділянки)		-----

Розробник документації із
землеустрою:

Комунальне підприємство "Київський інститут
земельних відносин", Кочкіна Олена Владиславівна
(прізвище, власне ім'я, по батькові (за наявності) фізичної особи / найменування юридичної особи)



ЕКСПЛІКАЦІЯ ЗЕМЕЛЬНИХ УГІДЬ

Всього земель, га	У тому числі за земельними угіддями, га:	
	Землі під соціально-культурними об'єктами	Землі під соціально-культурними об'єктами
1	2	3
Площа земельної ділянки, га 0.0198	0.0011	0.0187



ВИТЯГ

з Державного земельного кадастру про земельну ділянку

Номер витягу	НВ-0000349372024
Дата формування	13.02.2024
Строк дії	три місяці з дати формування
Надано на заяву (запит)	Київська міська рада 13.02.2024, ЗВ-8000022962024

Дані, за якими здійснювався пошук інформації у Державному земельному кадастрі

Кадастровий номер земельної ділянки	8000000000:91:155:0001
Власник (користувач):	
Прізвище, власне ім'я, по батькові (за наявності)/найменування	-----
Податковий номер	-----
Унікальний номер запису в Єдиному державному демографічному реєстрі (за наявності)	-----

Загальні відомості про земельну ділянку

Кадастровий номер	8000000000:91:155:0001
Місце розташування (адміністративно-територіальна одиниця)	м. Київ, Шевченківський район, Вознесенський узвіз, 1/3
Цільове призначення:	
Категорія земель	Землі житлової та громадської забудови
Вид цільового призначення земельної ділянки	03.08 Для будівництва та обслуговування об'єктів туристичної інфраструктури та закладів громадського харчування
Обліковий номер масиву, до складу якого входить земельна ділянка	-----
Обліковий номер території, на якій розташовані земельні ділянки, необхідні для розміщення об'єктів, щодо яких відповідно до закону може здійснюватися примусове відчуження земельних ділянок з мотивів суспільної необхідності, до складу якої входить земельна ділянка	-----
Обліковий номер функціональної зони, до складу якої входить земельна ділянка	-----



Обліковий номер контуру об'єкта будівництва та закінченого будівництвом об'єкта, розташованого на земельній ділянці	-----
Обліковий номер меліоративної мережі, складової частини меліоративної мережі, яка забезпечує гідротехнічну меліорацію відповідної земельної ділянки	-----
Обліковий номер об'єкта інженерної інфраструктури, що належить до складу відповідної меліоративної мережі, складової частини меліоративної мережі	-----
Площа земельної ділянки, гектарів	0.0174
Нормативна грошова оцінка, гривень	2446564.08
Дата проведення нормативної грошової оцінки	21.11.2022
Скасований кадастровий номер (номери), у разі коли земельна ділянка створена в результаті поділу/об'єднання	-----

Відомості про державну реєстрацію земельної ділянки

Інформація про документацію із землеустрою, на підставі якої здійснена державна реєстрація земельної ділянки	Проект землеустрою щодо відведення земельних ділянок, 10.12.2019; Комунальне підприємство "Київський інститут земельних відносин", Кочкіна Олена Владиславівна
Орган, який зареєстрував земельну ділянку	Відділ у Кодимському районі Головного управління Держгеокадастру в Одеській області
Дата державної реєстрації земельної ділянки	15.03.2021



Відомості про право власності / право постійного користування внесені до Поземельної книги, крім відомостей про речові права, що виникли після 1 січня 2013 року

Вид права	-----
Інформація про власників (користувачів) земельної ділянки	
Прізвище, власне ім'я, по батькові (за наявності)/найменування	-----
Громадянство	-----
Реквізити документа, що посвідчує особу	-----
Податковий номер/номер та серія (за наявності) паспорта фізичної особи	-----
Унікальний номер запису в Єдиному державному демографічному реєстрі (за наявності)	-----
Місце проживання/ місцезнаходження	-----
Частка у спільній власності	-----
Документ, який є підставою для виникнення права	-----
Документ, що посвідчує право	-----

Відомості про оренду, суборенду згідно з Державним реєстром земель

Стан відомостей	актуальні
Орендар:	
Прізвище, власне ім'я, по батькові (за наявності)/найменування	-----
Громадянство	-----
Реквізити документа, що посвідчує особу	-----
Податковий номер/номер та серія (за наявності) паспорта фізичної особи	-----
Унікальний номер запису в Єдиному державному демографічному реєстрі (за наявності)	-----
Місце проживання/ місцезнаходження	-----



Площа земельної ділянки, -----
переданої в оренду
Орган, що здійснив державну -----
реєстрацію речового права
Дата державної реєстрації речового -----
права
Строк дії речового права -----

Суборендар:

Прізвище, власне ім'я, по батькові -----
(за наявності)/найменування
Громадянство -----
Реквізити документа, що посвідчує -----
особу
Податковий номер/номер та серія -----
(за наявності) паспорта фізичної
особи
Унікальний номер запису -----
в Єдиному державному
демографічному реєстрі (за
наявності)
Місце проживання/
місцезнаходження -----
Площа земельної ділянки (її -----
частини), переданої в суборенду
Обліковий номер частини -----
земельної ділянки, на яку
поширюється дія договору
суборенди
Орган, що здійснив державну -----
реєстрацію речового права
Дата державної реєстрації речового -----
права
Строк дії речового права -----
Додаткові відомості -----

Відомості про земельний сервітут згідно з Державним реєстром земель

Стан відомостей ----- актуальні
Вид сервітуту -----
Площа земельної ділянки (її -----
частини), на яку поширюється дія
сервітуту



Обліковий номер земельної ділянки (її частини), на яку поширюється дія сервітуту	-----
Підстава для встановлення земельного сервітуту	-----
Орган, що здійснив державну реєстрацію сервітуту	-----
Дата державної реєстрації сервітуту	-----
Строк дії сервітуту	-----
Додаткові відомості	-----

Відомості про обмеження у використанні земельної ділянки

Вид обмеження у використанні земельної ділянки	Історичні ареали населених місць
Обліковий номер частини земельної ділянки, на яку поширюється дія обмеження у використанні земельної ділянки	-----
Площа земельної ділянки (її частини), на яку поширюється дія обмеження	0.0174 гектарів
Підстава для виникнення обмеження у використанні земельної ділянки	Закон Постанова Кабінету Міністрів України «Про затвердження Порядку визначення меж та режимів використання історичних ареалів населених місць, обмеження господарської діяльності на території історичних ареалів населених місць» №318 13.03.2002
Орган, що здійснив державну реєстрацію обмеження	-----
Дата державної реєстрації обмеження	-----
Строк дії обмеження	безстроково
Вид обмеження у використанні земельної ділянки	Зона регулювання забудови
Обліковий номер частини земельної ділянки, на яку поширюється дія обмеження у використанні земельної ділянки	-----
Площа земельної ділянки (її частини), на яку поширюється дія обмеження	0.0108 гектарів



Підстава для виникнення обмеження у використанні земельної ділянки	Закон України «Про охорону культурної спадщини» № 1805-III 08.06.2000
Орган, що здійснив державну реєстрацію обмеження	-----
Дата державної реєстрації обмеження	-----
Строк дії обмеження	безстроково
Вид обмеження у використанні земельної ділянки	Зона охорони археологічного культурного шару
Обліковий номер частини земельної ділянки, на яку поширюється дія обмеження у використанні земельної ділянки	-----
Площа земельної ділянки (її частини), на яку поширюється дія обмеження	0.0174 гектарів
Підстава для виникнення обмеження у використанні земельної ділянки	Закон України «Про охорону культурної спадщини» № 1805-III 08.06.2000
Орган, що здійснив державну реєстрацію обмеження	-----
Дата державної реєстрації обмеження	-----
Строк дії обмеження	безстроково
Вид обмеження у використанні земельної ділянки	Пам'ятки культурної спадщини та/або їх території
Обліковий номер частини земельної ділянки, на яку поширюється дія обмеження у використанні земельної ділянки	-----
Площа земельної ділянки (її частини), на яку поширюється дія обмеження	0.0174 гектарів
Підстава для виникнення обмеження у використанні земельної ділянки	Закон України «Про охорону культурної спадщини» № 1805-III 08.06.2000
Орган, що здійснив державну реєстрацію обмеження	-----
Дата державної реєстрації обмеження	-----



Строк дії обмеження	безстроково
Вид обмеження у використанні земельної ділянки	Пам'ятки культурної спадщини та/або їх території
Обліковий номер частини земельної ділянки, на яку поширюється дія обмеження у використанні земельної ділянки	-----
Площа земельної ділянки (її частини), на яку поширюється дія обмеження	0.0174 гектарів
Підстава для виникнення обмеження у використанні земельної ділянки	Закон України «Про охорону культурної спадщини» № 1805-III 08.06.2000
Орган, що здійснив державну реєстрацію обмеження	-----
Дата державної реєстрації обмеження	-----
Строк дії обмеження	безстроково
Вид обмеження у використанні земельної ділянки	Охоронна зона пам'ятки культурної спадщини
Обліковий номер частини земельної ділянки, на яку поширюється дія обмеження у використанні земельної ділянки	-----
Площа земельної ділянки (її частини), на яку поширюється дія обмеження	0.0174 гектарів
Підстава для виникнення обмеження у використанні земельної ділянки	Закон України «Про охорону культурної спадщини» № 1805-III, Наказ Міністерства культури і туризму України від 18.02.2009 N 100/0/16-09, охоронний N534-Кв 08.06.2000
Орган, що здійснив державну реєстрацію обмеження	-----
Дата державної реєстрації обмеження	-----
Строк дії обмеження	безстроково
Вид обмеження у використанні земельної ділянки	Охоронна зона пам'ятки культурної спадщини
Обліковий номер частини земельної ділянки, на яку поширюється дія обмеження у використанні земельної ділянки	-----



Площа земельної ділянки (її частини), на яку поширюється дія обмеження	0.0174 гектарів
Підстава для виникнення обмеження у використанні земельної ділянки	Закон України «Про охорону культурної спадщини» № 1805-III, Наказ Міністерства культури і туризму України від 18.02.2009 N 100/0/16-09, охоронний N301-Кв 08.06.2000
Орган, що здійснив державну реєстрацію обмеження	-----
Дата державної реєстрації обмеження	-----
Строк дії обмеження	безстроково
Вид обмеження у використанні земельної ділянки	Охоронна зона пам'ятки культурної спадщини
Обліковий номер частини земельної ділянки, на яку поширюється дія обмеження у використанні земельної ділянки	-----
Площа земельної ділянки (її частини), на яку поширюється дія обмеження	0.0174 гектарів
Підстава для виникнення обмеження у використанні земельної ділянки	Закон України «Про охорону культурної спадщини» № 1805-III, Наказ Міністерства культури і туризму України від 18.02.2009 N 100/0/16-09, охоронний N302-Кв 08.06.2000
Орган, що здійснив державну реєстрацію обмеження	-----
Дата державної реєстрації обмеження	-----
Строк дії обмеження	безстроково
Вид обмеження у використанні земельної ділянки	Охоронна зона пам'ятки культурної спадщини
Обліковий номер частини земельної ділянки, на яку поширюється дія обмеження у використанні земельної ділянки	-----
Площа земельної ділянки (її частини), на яку поширюється дія обмеження	0.0174 гектарів
Підстава для виникнення обмеження у використанні земельної ділянки	Закон України «Про охорону культурної спадщини» № 1805-III, Наказ Міністерства культури і туризму України від 07.11.2008 N 1285/0/16-08, охоронний N514-Кв 08.06.2000
Орган, що здійснив державну реєстрацію обмеження	-----



Дата державної реєстрації обмеження	-----
Строк дії обмеження	безстроково
Вид обмеження у використанні земельної ділянки	Охоронна зона пам'ятки культурної спадщини
Обліковий номер частини земельної ділянки, на яку поширюється дія обмеження у використанні земельної ділянки	-----
Площа земельної ділянки (її частини), на яку поширюється дія обмеження	0.0035 гектарів
Підстава для виникнення обмеження у використанні земельної ділянки	Закон України «Про охорону культурної спадщини» № 1805-III, Наказ Міністерства культури і туризму України від 18.02.2009 N 100/0/16-09, охоронний N535-Кв 08.06.2000
Орган, що здійснив державну реєстрацію обмеження	-----
Дата державної реєстрації обмеження	-----
Строк дії обмеження	безстроково
Вид обмеження у використанні земельної ділянки	Охоронна зона пам'ятки культурної спадщини
Обліковий номер частини земельної ділянки, на яку поширюється дія обмеження у використанні земельної ділянки	-----
Площа земельної ділянки (її частини), на яку поширюється дія обмеження	0.0014 гектарів
Підстава для виникнення обмеження у використанні земельної ділянки	Закон України «Про охорону культурної спадщини» № 1805-III, Наказ Міністерства культури і туризму України від 18.02.2009 N 100/0/16-09, охоронний N533-Кв 08.06.2000
Орган, що здійснив державну реєстрацію обмеження	-----
Дата державної реєстрації обмеження	-----
Строк дії обмеження	безстроково

Інформація про документи, на підставі яких відомості про обмеження у використанні земель внесені до Державного земельного кадастру



Реквізити заяви про державну реєстрацію обмеження у використанні земель -----
Прізвище, власне ім'я та по батькові (за наявності)/ найменування заявника -----
Інформація про документи, на підставі яких внесені відомості про обмеження у використанні земель -----

Відомості про заходи щодо охорони земель і ґрунтів

Назва та напрям заходу -----
Площа -----
Товщина родючого шару ґрунту, у тому числі об'єм ґрунтової маси -----
Кошторисна вартість запроектованих робіт -----
Строки проведення -----
Інформація про документи, на підставі яких передбачено здійснення заходу щодо охорони земель і ґрунтів -----

Відомості про ділянки надр, надані у користування відповідно до спеціальних дозволів на користування надрами та актів про надання гірничих відводів, одержаних в порядку інформаційної взаємодії між Державним земельним кадастром, Держгеонадрами та Держпраці (за наявності)

Реєстраційний номер спеціального дозволу на користування надрами -----
Дата видачі спеціального дозволу на користування надрами -----
Підстава для надання спеціального дозволу на користування надрами -----
Вид користування надрами -----
Відомості про ділянку надр, що надається у користування -----
Площа ділянки надр, що надається у користування -----
Вид корисної копалини -----
Відомості про особу, якій надано спеціальний дозвіл на користування надрами: -----



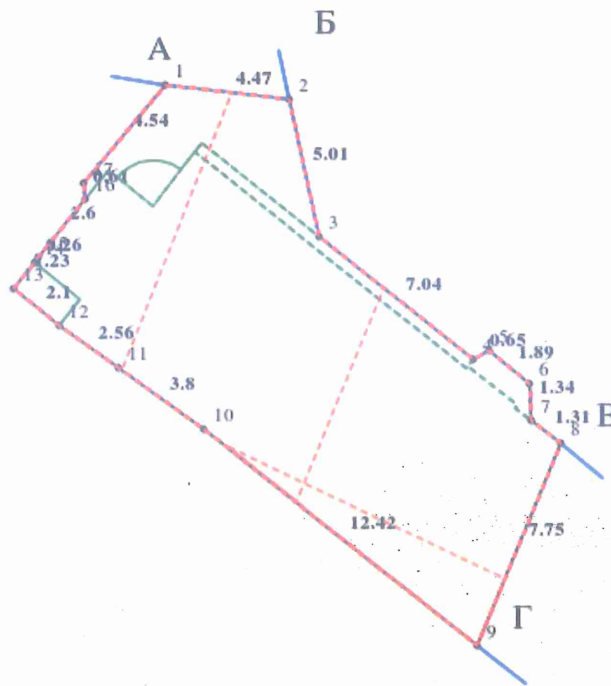
Прізвище, власне ім'я та по батькові (за наявності)/ найменування	-----
Реєстраційний номер облікової картки платника податків/ серія (за наявності) та номер паспорта фізичної особи/код згідно з ЄДРПОУ	-----
Строк дії спеціального дозволу на користування надрами	-----
Документ, який засвідчує надання гірничого відводу	-----
Відомості про користувача гірничого відводу (за наявності)	
Найменування/ прізвище, власне ім'я та по батькові (за наявності)	-----
Мета надання гірничого відводу	-----
Площа проєкції гірничого відводу	-----
Строк дії акта про надання гірничого відводу	-----



Додаток
до витягу з Державного земельного кадастру
про земельну ділянку
від 13.02.2024 р. № НВ-0000349372024

Кадастровий номер земельної ділянки 8000000000:91:155:0001

КАДАСТРОВИЙ ПЛАН ЗЕМЕЛЬНОЇ ДІЛЯНКИ



Масштаб 1: 250



Умовні позначення:

Опис меж:

Від А до Б землі загального користування (проїзд);

Від Б до В землі загального користування (прохід);

Від В до Г землі загального користування (Вознесенський узвіз);

Від Г до А міські землі не надані у власність чи користування;



КООРДИНАТИ ПОВОРОТНИХ ТОЧОК МЕЖ ЗЕМЕЛЬНОЇ ДІЛЯНКИ

Номер точки	Назва точки	Відстань (метрів)	Координати (м)	
			X	Y

Місце розташування		м. Київ, Шевченківський район, Вознесенський узвіз, 1/3
Цільове призначення	Категорія земель	Землі житлової та громадської забудови
	Код цільового призначення	03.08 Для будівництва та обслуговування об'єктів туристичної інфраструктури та закладів громадського харчування
Площа, гектарів		0.0174
Відомості про перенесення в натуру (на місцевість) меж	охоронних зон, прибережних захисних смуг і пляжних зон, зон санітарної охорони, санітарно-захисних зон і зон особливого режиму використання земель (за наявності)	-----
	земельної ділянки (у разі формування земельної ділянки)	-----
	частини земельної ділянки, на якій може проводитися гідротехнічна меліорація (за наявності)	-----
Відомості про контури об'єктів нерухомого майна, меліоративних мереж, складових частин меліоративних мереж та точки водовиділу, розташовані на земельній ділянці (за наявності)		-----
Відомості про встановлені межові знаки (у разі формування земельної ділянки)		-----

Розробник документації із
землеустрою:

Комунальне підприємство "Київський інститут
земельних відносин", Кочкіна Олена Владиславівна
(прізвище, власне ім'я, по батькові (за наявності) фізичної особи / найменування юридичної особи)



ЕКСПЛІКАЦІЯ ЗЕМЕЛЬНИХ УГІДЬ

Всього земель, га	У тому числі за земельними угіддями, га:			
	Землі під соціально-культурними об'єктами	Землі під соціально-культурними об'єктами	Землі під соціально-культурними об'єктами	Землі під соціально-культурними об'єктами
1	2	3	4	5
Площа земельної ділянки, га 0.0174	0.0143	0.0003	0.0002	0.0005
	Землі під соціально-культурними об'єктами	Землі під соціально-культурними об'єктами		
	6	7		
	0.0002	0.0019		



Код земельної ділянки: 91:155:0001
Площа: 0.0174 га
Адрес земельної ділянки: Шевченківський район, Вознесенський узвіз, 1/3
Заявник: ТОВАРИСТВО З ОБМЕЖЕНОЮ ВІДПОВІДАЛЬНІСТЮ «ДЖЕТ 1»

Вид та термін користування: оренда

Цільове призначення: 03.08, для будівництва та обслуговування об'єктів туристичної інфраструктури та закладів громадського харчування



Sources: Esri, HERE, Garmin, USGS, Intermap, INCREMENT P, NRCan, Esri Japan, METI, Esri China (Hong Kong), Esri Korea, Esri (Thailand), NGCC, (c) OpenStreetMap contributors, and the GIS User Community



Заступник міського голови –
секретар Київської міської ради

Терентьєву М. О.

Положишник В. О.

Редоренку І. Ю.
Томасенку Т. П.

Прошу розглянути проект рішення від 01.03.2024
№ 08/231- 315/ПР в установленому порядку.

Омельченко А. В.

Для контролю за проходженням та тиражування.

Старостенко Т. В.
Мондрівському В. М.

Володимир БОНДАРЕНКО

“01” березня 2024 року
№ 08/231 - 315/ПР

08/231-315/ПР
01.03.2024



УКРАЇНА

ВИКОНАВЧИЙ ОРГАН КИЇВСЬКОЇ МІСЬКОЇ РАДИ
(КИЇВСЬКА МІСЬКА ДЕРЖАВНА АДМІНІСТРАЦІЯ)

ДЕПАРТАМЕНТ ЗЕМЕЛЬНИХ РЕСУРСІВ

вул. Хреціатик, 32-а, м. Київ, 01001 тел. (044) 202 78 15

Контактний центр міста Києва (044) 15 51 E-mail: kyivland@kyivcity.gov.ua Код ЄДРПОУ 26199097

28.03.24. № 05715-СЛ-61903

Заступнику міського голови-
секретарю Київської міської ради
Володимиру БОНДАРЕНКУ

Шановний Володимире Володимировичу!

Департамент земельних ресурсів виконавчого органу Київської міської ради (Київської міської державної адміністрації) відповідно до пункту 3 статті 26 Регламенту Київської міської ради, затвердженого рішенням Київської міської ради від 04.11.2021 № 3135/3176, направляє проєкт рішення Київської міської ради «Про передачу ТОВАРИСТВУ З ОБМЕЖЕНОЮ ВІДПОВІДАЛЬНІСТЮ «ДЖЕТ 1» земельних ділянок в оренду на Вознесеньському узвозі, 3/5 та Вознесеньському узвозі, 1/3 у Шевченківському районі міста Києва» (справа № 595539450) для подальшого опрацювання.

- Додатки:
- проєкт рішення Київської міської ради до справи № 595539450 на 4 арк. в 1 примірнику;
- пояснювальна записка до справи № 595539450 на 4 арк. в 1 примірнику;
- проєкти землеустрою щодо відведення земельних ділянок 2 книги в 1 примірнику;
- витяг з бази даних міського земельного кадастру на 1 арк. в 1 примірнику;
- матеріали супутникової фотозйомки на 2 арк. в 1 примірнику;
- витяги з Державного земельного кадастру про земельну ділянку. в 1 примірнику;
- заява від 24 січня 2024 року № 50382-008227150-031-03 1 арк. в 1 примірнику.

З повагою

Директор

Валентина ПЕЛИХ

Текст проєкту рішення у паперовому вигляді відповідає проєкту в електронному вигляді на USB носії.

Начальник третього відділу
управління землеустрою
Департаменту земельних ресурсів
виконавчого органу Київської міської ради
(Київської міської державної адміністрації)



Раїса ОЛЕЩЕНКО