

58

08/231-3131/np
27.09.2018

КИЇВСЬКА МІСЬКА РАДА

X сесія VIII скликання

РІШЕННЯ

№ _____

Про надання дозволу на розроблення проекту землеустрою щодо відведення земельної ділянки Київському комунальному об'єднанню зеленого будівництва та експлуатації зелених насаджень міста "Київзеленбуд" на вул. Салютній між будинками 21 та 23 у Шевченківському районі м. Києва для утримання та експлуатації скверу

Київська міська рада
Департамент
земельних ресурсів
Код земельної ділянки

88:013:0215

Проект рішення (екз.1)
ПР-17619
до справи

K-35382

Розглянувши клопотання про надання дозволу на розроблення проекту землеустрою щодо відведення земельної ділянки Київському комунальному об'єднанню зеленого будівництва та експлуатації зелених насаджень міста "Київзеленбуд" на вул. Салютній між будинками 21 та 23 у Шевченківському районі м. Києва та додані документи, керуючись статтями 9, 123 Земельного кодексу України, Законом України „Про внесення змін до деяких законодавчих актів України щодо розмежування земель державної та комунальної власності”, пунктом 34 частини 1 статті 26 Закону України „Про місцеве самоврядування в Україні”, Київська міська рада

ВИРІШИЛА:

1. Надати дозвіл на розроблення проекту землеустрою щодо відведення земельної ділянки Київському комунальному об'єднанню зеленого будівництва та експлуатації зелених насаджень міста "Київзеленбуд" на вул. Салютній між будинками 21 та 23 у Шевченківському районі м. Києва орієнтовною площею 0,26 га (земельна ділянка комунальної власності територіальної громади міста Києва) в постійне користування для утримання та експлуатації скверу згідно з план-схемою (додаток до рішення) (K-35382).

2. Контроль за виконанням цього рішення покласти на постійну комісію Київської міської ради з питань містобудування, архітектури та землекористування.

Київський міський голова

В.Кличко

ПОДАННЯ:

Заступник голови Київської міської
державної адміністрації



О. Спасибко

Директор Департаменту земельних
ресурсів виконавчого органу Київської
міської ради (Київської міської державної
адміністрації)



П. Оленич

В. о. начальника відділу правового забезпечення
юридичного управління
Департаменту земельних ресурсів
виконавчого органу Київської міської ради
(Київської міської державної адміністрації)




М. Дегтяренко

ПОГОДЖЕНО:

21.01.2020

Постійна комісія Київської міської ради
з питань містобудування, архітектури
та землекористування



Голова

О. Міщенко

Секретар



І. Картавий

Начальник управління
правового забезпечення діяльності
Київської міської ради



І. Тарасенко
04.02.2020


10.10.2018
Постійна комісія Київської міської ради
з питань екологічної політики

Голова комісії



К. Яловий

Секретар



О. Новіков

ПОЯСНЮВАЛЬНА ЗАПИСКА

№ ПЗ-33450/1 від 07.09.2018

До справи

№ К-35382



до проекту рішення Київської міської ради:
**Про надання дозволу на розроблення проекту
землеустрою щодо відведення земельної ділянки
Київському комунальному об'єднанню зеленого
будівництва та експлуатації зелених насаджень
міста "Київзеленбуд" на вул. Салютній між
будинками 21 та 23 у Шевченківському районі м. Києва
для утримання та експлуатації скверу**

1. Юридична особа:

Назва	<i>Київське комунальне об'єднання зеленого будівництва та експлуатації зелених насаджень міста "Київзеленбуд"</i>
Перелік засновників (учасників) юридичної особи	<i>Перелік засновників: КИЇВСЬКА МІСЬКА ДЕРЖАВНА АДМІНІСТРАЦІЯ Код ЄДРПОУ засновника: 00022527 Адреса засновника: 01044, м. Київ, Шевченківський район, ВУЛИЦЯ ХРЕЩАТИК, будинок 36 Керівник – Наконечний Михайло Васильович – керівник з 31.08.2016</i>
Кінцевий бенефіціарний власник (контролер)	<i>відсутній</i>
Клопотання	<i>від 09.08.2018 № К-35382</i>

2. Відомості про земельну ділянку (кадастровий № 8000000000:88:013:0215к)

Місце розташування (адреса)	<i>м. Київ, р-н Шевченківський, вулиця Салютна між будинками 21 та 23</i>
Площа	<i>0,26 га</i>
Вид та термін користування	<i>Постійне користування</i>
Вид використання	<i>для утримання та експлуатації скверу</i>

3. Обґрунтування прийняття рішення

На клопотання зацікавленої особи відповідно до ст. 9, 123 Земельного кодексу України та Порядку набуття прав на землю із земель комунальної власності у місті Києві, затвердженого рішенням Київради від 20.04.2017 № 241/2463, Департаментом земельних ресурсів виконавчого органу Київської міської ради (Київської міської державної адміністрації) розроблено проект рішення Київської міської ради.

4. Мета прийняття рішення.

Метою прийняття рішення є забезпечення реалізації встановленого Земельним кодексом України права особи на оформлення права користування (власності) на землю.

5. Особливі характеристики ділянки.

Наявність будівель і споруд на ділянці:
Вільна від капітальної забудови

Інші особливості:

Земельна ділянка відводиться із земель комунальної власності територіальної громади міста Києва.

Рішенням Київської міської ради від 31.03.2016 № 244/244 земельній ділянці площею 0,26 га між будинками № 21 та № 23 на вул. Салютній надано статус скверу.

Земельна ділянка вільна від капітальної забудови.

ДПТ на вказану територію відсутній.

Відповідно до Генерального плану м. Києва - землі дитлової середньо- та малоповерхової забудови.

6. Стан нормативно-правової бази у даній сфері правового регулювання.

Загальні засади та порядок отримання дозволу на розроблення документації із землеустрою визначено ст. 9, 123 Земельного кодексу України.

7. Фінансово-економічне обґрунтування.

Реалізація рішення не потребує додаткових витрат міського бюджету.

8. Прогноз соціально-економічних та інших наслідків прийняття рішення.

Наслідками прийняття розробленого проекту рішення стане:

- реалізація зацікавленою особою своїх прав щодо використання земельної ділянки;

Доповідач: директор Департаменту земельних ресурсів П.Оленич

директор Департаменту
земельних ресурсів



П.Оленич

План-схема
до згоди на розроблення проекту землеустрою щодо відведення земельної ділянки

клопотання

- від 09.08.2018 № К-35382

код земельної ділянки

- 88:013:0215к

юридична/фізична особа

- Київське комунальне об'єднання зеленого будівництва та експлуатації зелених насаджень міста "Київзеленбуд"

адреса земельної ділянки

- м. Київ, р-н Шевченківський, вулиця Салютна між будинками 21 та 23

вид землекористування

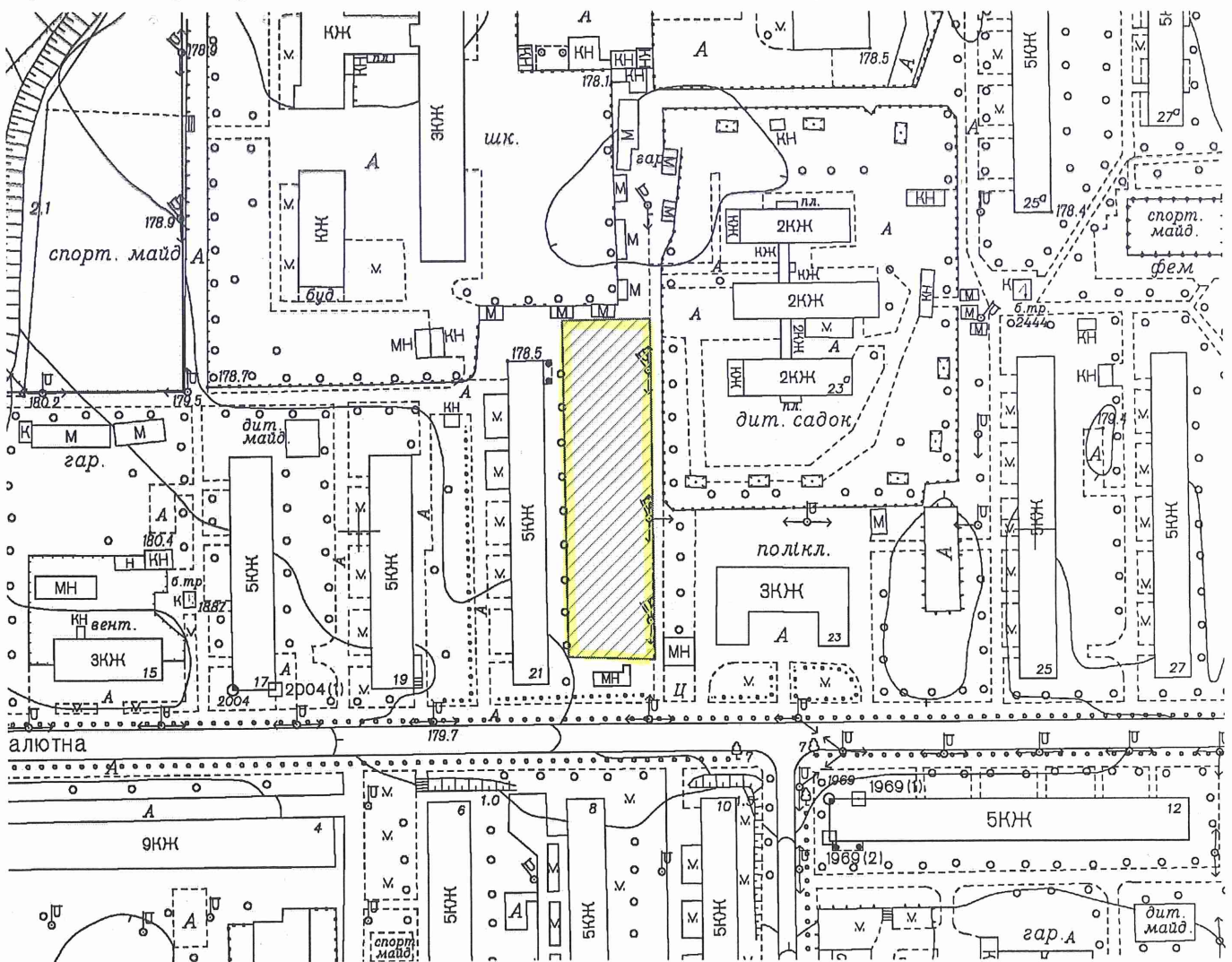
- постійне користування

вид використання
земельної ділянки

- для утримання та експлуатації скверу

орієнтовний розмір

- 0,26 га



Київський міський голова

В.Кличко