

54

08/231-3105/MP
26.09.2018

КИЇВСЬКА МІСЬКА РАДА

XI сесія VIII скликання

РІШЕННЯ

№ _____

Про надання дозволу на розроблення проекту землеустрою щодо відведення земельних ділянок Київському комунальному об'єднанню зеленого будівництва та експлуатації зелених насаджень міста "Київзеленбуд" на вул. Кирпоноса у Шевченківському районі м. Києва для утримання та експлуатації бульвару

Київська міська рада
Департамент
земельних ресурсів
Код земельної ділянки:

88:089 0024

88:089 0025

Проект рішення (екз.1)
ПР-17615
до справи

K-35369

2 347015 076155

Розглянувши клопотання про надання дозволу на розроблення проекту землеустрою щодо відведення земельних ділянок Київському комунальному об'єднанню зеленого будівництва та експлуатації зелених насаджень міста "Київзеленбуд" на вул. Кирпоноса у Шевченківському районі м. Києва та додані документи, керуючись статтями 9, 123 Земельного кодексу України, Законом України „Про внесення змін до деяких законодавчих актів України щодо розмежування земель державної та комунальної власності”, пунктом 34 частини 1 статті 26 Закону України „Про місцеве самоврядування в Україні”, Київська міська рада

ВИРІШИЛА:

1. Надати дозвіл на розроблення проекту землеустрою щодо відведення земельних ділянок Київському комунальному об'єднанню зеленого будівництва та експлуатації зелених насаджень міста "Київзеленбуд" на вул. Кирпоноса у Шевченківському районі м. Києва орієнтовними площами 0,32 га; 0,18 га (земельні ділянки комунальної власності територіальної громади міста Києва) в постійне користування для утримання та експлуатації бульвару згідно з план-схемою (додаток до рішення) (К-35369).

2. Контроль за виконанням цього рішення покласти на постійну комісію Київської міської ради з питань містобудування, архітектури та землекористування.

Київський міський голова

В.Кличко

ПОДАННЯ:

Заступник голови Київської міської
державної адміністрації




О. Спасибко

Директор Департаменту земельних
ресурсів виконавчого органу Київської
міської ради (Київської міської державної
адміністрації)

П. Оленич

В. о. начальника відділу правового забезпечення
юридичного управління
Департаменту земельних ресурсів
виконавчого органу Київської міської ради
(Київської міської державної адміністрації)




М. Дегтяренко

ПОГОДЖЕНО:

02.06.2020

Постійна комісія Київської міської ради
з питань містобудування, архітектури
та землекористування

Голова



О. Міщенко

Секретар



І. Картавий

Начальник управління
правового забезпечення діяльності
Київської міської ради



Т. Тарасенко
23.06.2020

10.10.2018


Постійна комісія Київської міської ради
з питань екологічної політики

Голова комісії



К. Яловий

Секретар



О. Новіков

План-схема
до згоди на розроблення проекту землеустрою щодо відведення земельної ділянки

клопотання - від 08.08.2018 № К-35369

код земельної ділянки - 88:089:0024к| 88:089:0025к

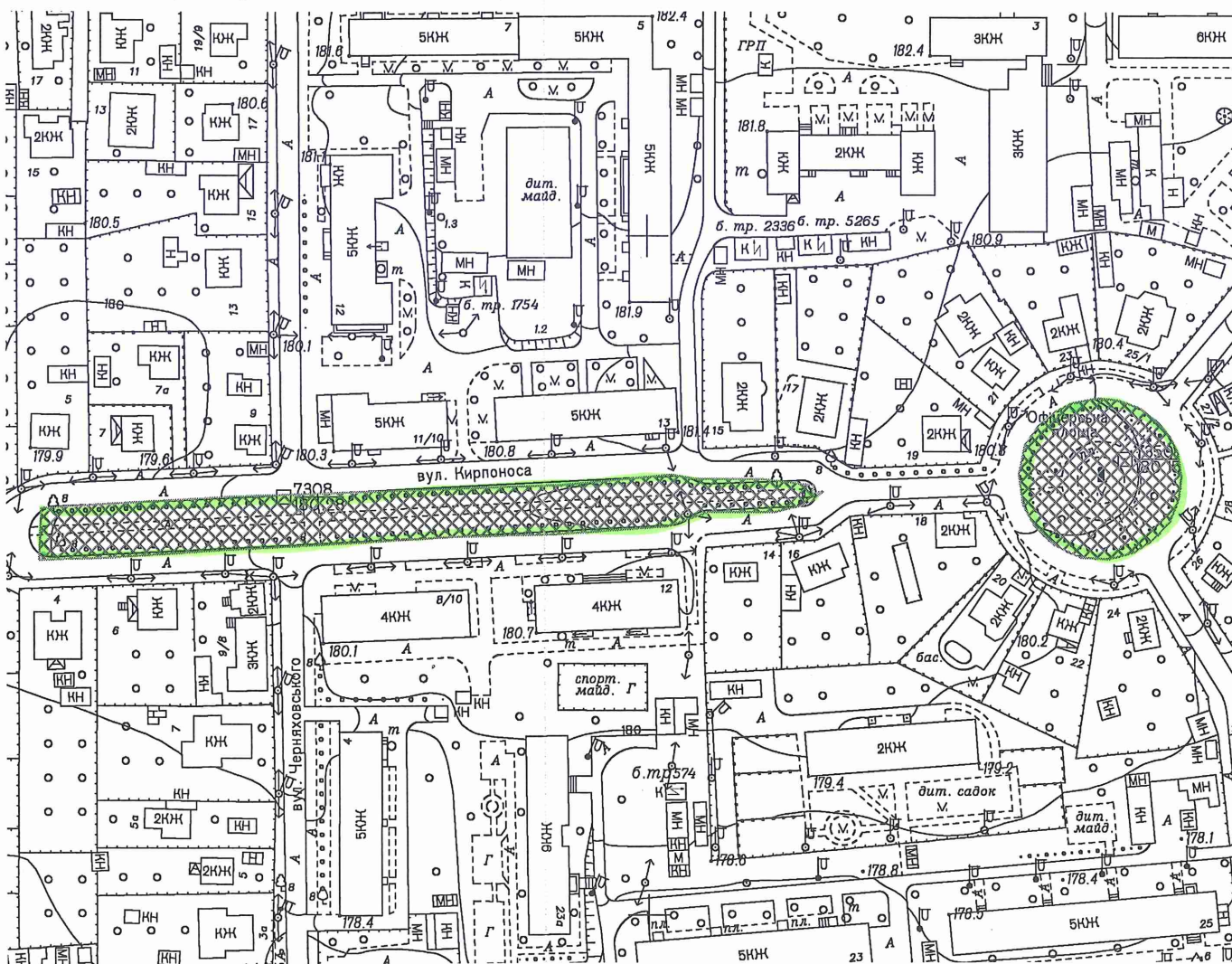
юрідична/фізична особа - Київське комунальне об'єднання зеленого будівництва та експлуатації зелених насаджень міста "Київзеленбуд"

адреса земельної ділянки - м. Київ, р-н Шевченківський, вул. Кирпоноса

вид землекористування - постійне користування

вид використання земельної ділянки - для утримання та експлуатації бульвару для утримання та експлуатації бульвару

орієнтовний розмір - 0,32 га| 0,18 га



Київський міський голова

В.Кличко

ПОЯСНЮВАЛЬНА ЗАПИСКА

№ ПЗ-33462/2 від 06.09.2018

До справи

№ К-35369



до проекту рішення Київської міської ради:
**Про надання дозволу на розроблення проекту
землеустрою щодо відведення земельних ділянок
Київському комунальному об'єднанню зеленого
будівництва та експлуатації зелених насаджень
міста "Київзеленбуд" на вул. Кирпоноса у
Шевченківському районі м. Києва для утримання та
експлуатації бульвару**

1. Юридична особа:

Назва	<i>Київське комунальне об'єднання зеленого будівництва та експлуатації зелених насаджень міста "Київзеленбуд"</i>
Перелік засновників (учасників) юридичної особи	<i>Перелік засновників: КИЇВСЬКА МІСЬКА ДЕРЖАВНА АДМІНІСТРАЦІЯ Код ЄДРПОУ засновника: 00022527 Адреса засновника: 01044, м. Київ, Шевченківський район, ВУЛИЦЯ ХРЕЩАТИК, будинок 36 Керівник – Наконечний Михайло Васильович – керівник з 31.08.2016</i>
Кінцевий бенефіціарний власник (контролер)	<i>відсутній</i>
Клопотання	<i>від 08.08.2018 № К-35369</i>

2. Відомості про земельні ділянки (кадастрові №№ 8000000000:88:089:0024к; 8000000000:88:089:0025к)

Місце розташування (адреса)	<i>м. Київ, р-н Шевченківський, вул. Кирпоноса</i>
Площа	<i>0,32 га 0,18 га</i>
Вид та термін користування	<i>Постійне користування</i>
Вид використання	<i>для утримання та експлуатації бульвару</i>

3. Обґрунтування прийняття рішення

На клопотання зацікавленої особи відповідно до ст. 9, 123 Земельного кодексу України та Порядку набуття прав на землю із земель комунальної власності у місті Києві, затвердженого рішенням Київради від 20.04.2017 № 241/2463, Департаментом земельних ресурсів виконавчого органу Київської міської ради (Київської міської державної адміністрації) розроблено проект рішення Київської міської ради.

4. Мета прийняття рішення.

Метою прийняття рішення є забезпечення реалізації встановленого Земельним кодексом України права особи на оформлення права користування (власності) на землю.

5. Особливі характеристики ділянки.

Наявність будівель і споруд на ділянці:
Вільна від капітальної забудови

Інші особливості:

Земельна ділянка відводиться із земель комунальної власності територіальної громади міста Києва.

Земельна ділянка вільна від капітальної забудови. Рішенням Київської міської ради від 19.07.2005 № 806/3381 земельна ділянка площею 0,4815 га включена до Програми розвитку зеленої зони м. Києва до 2010 року та концепції формування зелених насаджень в центральній частині міста" (існуючі парки - 10-88, По вул. Кирпоноса).

ДПТ на вказану територію відсутній.

Відповідно до Генерального плану м. Києва - землі житлової середньо- та малоповерхової забудови.

6. Стан нормативно-правової бази у даній сфері правового регулювання.

Загальні засади та порядок отримання дозволу на розроблення документації із землеустрою визначено ст. 9, 123 Земельного кодексу України.

7. Фінансово-економічне обґрунтування.

Реалізація рішення не потребує додаткових витрат міського бюджету.

8. Прогноз соціально-економічних та інших наслідків прийняття рішення.

Наслідками прийняття розробленого проекту рішення стане:

- реалізація зацікавленою особою своїх прав щодо використання земельної ділянки;

Доповідач: директор Департаменту земельних ресурсів П.Оленич

директор Департаменту
земельних ресурсів

П.Оленич