

08/231-3100/MP
19.07.2016



КИЇВСЬКА МІСЬКА РАДА

І СЕСІЯ VIII СКЛИКАННЯ

РІШЕННЯ

№ _____

ПРОЕКТ

Про надання статусу скверу земельній ділянці, що розташована на вул. Мілютенка, 7 у Деснянському районі м. Києва

Відповідно до статей 19, 186 Земельного кодексу України, Закону України «Про державну реєстрацію речових прав на нерухоме майно та їх обтяжень», пункту 34 частини першої статті 26 Закону України «Про місцеве самоврядування в Україні», Правил утримання зелених насаджень у населених пунктах України, затверджених наказом Міністерства будівництва, архітектури та житлово-комунального господарства України від 10 квітня 2006 року № 105, з метою раціонального використання і збереження зелених насаджень, Київська міська рада

ВИРІШИЛА:

1. Надати статус скверу земельній ділянці площею 0,42 га, що розташована на вул. Мілютенка, 7 у Деснянському районі м. Києва, (кадастровий номер ділянки: 8000000000:62:033:072), згідно з додатком до рішення (план-схема додається).

2. Комунальному підприємству по утриманню зелених насаджень Деснянського району м. Києва в установленому порядку:

2.1 Здійснити організаційно-правові заходи щодо оформлення права постійного землекористування земельною ділянкою, визначеною пунктом 1 цього рішення.

2.2 У місячний термін з дня набуття чинності рішення про надання земельної ділянки у користування, вжити заходів щодо державної реєстрації права користування на земельну ділянку, що визначена пунктом 1 цього рішення.

3. Київському комунальному об'єднанню зеленого будівництва та експлуатації зелених насаджень міста «Київзеленбуд» здійснити організаційно-правові заходи щодо благоустрою земельної ділянки, що визначена пунктом 1 цього рішення.

4. Внести зміни до Програми комплексного розвитку зеленої зони міста Києва до 2010 року та концепції формування зелених насаджень в центральній частині міста, що затверджена рішенням Київської міської ради від 19.07.2005 року № 806/3381, включивши до переліку озеленених територій загального користування міста Києва, що відповідають типологічним ознакам та планувальним вимогам (таблиця № 2), земельну ділянку, зазначену в пункті 1 цього рішення.

5. Виконавчому органу Київської міської ради (Київської міської державної адміністрації) вирішити в установленому порядку питання фінансування заходів, передбачених пунктами 2 та 3 цього рішення.

6. Контроль за виконанням цього рішення покласти на постійну комісію Київської міської ради з питань екологічної політики.

Київський міський голова

В. Кличко

ПОДАННЯ

Депутат Київської міської ради



І. Картавий

ПОГОДЖЕНО:

Голова постійної комісії
Київської міської ради
з питань екологічної політики

К. Яловий

Секретар постійної комісії
Київської міської ради
з питань екологічної політики

О. Новіков

Голова постійної комісії
Київської міської ради
з питань містобудування, архітектури
та землекористування

О. Міщенко

Секретар постійної комісії
Київської міської ради
з питань містобудування, архітектури
та землекористування

І. Картавий

Голова постійної комісії
Київської міської ради з питань
бюджету та соціально-економічного розвитку

А. Странніков

Секретар постійної комісії
Київської міської ради з питань
бюджету та соціально-економічного розвитку

Г. Ясинський

Начальник управління правового
забезпечення діяльності
Київської міської ради

В. Слончак

ПОЯСНЮВАЛЬНА ЗАПИСКА
до проекту рішення Київської міської ради
«Про надання статусу скверу земельній ділянці, що розташована на вул.
Мілютенка, 7 у Деснянському районі м. Києва»

1. Обґрунтування необхідності прийняття рішення

Проект рішення щодо надання статусу скверу земельній ділянці по вул. Мілютенка, 7 у Деснянському районі м. Києва підготовлено з метою збереження насаджень та озелених територій, належній реалізації прав та інтересів громади на безпечне для життя і здоров'я навколишнє середовище, враховуючи постійні порушення правил благоустрою вказаної території, розміщення малих архітектурних форм.

Зважаючи на неодноразові звернення громади Деснянського району міста Києва, з метою збереження території, зелених насаджень, розвитку зелених зон, постає необхідність надання вищезазначеній земельній ділянці статусу озелененої території загального користування – скверу.

2. Мета і завдання прийняття рішення

Метою і завданням даного проекту рішення є врахування інтересів мешканців міста Києва та влаштування скверу на земельній ділянці орієнтовною площею 0,42 га, що розташована на вул. Мілютенка, 7 у Деснянському районі м. Києва, а також розвиток зелених зон міста та збереження рекреаційної функції даної земельної ділянки.

3. Загальна характеристика та основні положення проекту рішення

Проект рішення передбачає:

- надання статусу скверу земельній ділянці орієнтовною площею 0,42 га, що розташована на вул. Мілютенка, 7 у Деснянському районі м. Києва;
- доручення Комунальному підприємству по утриманню зелених насаджень Деснянського району м. Києва здійснити організаційно-правові заходи щодо оформлення права постійного землекористування земельною ділянкою орієнтовною площею 0,42 га, що розташована на вул. Мілютенка, 7 у Деснянському районі м. Києва;
- доручення Комунальному підприємству по утриманню зелених насаджень Деснянського району м. Києва у місячний термін з дня набуття чинності рішення про надання земельної ділянки у користування, вжити заходів щодо державної реєстрації права користування на земельну ділянку, що розташована на вул. Мілютенка, 7 у Деснянському районі м. Києва;
- доручення Київському комунальному об'єднанню зеленого будівництва та експлуатації зелених насаджень міста «Київзеленбуд» здійснити організаційно-правові заходи щодо благоустрою земельної ділянки орієнтовною площею 0,42 га, що розташована на вул. Мілютенка, 7 у Деснянському районі м. Києва;
- внесення змін до Програми комплексного розвитку зеленої зони міста Києва до 2010 року та концепції формування зелених насаджень в центральній

частині міста, затверджених рішенням Київської міської ради від 19.07.2005 № 806/3381, включивши до переліку озелених територій загального користування міста Києва, що відповідають типологічним ознакам та планувальним вимогам (таблиця №2), земельну ділянку орієнтовною площею 0,42 га, що розташована на вул. Мілютенка, 7 у Деснянському районі м. Києва;

- доручення виконавчому органу Київської міської ради (Київської міської державної адміністрації) вирішити в установленому порядку питання фінансування заходів, передбачених пунктами 2 та 3 цього рішення.
- покладення контролю за виконанням цього рішення на постійну комісію Київської міської ради з питань екологічної політики.

4. Стан нормативно-правової бази у даній сфері правового регулювання

Стаття 19, 186 Земельного кодексу України;

Пункт 34 частини першої статті 26 Закону України «Про місцеве самоврядування в Україні»;

Закон України «Про державну реєстрацію речових прав на нерухоме майно та їх обтяжень»;

Статті 7, 51-53 Закону України «Про природно-заповідний фонд України»;

Правила утримання зелених насаджень у населених пунктах України, затверджених наказом Міністерства будівництва, архітектури та житлово – комунального господарства України від 10.04.2006 року № 105.

5. Фінансово-економічне обґрунтування.

Виконання даного рішення не передбачає витрачання коштів місцевого бюджету. Реалізація проекту рішення здійснюється в межах бюджетного фінансування КО «Київзеленбуд».


6. Прогноз соціально-економічних та інших наслідків прийняття рішення.

Прийняття даного рішення дозволить унеможливити забудову прибудинкової території по вул. Мілютенка, 7 у Деснянському районі м. Києва, допоможе зберегти рекреаційну зону з її зеленими насадженнями, створить місце відпочинку мешканцям прилеглих територій.

7. Доповідач

Депутат Київської міської ради VIII скликання фракції «Всеукраїнське об'єднання «Свобода» у Київській міській раді Іван Леонідович Картавий.

Депутат Київської міської ради



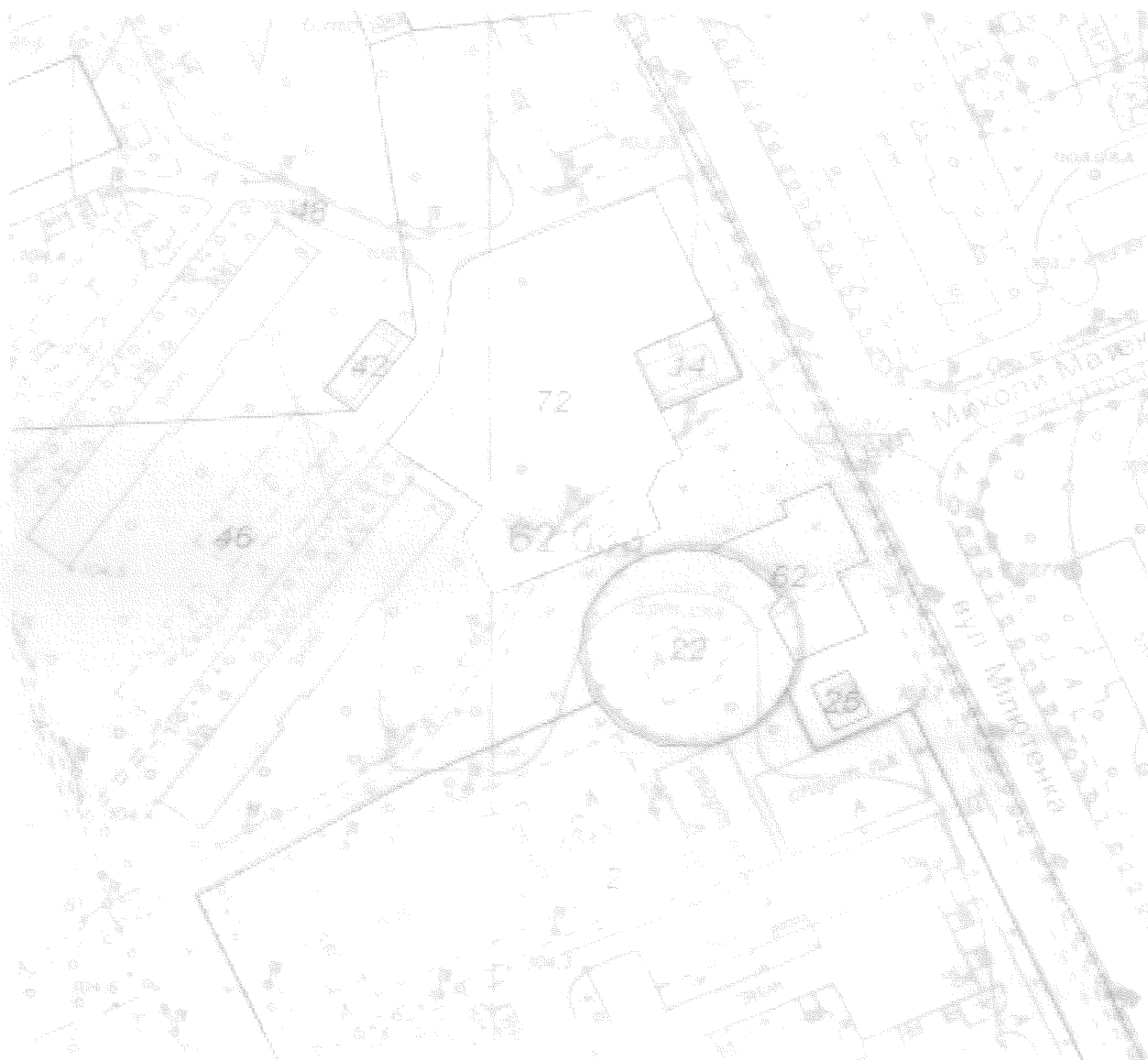
Іван Картавий

Додаток
до рішення Київської міської ради
від _____ № _____

План-схема
земельної ділянки, якій надається статус скверу

адреса земельної ділянки – місто Київ, район Деснянський, вулиця
Мілютенка, 7


орієнтовна площа земельної ділянки – 0,42 га



ПОРІВНЯЛЬНА ТАБЛИЦЯ
до проекту рішення Київради
«Про надання статусу скверу земельній ділянці, що розташована на
вул. Мілютенка, 7 у Деснянському районі м. Києва»

Зміст положення (норми) рішення Київської міської ради від 19 липня 2005 року N 806/3381				Зміст положення (норми) проекту рішення			
<i>Сквери</i>				<i>Сквери</i>			
14	Вздовж просп. Маяковського (від вул. Драйзера до вул. Сабурова)	4,86	2 ділянки	14	Вздовж просп. Маяковського (від вул. Драйзера до вул. Сабурова)	4,86	2 ділянки
15	Вздовж вул. Сабурова, 2-10	2,02		15	Вздовж вул. Сабурова, 2-10	2,02	
16	Біля лікарні швидкої допомоги	0,28		16	Біля лікарні швидкої допомоги	0,28	
17	Біля НДІ комунальної гігієни	1,95		17	Біля НДІ комунальної гігієни	1,95	
18	По вул. Мілютенка	2,74		18	По вул. Мілютенка	2,74	
19	Біля к-ру "Росія"	2,12	у т. ч. 0,78 га - кінотеатр	19	Біля к-ру "Росія"	2,12	у т. ч. 0,78 га - кінотеатр
20	На розі вулиць Драйзера і Бальзака	1,11		20	На розі вулиць Драйзера і Бальзака	1,11	
21	В сел. Биківня	0,09		21	В сел. Биківня	0,09	
22	Біля КТЕУ	0,3		22	Біля КТЕУ	0,3	
23	По вул. Електротехнічній, 26	0,85		23	По вул. Електротехнічній, 26	0,85	
24	По вул. Жукова, 4	0,64	у т. ч. культова споруда	24	По вул. Жукова, 4	0,64	у т. ч. культова споруда
25	По просп. Лісовому (торговий центр)	0,49		25	По просп. Лісовому (торговий центр)	0,49	
26	На розі вул. Братиславської і просп. Лісового	0,64		26	На розі вул. Братиславської і просп. Лісового	0,64	
27	По вул. Жукова, 29	0,26		27	По вул. Жукова, 29	0,26	
28	Біля універсаму "Фестивальний"	0,27		28	Біля універсаму "Фестивальний"	0,27	
29	По вул. Ніколаєва, 7	0,72		29	По вул. Ніколаєва, 7	0,72	
30	По вул. Ніколаєва, 11	0,24		30	По вул. Ніколаєва, 11	0,24	
	Разом:	19,58		31	По вул. Мілютенка, 7	0,42	
				Разом:	20,00		

Депутат Київської міської ради



Іван Картавий



ВИКОНАВЧИЙ ОРГАН КИЇВСЬКОЇ МІСЬКОЇ РАДИ
(КИЇВСЬКА МІСЬКА ДЕРЖАВНА АДМІНІСТРАЦІЯ)

ДЕПАРТАМЕНТ ЗЕМЕЛЬНИХ РЕСУРСІВ

вул. Хрещатик, 32-а, м. Київ, 01601, тел. (044) 279-58-72, ф. (044) 288-07-57,
КБУ "Контактний центр міста Києва" 15-51, E-mail: dep@kievzem.kiev.ua Код ЄДРПОУ 26199097

08 07 2016 № 057023-1264
на №08/279/08/033-193 від 16.06.2016

Депутатові
Київської міської ради
Картавому І.Л.

Шановний Іване Леонідовичу!

У Департаменті земельних ресурсів виконавчого органу Київської міської ради (Київської міської державної адміністрації) опрацьовано Ваше депутатське звернення від 16.06.2016 № 08/279/08/033-193 стосовно надання інформації щодо земельної ділянки на вул. Мілютенка, 7 у Деснянському районі (код 62:033:072).

Згідно бази даних міського земельного кадастру земельна ділянка на вул. Мілютенка, 7 площею 0,42 га обліковується як землі, не надані у власність чи користування.

Рішення щодо передачі будь-якій юридичній чи фізичній особі зазначеної земельної ділянки у власність (користування) Київська міська рада за поданням Департаменту земельних ресурсів, не приймала. Інформація про оформлення речового права на земельну ділянку в міському земельному кадастрі відсутня.

Департамент земельних ресурсів не заперечує проти створення скверу на вул. Мілютенка, 7 (код 62:033:072).

Одночасно повідомляємо, що Департаментом земельних ресурсів надавалась інформація постійній комісії Київради з питань екологічної політики, засідання якої відбулося 18.05.2016 стосовно розгляду проекту рішення Київради депутата Київради Опадчого І.М. «Про надання статусу скверу земельній ділянці на вул. Мілютенка, 7 у Деснянському районі м. Києва».

З повагою
Директор


О.Поліщук



**Заступник міського голови –
секретар Київської міської ради**

Яловому К.В.
Міщенку О.Г.
Страннікову А.М.
Слончаку В.В.

Прошу розглянути проект рішення від 19.07.2016
№08/231-3100/ПР в установленому порядку.

Дутці Л.Я.

Для контролю за проходженням та тиражування.

Плісу Г.В. – до відома
Пантелеєву П.О. – до відома
Спасибку О.В. – до відома
Юнаковій С.М.
Лазор Л.В.

В.ПРОКОПІВ

“19” липня 2016 року
№ 08/231-3100/ПР



08/231-3100/MP
19.07.2016

ДЕПУТАТ

КИЇВСЬКОЇ МІСЬКОЇ РАДИ VIII СКЛИКАННЯ

"19" липня 2016 р.

№ 08/249/08/033-221

Заступнику Київського міського голови-
секретарю Київської міської ради
Прокопіву В. В.

Шановний Володимире Володимировичу !

Відповідно до статті 23 Регламенту Київської міської ради, прошу Вас дати доручення розглянути проект рішення «Про надання статусу скверу земельній ділянці, що розташована на вул. Мілютенка, 7 у Деснянському районі м. Києва» на засіданні постійної комісії Київської міської ради з питань екологічної політики, постійної комісії Київської міської ради з питань містобудування, архітектури та землекористування та постійної комісії з питань бюджету та соціально-економічного розвитку з подальшим винесенням на засідання сесії Київської міської ради.

Додатки:

1. Проект рішення «Про надання статусу скверу земельній ділянці, що розташована на вул. Мілютенка, 7 у Деснянському районі м. Києва» (2 арк.)
2. Пояснювальна записка до проекту рішення (2 арк.)
3. План-схема земельної ділянки (1 арк.)
4. Порівняльна таблиця до проекту рішення Київської міської ради (1 арк.)
5. Погодження Департаменту земельних ресурсів КМДА (1 арк.)
6. Електронна версія зазначених документів.

З повагою,

Депутат Київської міської ради

Іван Картавий