



КИЇВСЬКА МІСЬКА РАДА

У сесія VIII скликання

РІШЕННЯ

№ _____

Про надання дозволу на розроблення проекту землеустрою щодо відведення земельної ділянки Київському комунальному об'єднанню зеленого будівництва та експлуатації зелених насаджень міста "Київзеленбуд" на площі Льва Толстого у Печерському районі м. Києва для утримання та благоустрою зелених зон і зелених насаджень та обслуговування озелененої території

Київська міська рада
Департамент
земельних ресурсів
Код земельної ділянки:

76:094:0001

К
Проект рішення (екз.1)
ПР-17485
до справи

K-34899



Розглянувши клопотання про надання дозволу на розроблення проекту землеустрою щодо відведення земельної ділянки Київському комунальному об'єднанню зеленого будівництва та експлуатації зелених насаджень міста "Київзеленбуд" на площі Льва Толстого у Печерському районі м. Києва та додані документи, керуючись статтями 9, 123 Земельного кодексу України, Законом України „Про внесення змін до деяких законодавчих актів України щодо розмежування земель державної та комунальної власності”, пунктом 34 частини 1 статті 26 Закону України „Про місцеве самоврядування в Україні”, Київська міська рада

ВИРІШИЛА:

1. Надати дозвіл на розроблення проекту землеустрою щодо відведення земельної ділянки Київському комунальному об'єднанню зеленого будівництва та експлуатації зелених насаджень міста "Київзеленбуд" на площі Льва Толстого у Печерському районі м. Києва орієнтовною площею 0,02 га (земельна ділянка комунальної власності територіальної громади міста Києва) в постійне користування для утримання та благоустрою зелених зон і зелених насаджень та обслуговування озелененої території згідно з план-схемою (додаток до рішення) (К-34899).

2. Контроль за виконанням цього рішення покласти на постійну комісію Київської міської ради з питань містобудування, архітектури та землекористування.

Київський міський голова

В.Кличко

ПОДАННЯ:

Заступник голови Київської міської
державної адміністрації




О.Спасибко

Директор Департаменту земельних ресурсів
виконавчого органу Київської міської ради
(Київської міської державної адміністрації)

П.Оленич

Начальник управління аналітично-правової роботи
Департаменту земельних ресурсів
виконавчого органу Київської міської ради
(Київської міської державної адміністрації)




А.Гавриш

ПОГОДЖЕНО:

10.09.2019
Постійна комісія Київської міської
ради з питань містобудування, архітектури
та землекористування

Голова



О.Міщенко

Секретар

І.Картавий


Начальник управління
правового забезпечення діяльності
Київської міської ради



Т.Тарасенко
20.09.2019

10.10.2018
Постійна комісія Київської міської ради
з питань екологічної політики

Голова



К. Яловий

Секретар

О. Новіков

ПОЯСНЮВАЛЬНА ЗАПИСКА

№ ПЗ-32306 від 27.07.2018

До справи

№ К-34899



до проекту рішення Київської міської ради:

Про надання дозволу на розроблення проекту землеустрою щодо відведення земельної ділянки Київському комунальному об'єднанню зеленого будівництва та експлуатації зелених насаджень міста "Київзеленбуд" на площі Льва Толстого у Печерському районі м. Києва для утримання та благоустрою зелених зон і зелених насаджень та обслуговування озелененої території

1. Юридична особа:

Назва	<i>Київське комунальне об'єднання зеленого будівництва та експлуатації зелених насаджень міста "Київзеленбуд"</i>
Перелік засновників (учасників) юридичної особи	<i>КИЇВСЬКА МІСЬКА ДЕРЖАВНА АДМІНІСТРАЦІЯ Код ЄДРПОУ засновника: 00022527 Адреса засновника: 01044, м.Київ, Шевченківський район, ВУЛИЦЯ ХРЕЩАТИК, будинок 36.</i>
Кінцевий бенефіціарний власник (контролер)	<i>відсутній.</i>
Клопотання	<i>від 10.07.2018 № К-34899</i>

2. Відомості про земельну ділянку (кадастровий № 8000000000:76:094:0001к)

Місце розташування (адреса)	<i>м. Київ, р-н Печерський, площа Льва Толстого</i>
Площа	<i>0,02 га</i>
Вид та термін користування	<i>Постійне користування</i>
Вид використання	<i>для утримання та благоустрою зелених зон і зелених насаджень та обслуговування озелененої території</i>

3. Обґрунтування прийняття рішення

На клопотання зацікавленої особи відповідно до ст. 9, 123 Земельного кодексу України та Порядку набуття прав на землю із земель комунальної власності у місті Києві, затвердженого рішенням Київради від 20.04.2017 № 241/2463, Департаментом земельних ресурсів виконавчого органу Київської міської ради (Київської міської державної адміністрації) розроблено проект рішення Київської міської ради.

4. Мета прийняття рішення.

Метою прийняття рішення є забезпечення реалізації встановленого Земельним кодексом України права особи на оформлення права користування (власності) на землю.

5. Особливі характеристики ділянки.

Наявність будівель і споруд на ділянці:
Вільна від капітальної забудови

Інші особливості:

Земельна ділянка належить до земель комунальної власності територіальної громади міста Києва.

Земельна ділянка вільні від забудови.

Відповідно до Генерального плану міста територія за функціональним призначенням належить до вулиць та доріг (уточнюється червоними лініями).

Детальний план території відсутній.

Ділянка розташована в межах історичного центру міста.

Відповідно до Програми комплексного розвитку зеленої зони м. Києва до 2010 р. та концепції формування зелених насаджень в центральній частині міста (чинність якої продовжено до 31.12.2018), затвердженої рішенням Київської міської ради від 19.07.2005 № 806/3381, земельна ділянка не потрапляє в межі зеленої зони.

6. Стан нормативно-правової бази у даній сфері правового регулювання.

Загальні засади та порядок отримання дозволу на розроблення документації із землеустрою визначено ст. 9, 123 Земельного кодексу України.

7. Фінансово-економічне обґрунтування.

Реалізація рішення не потребує додаткових витрат міського бюджету.

8. Прогноз соціально-економічних та інших наслідків прийняття рішення.

Наслідками прийняття розробленого проекту рішення стане:

- реалізація зацікавленою особою своїх прав щодо використання земельної ділянки;

Доповідач: директор Департаменту земельних ресурсів П.Оленич

директор Департаменту
земельних ресурсів

П.Оленич

Олена А. Кузнецова

План-схема
до згоди на розроблення проекту землеустрою щодо відведення земельної ділянки

клопотання

- від 10.07.2018 № К-34899

код земельної ділянки

- 76:094:0001к

юридична/фізична особа

- Київське комунальне об'єднання зеленого будівництва та експлуатації зелених насаджень міста "Київзеленбуд"

адреса земельної ділянки

- м. Київ, р-н Печерський, площа Льва Толстого

вид землекористування

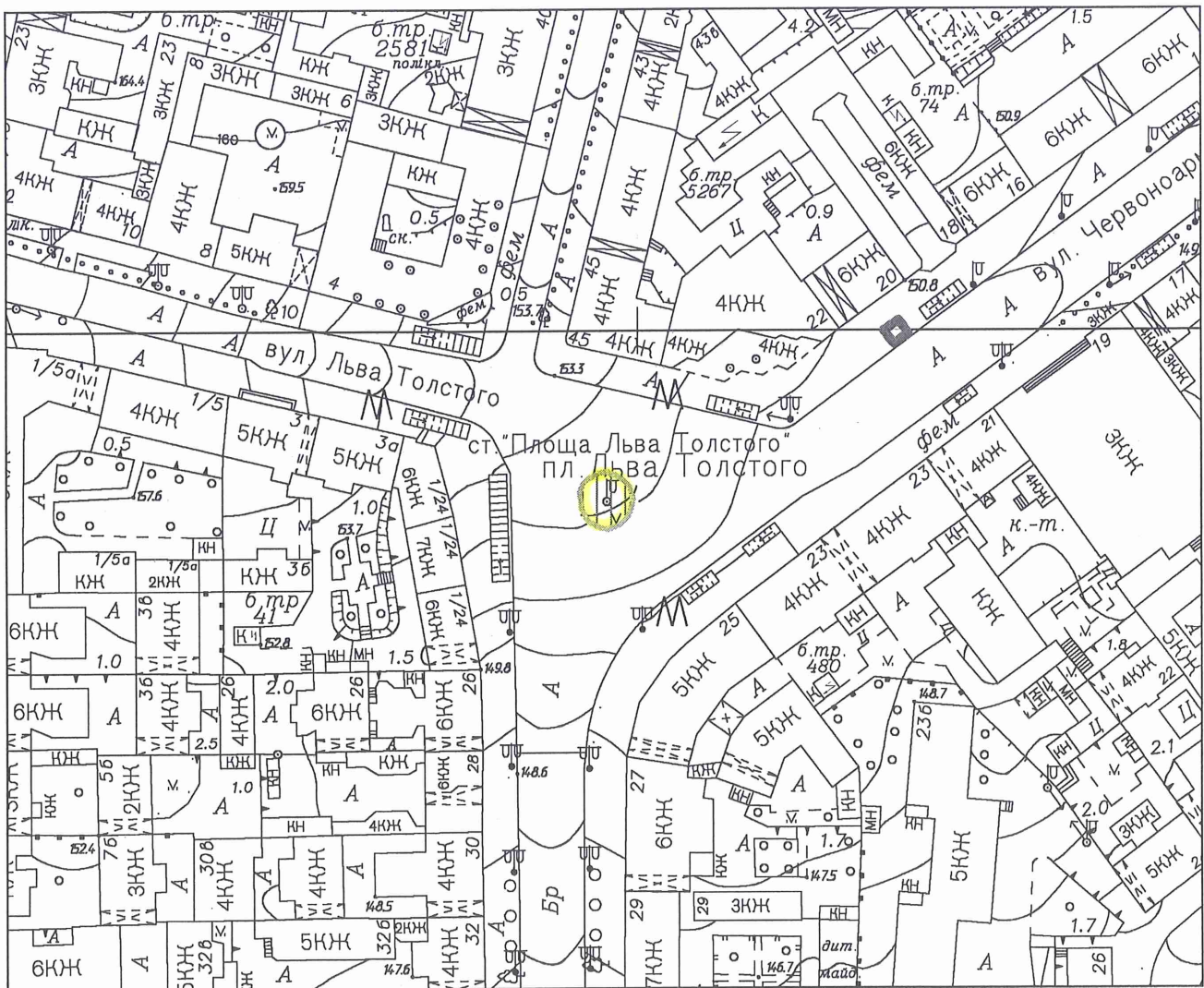
- постійне користування

вид використання
земельної ділянки

- для утримання та благоустрою зелених зон і зелених насаджень та обслуговування озелененої території

орієнтовний розмір

- 0,02 га



Київський міський голова

В.Кличко