

08/231- 3061/MP  
25.09.2018



# КИЇВСЬКА МІСЬКА РАДА

IX сесія VIII скликання

## РІШЕННЯ

№ \_\_\_\_\_

*Надання -*

**Про надання спеціалізованій школі I-III ступенів № 320 з поглибленим вивченням української мови Деснянського району міста Києва земельної ділянки для експлуатації та обслуговування будівель і споруд закладу освіти на вул. Будищанській, 8 у Деснянському районі м. Києва**

Київська міська рада  
Департамент  
земельних ресурсів  
Код земельної ділянки

**62:092:0024**

Проект рішення (екз.1)  
**ПР-17633**  
до справи

**A-24678**

Заява ДЦ № 72046-003172933-  
031-03 від 30.08.2018



2 347015 076339

Відповідно до статей 9, 79-1, 83, 92, 116, 120, 123, 186 Земельного кодексу України, статті 35 Закону України «Про землеустрій», Закону України «Про внесення змін до деяких законодавчих актів України щодо розмежування земель державної та комунальної власності», пункту 34 частини першої статті 26 Закону України «Про місцеве самоврядування в Україні», рішення Київської міської ради від 10.09.2015 № 958/1822 «Про інвентаризацію земель міста Києва» враховуючи, що земельна ділянка зареєстрована в Державному земельному кадастрі (витяг з Державного земельного кадастру про земельну ділянку від 06.09.2017 № НВ-8000626352017), право комунальної власності територіальної громади міста Києва на яку зареєстровано в установленому порядку (витяг з Державного реєстру речових прав на нерухоме майно про реєстрацію права власності від 10.01.2018 № 110181933) та розглянувши технічну документацію із землеустрою щодо інвентаризації земель, Київська міська рада

### ВИРІШИЛА:

1. Надати спеціалізованій школі I-III ступенів № 320 з поглибленим вивченням української мови Деснянського району міста Києва, за умови виконання пункту 2 цього рішення, в постійне користування земельну ділянку площею 1,9504 га (кадастровий номер 8000000000:62:092:0024) для експлуатації та обслуговування будівель і споруд закладу освіти на вул. Будищанській, 8 у Деснянському районі м. Києва із земель комунальної власності територіальної громади міста Києва, у зв'язку із закріпленням на

праві оперативного управління майна (розпорядження Деснянської районної в місті Києві державної адміністрації від 25.05.2011 № 363 „Про закріплення майна” (зі змінами та доповненнями) (категорія земель – землі житлової та громадської забудови, код КВЦПЗ - 03.02, заява ДЦ від 30.08.2018 № 72046-003172933-031-03, справа А-24678).

2. Спеціалізованій школі І-ІІІ ступенів № 320 з поглибленим вивченням української мови Деснянського району міста Києва:

2.1. Виконувати обов'язки землекористувача відповідно до статті 96 Земельного кодексу України.

2.2. Вжити заходів щодо державної реєстрації права постійного користування на земельну ділянку у порядку, встановленому Законом України «Про державну реєстрацію речових прав на нерухоме майно та їх обтяжень».

2.3. Питання майнових відносин вирішувати в установленому порядку.

2.4. Забезпечити вільний доступ для прокладання нових, ремонту та експлуатації існуючих інженерних мереж та споруд, що знаходяться в межах земельної ділянки.

2.5. У разі необхідності проведення реконструкції чи нового будівництва питання оформлення дозвільної та проектно-кошторисної документації вирішувати в порядку, визначеному чинним законодавством України.

2.6. Виконати вимоги, викладені в листах Департаменту містобудування та архітектури від 26.07.2017 № 6216/0/12-4/19-17, Головного управління Держгеокадастру у м. Києві від 11.07.2017 № 19-26-0.31-1062/35-17.

2.7. Дотримуватись обмежень у використанні земельної ділянки, зазначених у витязі з Державного земельного кадастру.

2.8. Питання сплати відновної вартості зелених насаджень або укладання охоронного договору на зелені насадження вирішувати відповідно до рішення Київської міської ради від 27.10.2011 № 384/6600 „Про затвердження Порядку видалення зелених насаджень на території міста Києва” (із змінами і доповненнями).

3. Попередити землекористувача, що право користування земельною ділянкою може бути припинено відповідно до вимог статей 141, 143 Земельного кодексу України.

4. Контроль за виконанням цього рішення покласти на постійну комісію Київської міської ради з питань містобудування, архітектури та землекористування.

Київський міський голова

В. Кличко

## ПОДАННЯ:

Заступник голови Київської  
міської державної адміністрації



О.Спасибко

Директор Департаменту земельних ресурсів  
виконавчого органу Київської міської ради  
(Київської міської державної адміністрації)

П.Оленич

В.о. начальника відділу правового забезпечення  
юридичного управління Департаменту земельних  
ресурсів виконавчого органу Київської міської ради  
(Київської міської державної адміністрації)




М. Дегтяренко

## ПОГОДЖЕНО:

*11.12.2018*  
Постійна комісія Київської міської ради  
з питань містобудування, архітектури та  
землекористування

Голова комісії



О.Міщенко

Секретар комісії



І.Картавий

*Заст.* Начальник <sup>*а*</sup> управління  
правового забезпечення діяльності  
Київської міської ради


*29.12.2018*

В.Слончак

*А.Слончак*

Постійна комісія Київської міської ради  
з питань освіти, науки, сім'ї, молоді та спорту

Голова



Г.Старостенко

Секретар



Н. Шульга

# ПОЯСНЮВАЛЬНА ЗАПИСКА

№ ПЗ-33342/1 від 07.09.2018

До кадастрової справи

№ А-24678



до проекту рішення Київської міської ради:  
**Про надання спеціалізованій школі I-III ступенів № 320 з поглибленим вивченням української мови Деснянського району міста Києва земельної ділянки для експлуатації та обслуговування будівель і споруд закладу освіти на вул. Будищанській, 8 у Деснянському районі м. Києва**

## 1. Юридична особа:

Назва	<i>Спеціалізована школа I-III ступенів № 320 з поглибленим вивченням української мови Деснянського району міста Києва</i>
Перелік засновників (учасників) юридичної особи	<i>КИЇВСЬКА МІСЬКА РАДА Керівник та інші особи, які можуть вчиняти дії від імені юридичної особи: ПАНЧЕНКО ПЕТРО ГЕРАСИМОВИЧ - керівник</i>
Кінцевий бенефіціарний власник (контролер)	<i>відсутній</i>
Клопотання	<i>від 30.08.2018 № 72046-003172933-031-03</i>
Згода (доручення) на проектування	<i>-</i>

## 2. Відомості про земельну ділянку (кадастровий № 8000000000:62:092:0024)

Місце розташування (адреса)	<i>м. Київ, р-н Деснянський, вул. Будищанська, 8</i>
Площа	<i>1,9504 га</i>
Вид та термін користування	<i>Постійне користування</i>
Вид використання	<i>для експлуатації та обслуговування будівель і споруд закладу освіти</i>
Нормативна грошова оцінка (за попереднім розрахунком*)	<i>20 543 905 грн. 51 коп. відповідно витягу з технічної документації ПР-03217 від 10.09.2018</i>

\*Наведені розрахунки нормативної грошової оцінки не є остаточними і будуть уточнені відповідно до вимог чинного законодавства при підготовці документу, що посвідчує право на землю.

## 3. Обґрунтування прийняття рішення

На замовлення зацікавленої особи та враховуючи рішення Київської міської ради від 10.09.2015 № 958/1822 "Про інвентаризацію земель міста Києва" землевпорядною організацією розроблено технічну документацію із землеустрою щодо інвентаризації земель, яка згідно з положеннями законодавства погоджена в установленому порядку з відповідними органами, зокрема:

орган архітектури	<i>№ 6216/0/12-4/19-17 від 26.07.2018</i>
територіальний орган, що здійснює реалізацію державної політики у сфері земельних відносин	<i>№ 19-26-0.31-1062/35-17 від 11.07.2017</i>

Відповідно до Земельного кодексу України та Порядку передачі (надання) земельних ділянок в користування або у власність у місті Києві, затвердженого рішенням Київської міської ради від 20.04.2017 № 241/2463, враховуючи, що земельна ділянка зареєстрована в Державному земельному кадастрі (витяг з Державного земельного кадастру про земельну ділянку від 06.09.2017 №НВ-8000626352017) та право комунальної власності територіальної громади міста Києва на яку зареєстровано в установленому порядку (витяг з Державного реєстру речових прав на нерухоме майно про реєстрацію права власності від 10.01.2018 №110181933), Департаментом земельних ресурсів виконавчого органу Київської міської ради (Київської міської державної адміністрації) розроблено відповідний проект рішення Київської міської ради.

#### 4. Мета прийняття рішення.

Метою прийняття рішення є забезпечення реалізації встановленого Земельним кодексом України права особи на оформлення права користування (власності) на землю.

#### 5. Особливі характеристики ділянки.

Наявність будівель і споруд на ділянці: *Забудована - розташована 3-х поверхова будівля школи загальною площею 9943,2 кв.м., споруда макулатурного пункту площею 34,5 кв.м. та теплиця площею 86,5 кв.м., які знаходяться на балансі закладу на праві оперативного управління на підставі розпорядження Деснянської районної в місті Києві державної адміністрації від 25.05.2011 № 363 „Про закріплення майна” (зі змінами та доповненнями) та відповідно до листа - довідки закладу освіти від 09.08.2018 № 207.*

Інші особливості: *Земельна ділянка відводиться із земель комунальної власності територіальної громади міста Києва, розташована поза межами зелених та інших природоохоронних зон. Категорія земель – землі житлової та громадської забудови, код КВЦПЗ - 03.02. Відповідно до Генерального плану міста, затвердженого рішенням Київської ради від 28.03.2002 № 370/1804, земельна ділянка за функціональним призначенням належить до території багатоповислової житлової забудови. Детальний план території, в межах якої знаходиться запроектована земельна ділянка, відсутній. Червоні лінії земельну ділянку не перетинають. Заборгованість по платі за землю відсутня.*

#### 6. Стан нормативно-правової бази у даній сфері правового регулювання.

Загальні засади та порядок передачі земельних ділянок у власність чи користування зацікавленим особам визначено Земельним кодексом України та Порядком набуття прав на землю із земель комунальної власності у місті Києві, затвердженим рішенням Київської ради від 20.04.2017 № 241/2463.

Рішення про передачу (надання) земельної ділянки може бути прийнято Київською міською радою з урахуванням вимог статті 24 Закону України "Про регулювання містобудівної діяльності".

#### 7. Фінансово-економічне обґрунтування.

Реалізація рішення не потребує додаткових витрат міського бюджету.



Відповідно до Податкового Кодексу України розмір земельного податку складатиме **0 грн. 00 коп. (0%)**

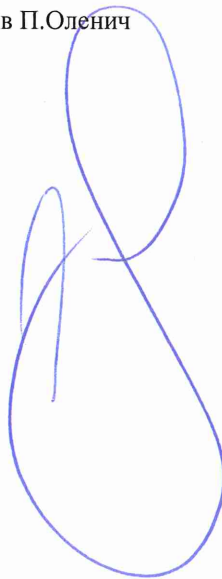
**8. Прогноз соціально-економічних та інших наслідків прийняття рішення.**

Наслідками прийняття розробленого проекту рішення стане:

- реалізація зацікавленою особою своїх прав щодо використання земельної ділянки

Доповідач: директор Департаменту земельних ресурсів П.Оленич

Директор Департаменту  
земельних ресурсів



**П.Оленич**

