

08/231-304/MP  
03.02.2022




# КИЇВСЬКА МІСЬКА РАДА

II СЕСІЯ ІХ СКЛИКАННЯ

## РІШЕННЯ

№ \_\_\_\_\_

Про передачу громадянину Рудовському Сергію Павловичу у приватну власність земельної ділянки для будівництва і обслуговування жилого будинку, господарських будівель і споруд на вул. Харченка Євгенія, 1-а у Дарницькому районі міста Києва



458284697

Відповідно до статей 9, 79<sup>1</sup>, 81, 83, 116, 118, 121, 122, 186 Земельного кодексу України, Закону України «Про внесення змін до деяких законодавчих актів України щодо розмежування земель державної та комунальної власності», пункту 34 частини першої статті 26 Закону України «Про місцеве самоврядування в Україні», розглянувши проект землеустрою щодо відведення земельної ділянки та технічну документацію із землеустрою щодо встановлення (відновлення) меж земельної ділянки в натурі (на місцевості), Київська міська рада

### ВИРІШИЛА:

1. Затвердити проект землеустрою щодо відведення земельної ділянки громадянину Рудовському Сергію Павловичу для будівництва і обслуговування жилого будинку, господарських будівель і споруд на вул. Леніна, 1-а у Дарницькому районі м. Києва (категорія земель – землі житлової та громадської забудови, код виду цільового призначення - 02.01).

2. Затвердити технічну документацію із землеустрою щодо встановлення (відновлення) меж земельної ділянки в натурі (на місцевості) гр. Рудовському Сергію Павловичу для будівництва і обслуговування житлового будинку,

господарських будівель і споруд за адресою: вул. Харченка Євгенія, 1-а у Дарницькому районі м. Києва (справа № 458284697).

3. Передати громадянину Рудовському Сергію Павловичу, за умови виконання пункту 4 цього рішення, у приватну власність земельну ділянку площею 0,0750 га (кадастровий номер 8000000000:90:201:0095) для будівництва і обслуговування жилого будинку, господарських будівель і споруд на вул. Харченка Євгенія, 1-а у Дарницькому районі міста Києва із земель комунальної власності територіальної громади міста Києва.

4. Громадянину Рудовському Сергію Павловичу:

4.1. Виконувати обов'язки власника земельної ділянки відповідно до вимог статті 91 Земельного кодексу України.

4.2. Забезпечити вільний доступ для прокладання нових, ремонту та експлуатації існуючих інженерних мереж та споруд, що знаходяться в межах земельної ділянки.

4.3. Виконати вимоги, викладені у листі Головного управління містобудування, архітектури та дизайну міського середовища виконавчого органу Київської міської ради (Київської міської державної адміністрації) від 21 травня 2010 року № 19-6241.

4.4. У разі необхідності проведення реконструкції чи нового будівництва питання оформлення дозвільної та проектної документації вирішувати в порядку, визначеному законодавством України.

4.5. Вжити заходів щодо державної реєстрації права власності на земельну ділянку у порядку, встановленому Законом України «Про державну реєстрацію речових прав на нерухоме майно та їх обтяжень».

4.6. Питання майнових відносин вирішувати в установленому порядку.

4.7. Під час використання земельної ділянки дотримуватися обмежень у її використанні, зареєстрованих у Державному земельному кадастрі.

4.8. Питання сплати відновної вартості зелених насаджень або укладання охоронного договору на зелені насадження вирішувати відповідно до рішення Київської міської ради від 27 жовтня 2011 року № 384/6600 «Про затвердження Порядку видалення зелених насаджень на території міста Києва» (із змінами і доповненнями).

5. Попередити власника земельної ділянки, що право власності на земельну ділянку може бути припинено у випадках, передбачених статтями 140, 143 Земельного кодексу України.

6. Контроль за виконанням цього рішення покласти на постійну комісію Київської міської ради з питань архітектури, містобудування та земельних відносин.

Київський міський голова

Віталій КЛИЧКО

**ПОДАННЯ:**

Заступник голови  
Київської міської державної адміністрації  
з питань здійснення самоврядних  
повноважень

Петро ОЛЕНИЧ

Директор Департаменту земельних ресурсів  
виконавчого органу Київської міської ради  
(Київської міської державної адміністрації)

Валентина ПЕЛИХ

*В.В.*  
Заступник директора Департаменту –  
начальник юридичного управління  
Департаменту земельних ресурсів  
виконавчого органу Київської міської ради  
(Київської міської державної адміністрації)

Марія ДЕГУРЕНКО

**ПОГОДЖЕНО:**

Постійна комісія Київської міської ради  
з питань архітектури, містобудування  
та земельних відносин

Голова

Михайло ТЕРЕНТЬЄВ

Секретар

Юрій ФЕДОРЕНКО

В.о. начальника управління правового  
забезпечення діяльності  
Київської міської ради

Валентина ПОЛОЖИШНИК

# ПОЯСНЮВАЛЬНА ЗАПИСКА

№ ПЗН-38154 від 24.01.2022

до проекту рішення Київської міської ради:

**Про передачу громадянину Рудовському Сергію Павловичу у приватну власність земельної ділянки для будівництва і обслуговування жилого будинку, господарських будівель і споруд на вул. Харченка Євгенія, 1-а у Дарницькому районі міста Києва**

До кадастрової справи  
№ 458284697



## 1. Фізична особа:

ПІБ:

*Рудовський Сергій Павлович*

Клопотання:

*від 14.01.2022 номер 458284697*

## 2. Відомості про земельну ділянку (кадастровий № 8000000000:90:201:0095)

Місце розташування (адреса):	<i>вул. Харченка Євгенія, 1-а у Дарницькому районі міста Києва</i>
Площа:	<i>0,0750 га</i>
Вид та термін користування:	<i>власність</i>
Вид використання:	<i>для будівництва і обслуговування жилого будинку, господарських будівель і споруд</i>

## 3. Обґрунтування прийняття рішення.

На замовлення зацікавленої особи землевпорядною організацією розроблено проект землеустрою щодо відведення земельної ділянки, який згідно із ст. 186<sup>1</sup> (в редакції до 27.05.2021) Земельного кодексу України погоджено з відповідними органами, зокрема:

структурний підрозділ Київської  
міської державної адміністрації  
у сфері містобудування та архітектури:

*від 04.12.2012 № 16089/0/18-3/09-12*

Головне управління Держземагентства у  
м. Києві:

*від 24.03.2014 № 8-26-0.31-1309/2-14*

Також, на замовлення зацікавленої особи землевпорядною організацією розроблено технічну документацію із землеустрою щодо встановлення (відновлення) меж земельної ділянки в натурі (на місцевості). Відповідно до Земельного кодексу України та Порядку набуття прав на землю із земель комунальної власності у місті Києві, затвердженого рішенням Київської міської ради від 20.04.2017 № 241/2463, Департаментом земельних ресурсів виконавчого органу Київської міської ради (Київської міської державної адміністрації) розроблено проект рішення Київської міської ради.

## 4. Мета прийняття рішення.

Метою прийняття рішення є забезпечення реалізації встановленого Земельним кодексом України права особи на оформлення права власності на землю.

## 5. Особливі характеристики ділянки.

Наявність будівель і споруд на ділянці:	<i>Земельна ділянка забудована. На ділянці розташований садибний (житловий) будинок загальною площею 17,4 кв.м, право власності на який зареєстровано в установленому порядку (запис в Державному реєстрі речових прав на нерухоме майно про право власності від 16.03.2017 № 19474808, інформаційна довідка з цього реєстру від 24.01.2022 № 295933143).</i>
Наявність ДПТ:	<i>Детальний план території відсутній.</i>
Функціональне призначення згідно з Генпланом:	<i>Відповідно до Генерального плану міста Києва, затвердженого рішенням Київської міської ради від 28.03.2002 № 370/1804, земельна ділянка за функціональним призначенням належить до території житлової садибної забудови.</i>
Правовий режим:	<i>Земельна ділянка належить до земель комунальної власності територіальної громади міста Києва.</i>
Розташування в зеленій зоні:	<i>Земельна ділянка не входить до зеленої зони.</i>
Інші особливості:	<i>Зважаючи на положення статей 9, 122 Земельного кодексу України та пункту 34 частини першої статті 26 Закону України «Про місцеве самоврядування в Україні» (щодо обов'язковості розгляду питань землекористування на пленарних засіданнях) вказаний проєкт рішення направляється для подальшого розгляду Київською міською радою.</i>

#### **6. Стан нормативно-правової бази у даній сфері правового регулювання.**

Загальні засади та порядок передачі земельних ділянок у власність чи користування зацікавленим особам визначено Земельним кодексом України та Порядком набуття прав на землю із земель комунальної власності у місті Києві, затвердженим рішенням Київської міської ради від 20.04.2017 № 241/2463.

#### **7. Фінансово-економічне обґрунтування.**


Реалізація рішення не потребує додаткових витрат міського бюджету.

#### **8. Прогноз соціально-економічних та інших наслідків прийняття рішення.**


Рішення не тягне за собою жодних соціально-економічних та інших наслідків.

Доповідач: директор Департаменту земельних ресурсів Валентина ПЕЛИХ

Директор Департаменту земельних ресурсів



Валентина ПЕЛИХ





**Заступник міського голови –  
секретар Київської міської ради**

---

Терентьєву М.О.  
Положишник В.О.

Прошу розглянути проєкт рішення від 03.02.2022  
№ 08/231 – 304/ПР в установленому порядку.

Омельченко А. В.

Для контролю за проходженням та тиражування.

Володимир БОНДАРЕНКО

“03” лютого 2022 року  
№ 08/231 – 304/ПР

08/231-304/PP  
03.02.2022



УКРАЇНА

ВИКОНАВЧИЙ ОРГАН КИЇВСЬКОЇ МІСЬКОЇ РАДИ  
(КИЇВСЬКА МІСЬКА ДЕРЖАВНА АДМІНІСТРАЦІЯ)

**ДЕПАРТАМЕНТ ЗЕМЕЛЬНИХ РЕСУРСІВ**

вул. Хрещатик, 32-а, м. Київ, 01601 тел. (044) 279 58 72

Контактний центр міста Києва (044) 15 51 E-mail: [kyivland@kyivcity.gov.ua](mailto:kyivland@kyivcity.gov.ua) Код ЄДРПОУ 26199097

03.02.2022 № 05715-СЛ-38154

Заступнику міського голови-  
секретарю Київської міської ради  
Володимиру БОНДАРЕНКУ

Шановний Володимире Володимировичу!

Департамент земельних ресурсів виконавчого органу Київської міської ради (Київської міської державної адміністрації) відповідно до пункту 3 статті 26 Регламенту Київської міської ради, затвердженого рішенням Київської міської ради від 04.11.2021 № 3135/3176, направляє проект рішення Київської міської ради «Про передачу громадянину Рудовському Сергію Павловичу у приватну власність земельної ділянки для будівництва і обслуговування жилого будинку, господарських будівель і споруд на вул. Харченка Євгенія, 1-а у Дарницькому районі міста Києва» (справа № 458284697) для подальшого опрацювання.

Додатки:

- проект рішення Київської міської ради до справи № 458284697 на 2 арк. в 1 примірнику;
- пояснювальна записка до справи № 458284697 на 2 арк. в 1 примірнику;
- проект землеустрою щодо відведення земельної ділянки 1 книга в 1 примірнику.
- технічна документація із землеустрою щодо встановлення (відновлення) меж земельної ділянки в натурі (на місцевості) 1 книга в 1 примірнику;
- витяг з Державного земельного кадастру про земельну ділянку від 31.03.2014 в 1 примірнику;
- інформаційна довідка з Державного реєстру речових прав на нерухоме майно від 24.01.2022 № 295933143 на 1 арк. в 1 примірнику;
- заява від 14.01.2022 № 458284697 на 1 арк. в 1 примірнику;
- копія листа Департаменту земельних ресурсів від 21.01.2022 № 05702-1342 на 1 арк. в 1 примірнику.

З повагою

Директор

Валентина ПЕЛИХ