



08/231-300/np  
31.01.2018

# КИЇВСЬКА МІСЬКА РАДА

VI СЕСІЯ VIII СКЛИКАННЯ

## РІШЕННЯ

№ \_\_\_\_\_

Про створення парку відпочинку на земельній ділянці орієнтовною площею 55 га, що розташована вздовж вулиці Лугова у Дарницькому районі м. Києва

**ПРОЕКТ**

Відповідно до статей 19, 186 Земельного кодексу України, пункту 34 частини першої статті 26 Закону України «Про місцеве самоврядування в Україні», статей 1, 20, 21, 28 Закону України «Про благоустрій населених пунктів», Правил утримання зелених насаджень у населених пунктах України, затверджених наказом Міністерства будівництва, архітектури та житлово-комунального господарства України від 10 квітня 2006 року № 105, з метою раціонального використання і збереження зелених насаджень, враховуючи звернення громадян, Київська міська рада

### **ВИРІШИЛА:**

1. Створити парк відпочинку на земельній ділянці орієнтовною площею 55 га, що розташована вздовж вулиці Лугова у Дарницькому районі м. Києва, згідно з додатком до цього рішення (план-схема додається).

2. Внести зміни до рішення Київської міської ради від 19.07.2005 року №806/3381 «Про затвердження Програми розвитку зеленої зони м. Києва до 2010 року та концепції формування зелених насаджень в центральній частині міста», а саме: додати парк відпочинку згідно з пунктом 1 цього рішення до переліку парків Дарницького району м. Києва.

3. Київському комунальному об'єднанню зеленого будівництва та експлуатації зелених насаджень міста «Київзеленбуд» в установленому порядку:

3.1. Здійснити організаційно-правові заходи щодо оформлення права постійного землекористування земельною ділянкою, визначеною пунктом 1 цього рішення.

3.2. У місячний термін з дня набрання чинності рішенням про надання земельної ділянки у користування, вжити заходів щодо державної реєстрації права користування земельною ділянкою, визначену пунктом 1 цього рішення.

3.3. Здійснити організаційно-правові заходи щодо благоустрою земельної ділянки, визначеної пунктом 1 цього рішення.

4. Виконавчому органу Київської міської ради (Київській міській державній адміністрації) вирішити в установленому порядку питання фінансування заходів, передбачених пунктом 3 цього рішення.

5. Оприлюднити це рішення в газеті «Хрещатик» в установленому порядку.

6. Контроль за виконанням цього рішення покласти на постійну комісію Київської міської ради з питань екологічної політики.

Київський міський голова

В. Кличко

**ПОДАННЯ:**

Депутат Київської міської ради



А. Задерейко

**ПОГОДЖЕНО:**

Голова постійної комісії Київської міської ради з питань екологічної політики

К. Яловий

Секретар постійної комісії Київської міської ради з питань екологічної політики

О. Новіков

Голова постійної комісії Київської міської ради з питань містобудування, архітектури та землекористування

О. Міщенко

Секретар постійної комісії Київської міської ради з питань містобудування, архітектури та землекористування

І. Картавий

Голова постійної комісії Київської міської ради з питань бюджету та соціально-економічного розвитку

А. Странніков

Секретар постійної комісії Київської міської ради з питань бюджету та соціально-економічного розвитку

Г. Ясинський

Начальник управління правового забезпечення діяльності Київської міської ради

В. Слончак



Додаток  
до рішення Київської міської ради  
від \_\_\_\_\_ № \_\_\_\_\_

**План-схема  
земельної ділянки, на якій створюється парк відпочинку**

Адреса земельної ділянки - м. Київ, вздовж вул. Лугова

Площа земельної ділянки - 55 га

*графічний вигляд зображення*



Київський міський голова

В. Кличко



## **ПОЯСНЮВАЛЬНА ЗАПИСКА**

**до проекту рішення Київської міської ради «Про створення парку відпочинку на земельній ділянці орієнтовною площею 55 га, що розташована вздовж вулиці Лугова у Дарницькому районі м. Києва»**

### **1. Обґрунтування необхідності прийняття рішення**

Необхідність розроблення проекту рішення зумовлена важливістю забезпечення реалізації прав та інтересів громади на безпечне для життя та здоров'я навколишнє середовище, передбачене статтею 49 Конституції України.

Вказана земельна ділянка є зеленою зоною, яка має задовольняти рекреаційні потреби громади Дарницького району м. Києва. Враховуючи вищевикладене, з метою врахування інтересів громади Дарницького району та забезпечення їх законних інтересів на безпечне для життя та здоров'я навколишнє середовище існує необхідність створення парку відпочинку вздовж вулиці Лугова у Дарницькому районі м. Києва.

### **2. Мета і завдання прийняття рішення**

Проектом рішення передбачається надання особливого охоронюваного статусу земельній ділянці орієнтовною площею 55 га, що розташована вздовж вулиці Лугова у Дарницькому районі м. Києва. Вказаний проект рішення розроблено з метою охорони зелених насаджень, збереження рекреаційної цінності даної території.

### **3. Загальні характеристики та основні положення рішення**

Проект рішення передбачає: створення парку відпочинку на земельній ділянці орієнтовною площею 55 га, що розташована вздовж вулиці Лугова у Дарницькому районі м. Києва та передачу вказаної земельної ділянки на баланс Київському комунальному об'єднанню зеленого будівництва та експлуатації зелених насаджень міста «Київзеленбуд» для здійснення організаційно-правових заходів з її благоустрою.

### **4. Стан нормативно-правової бази у даній сфері правового регулювання**

Статті 19, 186 Земельного кодексу України, пункт 34 частини першої статті 26 Закону України «Про місцеве самоврядування в Україні», статті 1, 20, 21, 28 Закону України «Про благоустрій населених пунктів», Правила утримання зелених насаджень у населених пунктах України, затверджені наказом Міністерства будівництва, архітектури та житлово-комунального господарства України від 10 квітня 2006 року № 105.

## **5. Фінансово-економічне обґрунтування**

Реалізація вказаного рішення здійснюється в межах бюджетного фінансування Київського комунального об'єднання зеленого будівництва та експлуатації зелених насаджень міста «Київзеленбуд» виконавчого органу Київської міської ради (Київської міської державної адміністрації).

## **6. Громадське обговорення**

Проект рішення не потребує громадського обговорення.

## **7. Прогноз соціально-економічних та інших наслідків прийняття рішення**


Прийняття та реалізація даного рішення забезпечить збереження природного стану території, охорону зелених насаджень, створення додаткового місця відпочинку та реалізацію конституційного права громадян на безпечне для життя та здоров'я навколишнє середовище.

## **8. Суб'єкт подання проекту рішення**

Суб'єктом подання проекту рішення є депутат Київської міської ради, член депутатської фракції «Єдність» – Задерейко Андрій Іванович.

Доповідач на пленарному засіданні Київської міської ради – депутат Задерейко Андрій Іванович.

Депутат Київської міської ради



Андрій Задерейко

**Порівняльна таблиця**  
**до проекту рішення Київської міської ради «Про створення парку**  
**відпочинку на земельній ділянці орієнтовною площею 55 га, що**  
**розташована вздовж вулиці Лугова у Дарницькому районі м. Києва»**

Програма комплексного розвитку зеленої зони м. Києва до 2010 р. та концепція формування зелених насаджень в центральній частині міста, затверджена рішенням Київської міської ради від 19 липня 2005 року № 806/3381, чинність якої продовжено на період 2010 - 2015 років згідно з рішенням Київської міської ради від 27 листопада 2009 року № 714/2783 та до 31 грудня 2017 року згідно з рішенням Київської міської ради від 7 липня 2016 року № 572/572 (таблиця 2 Озеленені території загального користування м. Києва, що відповідають типологічним ознакам та планувальним вимогам)

<b>ЧИННА РЕДАКЦІЯ</b>				<b>ЗАПРОПОНОВАНА РЕДАКЦІЯ</b>			
Таблиця 2				Таблиця 2			
Озеленені території загального користування м. Києва, що відповідають типологічним ознакам та планувальним вимогам				Озеленені території загального користування м. Києва, що відповідають типологічним ознакам та планувальним вимогам			
	<b>Дарницький район</b>				<b>Дарницький район</b>		
	<i>Парки культури і відпочинку</i>				<i>Парки культури і відпочинку</i>		
1	Партизанської слави	111,97	у т. ч. база "Київзеленбуду" та спорткомплекс	1	Партизанської слави	111,97	у т. ч. база "Київзеленбуду" та спорткомплекс
	<b>Разом:</b>	<b>111,97</b>			<b>Разом:</b>	<b>111,97</b>	
	<i>Парки відпочинку</i>				<i>Парки відпочинку</i>		
2	Ім. Воїнів-інтернаціоналістів	7,65	у т. ч. культова споруда	2	Ім. Воїнів-інтернаціоналістів	7,65	у т. ч. культова споруда
3	"Привокзальний"	4,75	3 ділянки	3	"Привокзальний"	4,75	3 ділянки
4	"Таращанець"	3,72		4	"Таращанець"	3,72	
5	Біля будинку культури залізничників	4,1	у т. ч. 0,54 га - будинок культури	5	Біля будинку культури залізничників	4,1	у т. ч. 0,54 га - будинок культури
6	По вул. Драгоманова	9,39	у т. ч. 2,1 га - акваторія	6	По вул. Драгоманова	9,39	у т. ч. 2,1 га - акваторія
7	На ж. м. Позняки-Східні	20	у т. ч. 9,0 га - акваторія	7	На ж. м. Позняки-Східні	20	у т. ч. 9,0 га - акваторія
8	Біля озера Вирлиця	36,4	без урахування акваторії	8	Біля озера Вирлиця	36,4	без урахування акваторії



<b>ЧИННА РЕДАКЦІЯ</b>				<b>ЗАПРОПОНОВАНА РЕДАКЦІЯ</b>			
Таблиця 2				Таблиця 2			
Озеленені території загального користування м. Києва, що відповідають типологічним ознакам та планувальним вимогам				Озеленені території загального користування м. Києва, що відповідають типологічним ознакам та планувальним вимогам			
9	Біля озера Сонячне	22	у т. ч. 13,32 га - акваторія	9	Біля озера Сонячне	22	у т. ч. 13,32 га - акваторія
10	"Прибережний"	46,4		10	"Прибережний"	46,4	
11	Посольське містечко	19,3	у т. ч. 7,63 га - акваторія	11	Посольське містечко	19,3	у т. ч. 7,63 га - акваторія
12	По вул. Здолбунівській	19,3	у т. ч. 11,8 га - акваторія	12	По вул. Здолбунівській	19,3	у т. ч. 11,8 га - акваторія
13	Між проспектом Миколи Бажана та вулицею Срібнокільською навколо озера Срібний кіл	7,54		13	Між проспектом Миколи Бажана та вулицею Срібнокільською навколо озера Срібний кіл	7,54	
14	Між вул. Урлівською, вул. Дніпровою, вул. Івана Бойка, вул. Здолбунівською, навколо озера Жандарка	5,9		14	Між вул. Урлівською, вул. Дніпровою, вул. Івана Бойка, вул. Здолбунівською, навколо озера Жандарка	5,9	
				15	<b>Вздовж вул. Лугова</b>	<b>55</b>	
	<b>Разом:</b>	<b>193,01</b>			<b>Разом:</b>	<b>248,01</b>	

Депутат Київської міської ради

Андрій Задерейко



ВИКОНАВЧИЙ ОРГАН КИЇВСЬКОЇ МІСЬКОЇ РАДИ  
(КИЇВСЬКА МІСЬКА ДЕРЖАВНА АДМІНІСТРАЦІЯ)

ДЕПАРТАМЕНТ ЗЕМЕЛЬНИХ РЕСУРСІВ

вул. Хрещатик, 32-а, м. Київ, 01601, тел. (044) 279-58-72, ф. 288-07-57,

КБУ "Контактний центр міста Києва" (044) 15-51, E-mail: [dzr@kievcity.gov.ua](mailto:dzr@kievcity.gov.ua) Код ЄДРПОУ 26199097

30. 11. 2017 № 057022- 21662  
на № \_\_\_\_\_ від \_\_\_\_\_

Депутатові Київської міської ради  
VIII скликання

Задерейку А.І.

Шановний Андрію Івановичу!

У Департаменті земельних ресурсів виконавчого органу Київської міської ради (Київської міської державної адміністрації) Ваше депутатське звернення від 18.05.2017 № 08/279/08/029-1618 розглянуто.

В межах компетенції повідомляємо, що земельна ділянка за адресою: вул. Лугова (згідно схеми), відповідно до даних міського земельного кадастру не обліковується, зовнішні межі та користувач земельної ділянки не встановлені.

За поданням Департаменту земельних ресурсів Київська міська рада не приймала рішень щодо передачі (надання) зазначених земельних ділянок в користування (власність).

Також зазначаємо, що на суміжній із вказаною Вами земельною ділянкою функціонує Бортницька станція аерації (яка відноситься до переліку екологічно небезпечних об'єктів та входить до I класу небезпеки).

Оскільки розміщення об'єктів рекреації в санітарній зоні Бортницької станції аерації можливе за умови дотримання державних санітарних і будівельних норм (та за погодженням відповідних структурних підрозділів Міністерства охорони здоров'я України), Департамент земельних ресурсів вважає можливим підтримати Вашу ініціативу щодо створення парку відпочинку на земельній ділянці за адресою: вул. Лугова (згідно схеми) у Дарницькому районі м. Києва, при врахуванні та забезпеченні виконання необхідних вимог чинного законодавства.

Додатково інформуємо, що рішенням Київської міської ради від 06.07.2017 № 738/2900 «Про заходи, спрямовані на збереження територій зелених зон міста Києва» вирішено право господарського відання об'єктами благоустрою зеленого господарства комунальної власності територіальної громади міста Києва закріпити за Київським комунальним об'єднанням зеленого будівництва та експлуатації зелених насаджень міста «Київзеленбуд».

З повагою

Директор



О.Поліщук



Е

**КОМУНАЛЬНЕ ПІДПРИЄМСТВО  
ВИКОНАВЧОГО ОРГАНУ КИЇВСЬКОЇ МІСЬКОЇ РАДИ  
(КИЇВСЬКОЇ МІСЬКОЇ ДЕРЖАВНОЇ АДМІНІСТРАЦІЇ)  
ПО ОХОРОНІ, УТРИМАННЮ ТА ЕКСПЛУАТАЦІЇ ЗЕМЕЛЬ ВОДНОГО  
ФОНДУ М. КИЄВА «ПЛЕСО»**

*вул. Микільсько-Слобідська, 7, м. Київ. 02660, тел. (044) 541-18-11, факс 541-18-11. Call-центр (044) 15-51  
E-mail: EUpleso@i.ua Код ЄДРПОУ 23505151*

---

*27.11.17 N 4344*

**Депутату Київської міської ради  
Задерейко А. І.  
01044, м. Київ, вул. Хрещатик, 36**

Шановний Андрію Івановичу !

У відповідь на Ваше депутатське звернення вих. № 08/279/08/029-1621 від 24.11.2017 року щодо погодження проекту рішення «Про створення парку відпочинку на земельній ділянці орієнтовною площею 55 га, що розташована вздовж вулиці Лугова у Дарницькому районі міста Києва», в межах компетенції підприємства, повідомляємо наступне.

Відповідно до рішення Київської міської ради №38/1093 від 22.01.2009 року «Про використання земель водного фонду та прибережних захисних смуг у місті Києві», згідно статей 8, 85, 86 Водного кодексу України, статті 59 Земельного кодексу України, Законів України «Про місцеве самоврядування в Україні», «Про благоустрій населених пунктів», КП «Плесо» здійснює функції водогосподарської спеціалізованої організації по утриманню водних об'єктів з прибережними захисними смугами, смугами відведення, береговими смугами водних шляхів та гідротехнічними спорудами.

Відповідно до статті 19 Земельного кодексу України, пункту 34 частини першої статті 26 Закону України «Про місцеве самоврядування в Україні», статті 7, статей 51-53 Закону України «Про природно-заповідний фонд України», Правил утримання зелених насаджень у населених пунктах України, затверджених Наказом Міністерства будівництва, архітектури та житлово-комунального господарства України від 10.04.2006 № 105 надання статусу парку земельній ділянці, що розташована вздовж вулиці Лугова у Дарницькому районі міста Києва, з спортивно-оздоровчою та соціально-культурною інфраструктурою належить до виключної компетенції Київської міської ради, шляхом прийняття відповідних рішень.

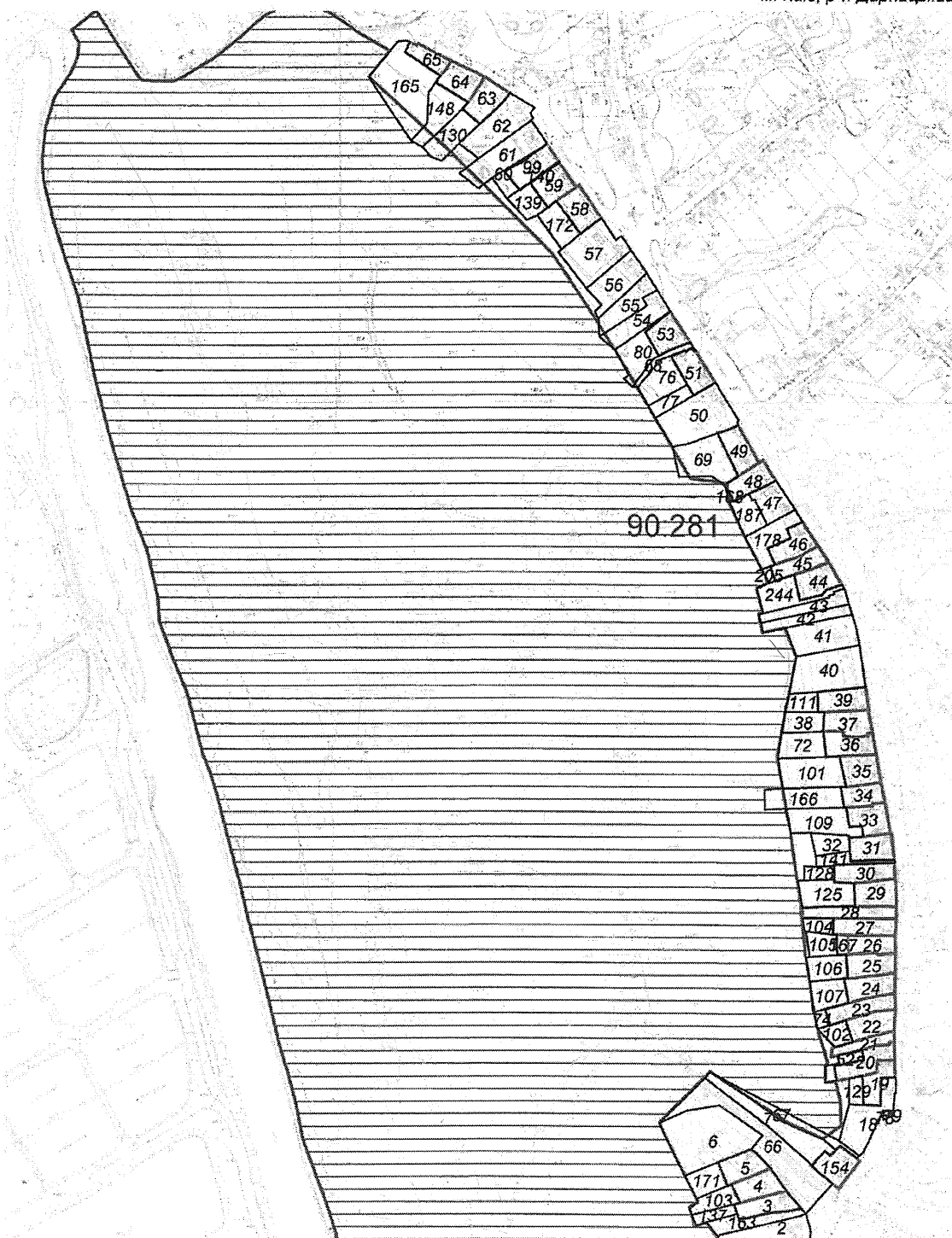
Зі своєї сторони КП «Плесо» не заперечує щодо створення парку на території вздовж вул. Лугова, що у Дарницькому районі міста Києва, та підтримує Вашу ініціативу щодо вжиття заходів спрямованих на збереження природного стану території, охорону зелених насаджень, створення місця відпочинку населення.

З повагою  
В. о. Генерального директора

  
О. М. Юсипенко

# РОБОЧІ МАТЕРІАЛИ

м. Київ, р-н Дарницький



Масштаб 1:6000

\*Черговий план м.Києва ведеться з 1995 року

Замовлення № 16933

# РЕЄСТР ЗЕМЕЛЬНИХ ДІЛЯНОК

## Черговий план.

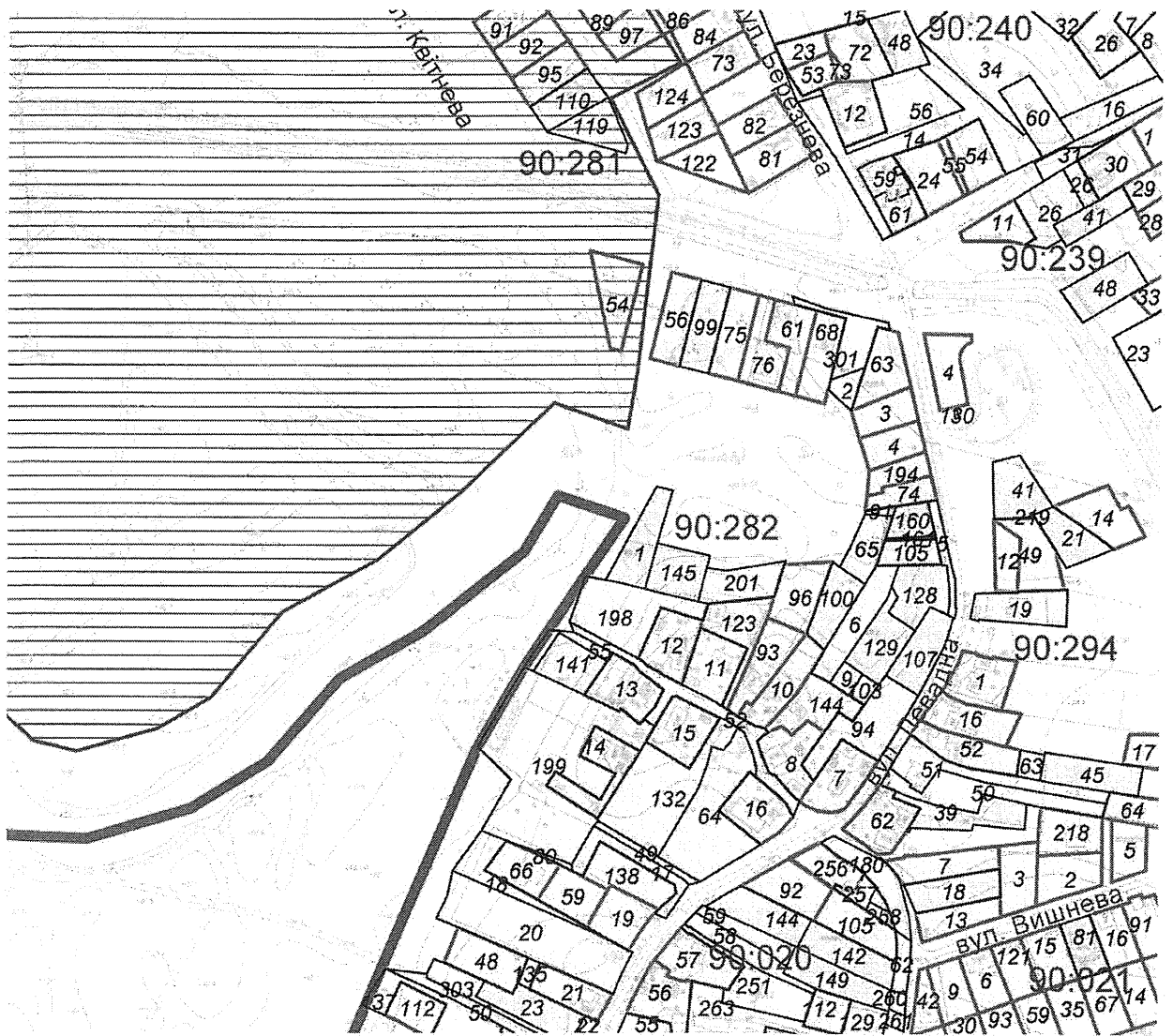
Код ділянки	Землекористувачі	Адреса ділянки	Опис ділянки	Площа (кв.м.)	Вид права	Дата закінч. права
90:281:0002	Фізична особа	вул. Березнева, 10		2240.06		
90:281:0003	Фізичні особи	вул. Березнева, 8		1000.29	Власність	
90:281:0004	Фізична особа	вул. Березнева, 6		1000.31	Власність	
90:281:0005	Фізична особа	вул. Березнева, 4		1000.09	Власність	
90:281:0006	Фізична особа	вул. Березнева, 2		4056.1		
90:281:0007	Фізична особа	вул. Березнева, 2а		1958.86		
90:281:0018	Фізична особа	вул. Лугова, 1		1732.35		
90:281:0019	Фізична особа	вул. Лугова, 1		799.89	Власність	
90:281:0020	Фізична особа	вул. Лугова, 3		1000.06	Власність	
90:281:0021	Фізична особа	вул. Лугова, 5		600.44	Власність	
90:281:0022	Фізична особа	вул. Лугова, 7		1000.02	Власність	
90:281:0023	Фізична особа	вул. Лугова, 9		1000.17	Власність	
90:281:0024	Фізичні особи	вул. Лугова, 11		1000.03	Власність	
90:281:0025	Фізична особа	вул. Лугова, 13		1000.46	Власність	
90:281:0026	Фізична особа	вул. Лугова, 15		800.37	Власність	
90:281:0027	Фізична особа	вул. Лугова, 17		1000.07	Власність	
90:281:0028	Фізична особа	вул. Лугова, 19		1004.76	Власність	
90:281:0029	Фізична особа	вул. Лугова, 21		1000.4	Власність	
90:281:0030	Фізична особа	вул. Лугова, 23		1000.04	Власність	
90:281:0031	Фізична особа	вул. Лугова, 25		1000.29	Власність	
90:281:0032	Фізична особа	вул. Лугова, 25а		651.77		
90:281:0033	Фізична особа	вул. Лугова, 27		1000.25	Власність	
90:281:0034	Фізичні особи	вул. Лугова, 29		800.12	Власність	
90:281:0035	Фізична особа	вул. Лугова, 31		1000.16	Власність	
90:281:0036	Фізична особа	вул. Лугова, 33		1000.1	Власність	
90:281:0037	Фізична особа	вул. Лугова, 35		1000.37	Власність	
90:281:0038	Землі не надані у власність чи користування	вул. Лугова, 35		760.23		
90:281:0039	Фізична особа	вул. Лугова, 37		1000.4	Власність	
90:281:0040	Фізична особа	вул. Лугова, 39		2582.64		
90:281:0041	Фізична особа	вул. Лугова, 41		1885.91		
90:281:0042	Фізична особа	вул. Лугова, 43		864.62		
90:281:0043	Фізична особа	вул. Лугова, 43а		903.32		
90:281:0044	Фізичні особи	вул. Лугова, 45		1000.31	Право в процесі оформлення (Власність)  Власність	
90:281:0045	Фізична особа	вул. Лугова, 47		848.84	Власність	
90:281:0046	Фізична особа	вул. Лугова, 49		1000.29	Власність	
90:281:0047	Фізична особа	вул. Лугова, 51		1000.14	Право в процесі оформлення (Власність)	
90:281:0048	Фізична особа	вул. Лугова, 53а		944.12	Власність	
90:281:0049	Фізична особа	вул. Лугова, 53		1000.19	Власність	
90:281:0050	Фізичні особи	вул. Лугова, 55		2789.83		
90:281:0051	Фізичні особи	вул. Лугова, 57		1000.42	Власність	
90:281:0052	Фізична особа	вул. Лугова, 3		380.52		
90:281:0053	Фізичні особи	вул. Лугова, 59		1000.32	Власність	
90:281:0054	Фізична особа	вул. Лугова, 61		1370.31		
90:281:0055	Фізична особа	вул. Лугова, 61а		1258.87		
90:281:0056	Фізична особа	вул. Лугова, 63		1613.62		
90:281:0057	Фізична особа	вул. Лугова, 65		2369.44		
90:281:0058	Фізична особа	вул. Лугова, 67		1000.44	Власність	
90:281:0059	Фізична особа	вул. Лугова, 69		1000.23	Власність	
90:281:0060	Фізична особа	вул. Лугова, 71		388.67		
90:281:0061	Фізична особа	вул. Лугова, 73		2026.44		
90:281:0062	Фізична особа	вул. Лугова, 75		1963.23		
90:281:0063	Фізична особа	вул. Лугова, 77		1000.24	Власність	
90:281:0064	Фізична особа	вул. Лугова, 79		1000.06	Власність	
90:281:0065	Фізична особа	вул. Лугова, 81		644.19	Власність	
90:281:0066	Землі не надані у власність чи користування		вул. Березнева	4227.74		



90:281:0067	Землі не надані у власність чи користування		вул.Лугова	910.67	
90:281:0068	Землі не надані у власність чи користування		вул.Лугова	379.67	
90:281:0069	Землі не надані у власність чи користування	вул. Лугова		1939.41	
90:281:0072	Землі не надані у власність чи користування	вул. Лугова, 33		1083.59	
90:281:0074	Фізична особа	вул. Лугова, 9		195.84	
90:281:0076	Фізична особа	вул. Лугова, 57		1252.82	
90:281:0077	Землі не надані у власність чи користування	вул. Лугова, 57	Сулява Олександр Федорович	558.76	
90:281:0078	Публічне акціонерне товариство "КИВЕНЕРГО"	вул. Кирила Осьмака (вул. Горького)	КТП 5347 (Філія кабельні мережі)	12.19	
90:281:0079	Публічне акціонерне товариство "КИВЕНЕРГО"	вул. Кирила Осьмака (вул. Горького)	ПЛ-10-14 (Р-187-ТТ-5349; відгалудження до ТП-5347) (Філія кабельні мережі)	7.65	
90:281:0080	Фізична особа	вул. Лугова, 59		1224.17	
90:281:0099	Фізична особа	вул. Лугова, 71		1000.17	Власність
90:281:0101	Фізична особа	вул. Лугова, 31		1782.77	
90:281:0102	Землі не надані у власність чи користування			501.63	
90:281:0103	Фізична особа	вул. Березнева, 6		725.03	
90:281:0104	Фізична особа	вул. Лугова, 17		408.66	
90:281:0105	Фізична особа	вул. Лугова, 15а		621.37	Право в процесі оформлення (Власність)
90:281:0106	Фізична особа	вул. Лугова, 13		876.49	
90:281:0107	Фізичні особи	вул. Лугова, 11		901.99	
90:281:0109	Фізична особа	вул. Лугова, 27		1581.1	
90:281:0111	Фізична особа	вул. Лугова, 37		551.39	
90:281:0125	Фізична особа	вул. Лугова, 21		1311.93	
90:281:0128	Фізична особа	вул. Лугова, 23		381.85	
90:281:0129	Фізична особа	вул. Лугова, 1		352.53	
90:281:0130	Фізична особа	вул. Лугова, 77		1153.08	
90:281:0137	Фізична особа	вул. Березнева, 8		431.17	
90:281:0139	Фізична особа	вул. Лугова, 69		739.75	
90:281:0140	Землі не надані у власність чи користування	вул. Лугова, 69		32.68	
90:281:0141	Фізична особа	вул. Лугова, 25		514.65	
90:281:0148	Фізична особа	вул. Лугова, 79		1355.68	
90:281:0154	Фізична особа	вул. Березнева, 2а		1000.07	Власність
90:281:0163	Фізична особа	вул. Березнева, 8а		1000.07	Право в процесі оформлення (Власність)
90:281:0165	Фізична особа	вул. Лугова, 81		3367.91	
90:281:0166	Фізична особа	вул. Лугова, 29		1489.01	
90:281:0167	Фізична особа	вул. Лугова, 15		199.98	Власність
90:281:0168	Фізична особа	вул. Лугова, 53а		33.6	
90:281:0171	Фізична особа	вул. Березнева, 4		848.16	
90:281:0172	Фізична особа	вул. Лугова, 67		914.6	
90:281:0178	Фізична особа	вул. Лугова, 49		1272.24	
90:281:0187	Фізична особа	вул. Лугова, 51		820.23	
90:281:0205	Фізична особа	вул. Лугова, 47		117.37	
90:281:0244	Фізичні особи	вул. Лугова, 45		1274.76	

# РОБОЧІ МАТЕРІАЛИ

Витяг з бази даних міського земельного кадастру від 19.08.2017р.



Масштаб 1:4000

\*Черговий план м. Києва ведеться з 1995 року

Замовлення № 14296

**РЕЄСТР ЗЕМЕЛЬНИХ ДІЛЯНОК****Черговий план.**

Код ділянки	Землекористувачі	Адреса ділянки	Опис ділянки	Площа (кв.м.)	Вид права	Дата закінч. права
90:020:0055	Фізична особа	пров. Левадний, 8		438,36		
90:020:0056	Фізична особа	вул. Левадна, 11		1000,31	Власність	
90:020:0057	Фізична особа	вул. Левадна, 9		1000,08	Власність	
90:020:0058	Фізична особа	вул. Левадна		714,8		
90:020:0059	Фізична особа	вул. Левадна		542,43		
90:020:0062	Землі не надані у власність чи користування	вул. Левадна		285,11		
90:020:0064	Фізична особа	вул. Левадна, 9г		1000,4	Власність	
90:020:0092	Фізична особа	вул. Левадна, 9ж		1000,29	Власність	
90:020:0105	Фізична особа	вул. Левадна, 9л		954,08	Власність	
90:020:0112	Фізична особа	вул. Левадна, 9о		500,17	Власність	
90:020:0129	Фізична особа	вул. Левадна, 9п		499,59	Право в процесі оформлення (Власність)	
90:020:0142	Фізична особа	вул. Левадна, 9з		1000,42	Право в процесі оформлення (Власність)	
90:020:0144	Фізична особа	вул. Левадна, 9д		999,87	Право в процесі оформлення (Власність)	
90:020:0149	Фізична особа	вул. Левадна, 9й		1000,13	Право в процесі оформлення (Власність)	
90:020:0180	Землі не надані у власність чи користування	вул. Левадна		841,43		
90:020:0251	Фізична особа	вул. Левадна, 9		1181,75		
90:020:0256	Фізична особа	вул. Левадна, 9г		615,4	Власність	
90:020:0257	Фізична особа	вул. Левадна, 9г		278,24	Право в процесі оформлення (Власність)	
90:020:0258	Фізична особа	вул. Левадна, 9г		106,84	Право в процесі оформлення (Власність)	
90:020:0260	Фізична особа	вул. Левадна		110,63		
90:020:0261	Фізична особа	вул. Левадна		95,69		
90:020:0263	Фізична особа	вул. Левадна, 11		1685,9		
90:021:0006	Фізична особа	вул. Вишнева, 19		704,76	Власність	
90:021:0009	Фізична особа	вул. Вишнева, 21		735,74	Власність	
90:021:0014	Фізична особа	пров. 3-ій Тупіковий, 14		738,72	Власність	
90:021:0015	Фізична особа	вул. Вишнева, 15		798,81	Власність	
90:021:0016	Фізична особа	вул. Вишнева, 11		686	Власність	
90:021:0030	Фізична особа	пров. 3-ій Тупіковий, 24		793,38	Власність	
90:021:0035	Фізична особа	пров. 3-ій Тупіковий, 18		776,28	Власність	
90:021:0042	Фізична особа	вул. Вишнева, 23		439,72	Власність	
90:021:0059	Фізична особа	пров. 3-ій Тупіковий, 20		743,52	Власність	
90:021:0067	Фізична особа	пров. 3-ій Тупіковий, 16		745,65	Власність	
90:021:0081	Фізична особа	вул. Вишнева, 13		627,06	Право в процесі оформлення (Власність)	
90:021:0091	Фізична особа	вул. Вишнева, 9		712,45	Власність	
90:021:0093	Фізична особа	пров. 3-ій Тупіковий, 22		775,48	Власність	
90:021:0121	Фізична особа	вул. Вишнева, 17		615,07	Власність	
90:239:0001	Фізична особа	пров. Березнева, 40а		1000,11	Власність	
90:239:0023	Фізична особа	вул. Березнева, 44л		3361,84		
90:239:0026	Фізична особа	вул. Березнева, 30д		260,75		
90:239:0028	Фізична особа	вул. Березнева, 42в		999,99	Власність	
90:239:0029	Фізична особа	вул. Березнева, 42г		1000,22	Власність	
90:239:0030	Фізична особа	вул. Березнева, 40д		999,71	Власність	
90:239:0031	Фізична особа	вул. Березнева, 40а		347,02		
90:239:0033	Фізична особа	вул. Березнева, 44д		739,99	Власність	



## Витяг з бази даних міського земельного кадастру станом на 19.08.2017р - стор.№3

90:239:0041	Фізична особа	вул. Березнева, 44к		648,07	Право в процесі оформлення (Власність)
90:239:0048	Фізична особа	вул. Березнева, 94		998,78	Право в процесі оформлення (Власність)
90:240:0007	Фізична особа	вул. Березнева, 44		1463,19	
90:240:0008	Фізична особа	вул. Березнева, 44а		1297,79	
90:240:0011	Фізичні особи	вул. Березнева, 24б		1000,35	Власність
90:240:0012	Фізична особа	вул. Березнева, 24а		1000,16	Власність
90:240:0014	Землі не надані у власність чи користування			2898,43	
90:240:0015	Землі не надані у власність чи користування			3842,08	
90:240:0016	Землі не надані у власність чи користування			1332,14	
90:240:0023	Фізична особа	вул. Березнева, 32г		439,21	Власність
90:240:0024	Фізична особа	вул. Березнева, 24в		1000,09	Власність
90:240:0026	Фізична особа	вул. Березнева, 42а		1000,46	Власність
90:240:0032	Фізична особа	вул. Березнева, 42		3151,05	
90:240:0034	Землі не надані у власність чи користування	вул. Березнева, 42		5271,94	
90:240:0048	Фізична особа	вул. Березнева, 32л		767,8	Право в процесі оформлення (Власність)
90:240:0053	Фізична особа	вул. Березнева, 32г		439,19	Власність
90:240:0054	Фізична особа	вул. Березнева, 30в		850,05	Власність
90:240:0055	Фізична особа	вул. Березнева, 30в		149,91	Власність
90:240:0056	Фізична особа	вул. Березнева, 24а		1388,76	
90:240:0059	Фізична особа	вул. Березнева, 24б		500,03	Право в процесі оформлення (Власність)
90:240:0060	Фізична особа	вул. Березнева, 30л		945,67	Право в процесі оформлення (Власність)
90:240:0061	Фізична особа	вул. Березнева, 24б		500,36	Право в процесі оформлення (Власність)
90:240:0072	Фізична особа	вул. Березнева, 32в		931,9	Власність
90:240:0073	Фізична особа	вул. Березнева, 32в		68,05	Власність
90:281:0073	Фізична особа	вул. Березнева, 30ж		803,43	Власність
90:281:0081	Фізична особа	вул. Березнева, 30к		1000,62	Власність
90:281:0082	Фізична особа	вул. Березнева, 30і		808,82	Власність
90:281:0084	Фізична особа	вул. Березнева, 30д		807,85	Власність
90:281:0086	Фізична особа	вул. Березнева, 30г		758,39	Власність
90:281:0089	Фізична особа	вул. Липова, 14		800,29	Власність
90:281:0091	Фізична особа	вул. Липова, 9		787,52	Власність
90:281:0092	Фізична особа	вул. Липова, 7		796,67	Власність
90:281:0095	Фізична особа	вул. Липова, 5		794,67	Власність
90:281:0097	Фізична особа	вул. Липова, 12		799,93	Власність
90:281:0110	Фізична особа	вул. Липова, 3		792,84	Право в процесі оформлення (Власність)
90:281:0119	Фізична особа	вул. Липова, 1		728,96	Право в процесі оформлення (Власність)
90:281:0122	Фізична особа	вул. Липова, 4		801,46	Власність
90:281:0123	Фізична особа	вул. Липова, 6		802,7	Власність
90:281:0124	Фізична особа	вул. Липова, 8		801,83	Власність
90:282:0001	Фізична особа	вул. Левадна, 12м		1000,01	Право в процесі оформлення (Власність)
90:282:0002	Фізична особа	вул. Левадна		274,37	
90:282:0003	Фізична особа	вул. Левадна, 2к		686,05	Власність
90:282:0004	Фізична особа	вул. Левадна, 2д		690,2	Власність
90:282:0005	Фізична особа	вул. Левадна, 4		336,5	
90:282:0006	Фізична особа	вул. Левадна, 10		1074,83	
90:282:0007	Фізична особа	вул. Левадна, 2		1048,08	Власність

Витяг з бази даних міського земельного кадастру станом на 19.08.2017р - стор.№4

90:282:0008	Фізична особа	вул. Левадна, 4		1000,32	Власність
90:282:0009	Фізична особа	вул. Левадна, 6		201,53	
90:282:0010	Фізична особа	вул. Левадна, 8		1000,04	Власність
90:282:0011	Фізична особа	вул. Левадна, 10		999,88	
90:282:0012	Фізична особа	вул. Левадна, 12		1000,22	Власність
90:282:0013	Фізична особа	вул. Левадна, 14		1000,25	Власність
90:282:0014	Фізична особа	вул. Левадна, 16а		1000,04	Власність
90:282:0015	Фізична особа	вул. Левадна, 18		1000,02	Власність
90:282:0016	Фізична особа	вул. Левадна, 20		1000,23	Власність
90:282:0017	Фізична особа	вул. Левадна		675,69	
90:282:0018	Фізична особа	вул. Левадна		785,09	
90:282:0019	Фізична особа	вул. Левадна, 20б		850,01	Власність
90:282:0020	Фізична особа	вул. Левадна		3244,73	
90:282:0021	Фізична особа	вул. Левадна, 20а		799,98	Власність
90:282:0022	Фізична особа	вул. Левадна		72,49	
90:282:0023	Фізична особа	вул. Левадна, 20г		1000,26	Право в процесі оформлення (Власність)
90:282:0048	Фізичні особи	вул. Левадна, 20в		1000,18	Власність
90:282:0049	Землі не надані у власність чи користування		Проїзд	246,83	
90:282:0050	Землі не надані у власність чи користування		Проїзд	622,51	
90:282:0052	Землі не надані у власність чи користування		Проїзд	1236,99	
90:282:0054	Фізична особа	2-ий пров. Левадний, 20		1000,21	Власність
90:282:0055	Фізична особа	вул. Левадна, 14		321,05	
90:282:0056	Фізична особа	2-ий пров. Левадний, 16		913,27	Власність
90:282:0059	Фізичні особи	2-ий пров. Левадний, 1		800,05	Власність
90:282:0061	Фізична особа	2-ий пров. Левадний, 6		915,34	Власність
90:282:0063	Фізична особа	вул. Левадна, 2е		935,2	Власність
90:282:0064	Фізична особа	вул. Левадна, 20		2468,09	
90:282:0065	Фізична особа	вул. Левадна, 8		679,32	
90:282:0066	Фізична особа	2-ий пров. Левадний, 3		799,83	Власність
90:282:0067	Фізична особа	вул. Левадна, 2в		517,01	Власність
90:282:0068	Фізична особа	2-ий пров. Левадний, 4		913,61	Власність
90:282:0074	Фізична особа	вул. Левадна, 2г		499,96	Власність
90:282:0075	Фізична особа	2-ий пров. Левадний, 10		917,07	Власність
90:282:0076	Фізична особа	2-ий пров. Левадний, 8		915,13	Власність
90:282:0080	Землі не надані у власність чи користування	вул. Левадна, 2в		66,28	
90:282:0091	Землі не надані у власність чи користування	вул. Левадна, 4	Моїсеєнко Євдокія Терентіївна	66,03	
90:282:0093	Фізична особа	вул. Левадна, 8а		1000,04	Власність
90:282:0094	Фізична особа	вул. Левадна, 2		1547,37	
90:282:0096	Фізична особа	вул. Левадна, 8б		999,95	Власність
90:282:0099	Фізична особа	2-ий пров. Левадний, 14		913,42	Право в процесі оформлення (Власність)
90:282:0100	Фізична особа	вул. Левадна, 8в		827,92	Право в процесі оформлення (Власність)
90:282:0103	Фізична особа	вул. Левадна, 4а		159,79	
90:282:0105	Фізична особа	вул. Левадна, 2в		517,08	Власність
90:282:0107	Фізична особа	вул. Левадна, 26		975,35	Право в процесі оформлення (Власність)
90:282:0112	Фізична особа	вул. Левадна, 22а		634,73	Власність
90:282:0123	Фізична особа	вул. Левадна, 10а		1000,01	Власність
90:282:0128	Фізична особа	вул. Левадна, 4б		999,69	Право в процесі оформлення (Власність)
90:282:0129	Фізична особа	вул. Левадна, 4а		1000,37	Право в процесі оформлення (Власність)
90:282:0132	Фізична особа	вул. Левадна, 18		2546,66	

Витяг з бази даних міського земельного кадастру станом на 19.08.2017р - стор.№5

90:282:0135	Фізична особа	вул. Левадна, 2а		124,1	
90:282:0137	Фізична особа	вул. Левадна, 22		1554,02	
90:282:0138	Фізична особа	вул. Левадна, 18г		1000,38	Власність
90:282:0141	Фізична особа	вул. Левадна, 14а		828,71	Право в процесі оформлення (Власність)
90:282:0144	Фізична особа	вул. Левадна, 6		1000,22	Власність
90:282:0145	Фізична особа	вул. Левадна, 10б		886,91	Право в процесі оформлення (Власність)
90:282:0160	Фізична особа	вул. Левадна, 2в		471,64	Право в процесі оформлення (Власність)
90:282:0161	Фізична особа	вул. Левадна, 2в		45,35	Право в процесі оформлення (Власність)
90:282:0194	Фізична особа	вул. Левадна, 2г		500,04	Власність
90:282:0198	Фізична особа	вул. Левадна, 12		1862,44	
90:282:0199	Фізичні особи	вул. Левадна, 16а		5971,98	
90:282:0201	Фізична особа	вул. Левадна, 10		887,77	
90:282:0301	Фізичні особи	вул. Левадна		767,96	
90:282:0303	Фізична особа	вул. Левадна		671,46	
90:294:0001	Фізична особа	вул. Левадна, 3		1000,28	Власність
90:294:0002	Фізична особа	вул. Вишнева, 10		923,24	Власність
90:294:0003	Фізична особа	вул. Вишнева, 12		864,95	Власність
90:294:0004	Фізична особа	вул. Левадна, 1д		827,33	Власність
90:294:0005	Фізична особа	вул. Вишнева, 6		647,05	Власність
90:294:0007	Фізична особа	вул. Левадна, 9б		923,85	Власність
90:294:0011	Фізична особа	вул. Березнева, 30в		632,4	Власність
90:294:0012	Фізична особа	вул. Левадна, 1в		524,69	Власність
90:294:0013	Фізична особа	вул. Вишнева, 14		721,8	Власність
90:294:0014	Фізична особа	вул. Березнева, 41в		1000,03	Власність
90:294:0016	Фізична особа	вул. Левадна, 5		1000,25	Власність
90:294:0017	Фізична особа	вул. Березнева, 92		1000,45	Власність
90:294:0018	Фізична особа	вул. Левадна, 9в		928,62	Право в процесі оформлення (Власність)
90:294:0019	Фізична особа	вул. Левадна, 1а		999,83	Право в процесі оформлення (Власність)
90:294:0021	Фізична особа	вул. Левадна, 1і		788,06	Право в процесі оформлення (Власність)
90:294:0026	Фізична особа	вул. Березнева, 30т		1000,14	Право в процесі оформлення (Власність)
90:294:0039	Фізична особа	вул. Левадна, 9р		999,96	Право в процесі оформлення (Власність)
90:294:0041	Фізична особа	вул. Березнева, 86		912,25	Право в процесі оформлення (Власність)
90:294:0045	Фізичні особи	пров.1-ий Березневий, 10-б		1000,29	Право в процесі оформлення (Власність)
90:294:0049	Фізична особа	вул. Березнева, 41д		948,64	Власність
90:294:0050	Фізична особа	вул. Левадна, 7/1		1426,35	
90:294:0051	Фізична особа	вул. Левадна, 7		1237,74	
90:294:0052	Фізична особа	вул. Левадна, 5а		999,91	Власність
90:294:0062	Фізичні особи	вул. Левадна, 9		999,99	Власність
90:294:0063	Фізична особа	вул. Левадна, 5а		217,87	
90:294:0064	Фізична особа	вул. Вишнева, 8а		940,83	Власність
90:294:0130	Публічне акціонерне товариство "Київгаз"	вул. Левадна, 1	ШРП-627	9,14	
90:294:0218	Фізична особа	вул. Вишнева, 8		906,52	Власність
90:294:0219	Землі не надані у власність чи користування			5,13	



**Заступник міського голови –  
секретар Київської міської ради**

---

Яловому К.В.  
Міщенку О.Г.  
Страннікову А.М.  
Слончаку В.В.

Прошу розглянути проект рішення від 31.01.2018  
№08/231-300/ПР в установленому порядку.

Пихтіній О.М.

Для контролю за проходженням та тиражування.

Лазор Л.В.  
Юнаковій С.М.  
Пантелєєву П.О. – до відома  
Спасибку О.В. – до відома  
Поворознику М.Ю. – до відома

*В.ПРОКОПІВ*

“31” січня 2018 року  
№ 08/231 – 300/ПР





08/231-300/MP  
31.01.2018

# ДЕПУТАТ

КИЇВСЬКОЇ МІСЬКОЇ РАДИ VIII СКЛИКАННЯ

“ 30 ” січня 201 8 р.

№ 08/249/08/029 - 1681

Заступнику міського голови –  
секретарю Київської міської ради  
Прокопіву В.В.

**Шановний Володимире Володимировичу!**

Відповідно до статті 19 Закону України «Про статус депутатів місцевих рад», статей 5, 26, 29 Регламенту Київської міської ради, затвердженого рішенням Київської міської ради від 12 листопада 2014 року № 351/351 з внесеними змінами Рішенням Київської міської ради від 7 липня 2016 року № 579/579, прошу надати доручення відповідним структурним підрозділам Київської міської ради розглянути у встановленому Регламентом Київської міської ради порядку проект рішення Київради «Про створення парку відпочинку на земельній ділянці орієнтовною площею 55 га, що розташована вздовж вулиці Лугова у Дарницькому районі м. Києва».

Додатки:

1. Проект рішення Київської міської ради «Про створення парку відпочинку на земельній ділянці орієнтовною площею 55 га, що розташована вздовж вулиці Лугова у Дарницькому районі м. Києва»;
2. План-схема земельної ділянки
3. Пояснювальна записка до проекту рішення;
4. Порівняльна таблиця до проекту рішення;
5. Лист Департаменту земельних ресурсів виконавчого органу Київської міської ради (Київської міської державної адміністрації);
6. Лист КП «Плесо»;
7. Витяги з бази даних міського земельного кадастру.

З повагою  
Депутат

Андрій Задерейко