

08/231-298/PP
05.02.2020



КИЇВСЬКА МІСЬКА РАДА

ХІСЕСІЯ VIII СКЛИКАННЯ

РІШЕННЯ

№ _____

Негашко



518239356

Про передачу ТОВАРИСТВУ З ОБМЕЖЕНОЮ ВІДПОВІДАЛЬНІСТЮ «НАУКА-КОМФОРТ» в оренду земельної ділянки для будівництва, обслуговування та експлуатації житлового комплексу з об'єктами соціального та громадського призначення на бульв. Академіка Вернадського, 32 у Святошинському районі міста Києва та внесення змін до договору оренди земельної ділянки від 11 квітня 2005 року № 75-6-00193

Відповідно до статей 9, 20, 83, 93, 116, 120, 123, 124, 186 Земельного кодексу України, Закону України «Про оренду землі», Закону України «Про внесення змін до деяких законодавчих актів України щодо розмежування земель державної та комунальної власності», пункту 34 частини першої статті 26 Закону України «Про місцеве самоврядування в Україні», частини третьої статті 24 Закону України «Про регулювання містобудівної діяльності», враховуючи рішення Київської міської ради від 21 травня 2015 року № 512/1376 «Про затвердження детального плану території в межах вул. Академіка Кржижановського, бульв. Академіка Вернадського, вул. М. Краснова, залізничної колії у Святошинському районі м. Києва» та розглянувши проект землеустрою щодо відведення земельної ділянки, заяву ТОВАРИСТВА З ОБМЕЖЕНОЮ ВІДПОВІДАЛЬНІСТЮ «НАУКА-КОМФОРТ» від 18 грудня 2019 року № 72054-004610164-031-03 та заяву ПРИВАТНОГО АКЦІОНЕРНОГО ТОВАРИСТВА «НАУКА-СПОРТ» від 11 березня 2019 № 739, Київська міська рада

ВИРІШИЛА:

1. Затвердити проект землеустрою щодо відведення земельної ділянки товариству з обмеженою відповідальністю «НАУКА-КОМФОРТ» для будівництва, обслуговування та експлуатації житлового комплексу з об'єктами соціального та громадського призначення (зміна цільового призначення) на бульв. Академіка Вернадського, 32 у Святошинському районі м. Києва (8000000000:75:047:0050) (категорія земель – землі житлової та громадської забудови, код КВЦПЗ – 02.10, заява ДЦ від 18 грудня 2019 року № 72054-004610164-031-03, справа № 518239356).

2. Передати ТОВАРИСТВУ З ОБМЕЖЕНОЮ ВІДПОВІДАЛЬНІСТЮ «НАУКА-КОМФОРТ», за умови виконання пункту 3 цього рішення, в оренду на 5 років земельну ділянку площею 3,1072 га (кадастровий номер 8000000000:75:047:0050, витяг з Державного земельного кадастру про земельну ділянку № НВ-8000871912018) для будівництва, обслуговування та експлуатації житлового комплексу з об'єктами соціального та громадського призначення (код КВЦПЗ – 02.10 для будівництва і обслуговування багатоквартирного житлового будинку з об'єктами торгово-розважальної та ринкової інфраструктури) на бульв. Академіка Вернадського, 32 у Святошинському районі міста Києва із земель комунальної власності територіальної громади міста Києва, у зв'язку з набуттям права власності на нерухоме майно (договір купівлі-продажу нерухомого майна від 11 квітня 2014 року № 964).

3. ТОВАРИСТВУ З ОБМЕЖЕНОЮ ВІДПОВІДАЛЬНІСТЮ «НАУКА-КОМФОРТ»:

3.1. Виконувати обов'язки землекористувача відповідно до вимог статті 96 Земельного кодексу України.

3.2. У місячний строк надати до Департаменту земельних ресурсів виконавчого органу Київської міської ради (Київської міської державної адміністрації) документи, визначені законодавством, необхідні для укладання договору оренди земельної ділянки.

3.3. Питання майнових відносин вирішувати в установленому порядку.

3.4. Забезпечити вільний доступ для прокладання нових, ремонту та експлуатації існуючих інженерних мереж і споруд, що знаходяться в межах земельної ділянки.

3.5. Виконати вимоги, викладені в листі Департаменту містобудування та архітектури виконавчого органу Київської міської ради (Київської міської державної адміністрації) від 01 серпня 2019 року № 7496/0/012/19-19.

3.6. Питання пайової участі та укладення з Департаментом економіки та інвестицій виконавчого органу Київської міської ради (Київської міської державної адміністрації) договору про пайову участь вирішувати в порядку та випадках, встановлених законодавством України.

3.7. Під час використання земельної ділянки дотримуватися обмежень у її використанні, зареєстрованих у Державному земельному кадастрі.

3.8. Питання сплати відновної вартості зелених насаджень або укладання охоронного договору на зелені насадження вирішувати відповідно до рішення

Київської міської ради від 27 жовтня 2011 року № 384/6600 «Про затвердження Порядку видалення зелених насаджень на території міста Києва» (із змінами і доповненнями).

3.9. У разі необхідності проведення реконструкції чи нового будівництва, питання оформлення дозвільної та проектно-кошторисної документації вирішувати в порядку, визначеному законодавством України.

4. Внести зміни до договору оренди земельної ділянки від 11 квітня 2005 року № 75-6-00193, укладеного між Київською міською радою та закритим акціонерним товариством «НАУКА-СПОРТ» в частині припинення права користування земельною ділянкою площею 3,1072 га (кадастровий номер 8000000000:75:047:0050) та земельною ділянкою площею 0,0291 га (кадастровий номер 8000000000:75:047:0051) з моменту державної реєстрації права оренди на неї ТОВАРИСТВОМ З ОБМЕЖЕНОЮ ВІДПОВІДАЛЬНІСТЮ «НАУКА-КОМФОРТ», залишивши в оренді ПРИВАТНОГО АКЦІОНЕРНОГО ТОВАРИСТВА «НАУКА-СПОРТ» до 11 квітня 2030 року земельну ділянку площею 2,9443 га (кадастровий номер 8000000000:75:047:0052, витяг з Державного земельного кадастру про земельну ділянку № НВ-8000871892018) для експлуатації та обслуговування будівель і споруд спортивного комплексу (категорія земель – землі рекреаційного призначення, код КВЦПЗ – 07.02) на бульв. Академіка Вернадського, 32 у Святошинському районі міста Києва (заява ПРИВАТНОГО АКЦІОНЕРНОГО ТОВАРИСТВА «НАУКА-СПОРТ» від 11 березня 2019 № 739).

5. Встановити, що розмір річної орендної плати, визначеної в договорі оренди земельної ділянки від 11 квітня 2005 року № 75-6-00193, підлягає приведенню у відповідність до вимог рішення Київської міської ради, яким встановлено розміри орендної плати за земельні ділянки комунальної власності територіальної громади м. Києва.

6. ПРИВАТНОМУ АКЦІОНЕРНОМУ ТОВАРИСТВУ «НАУКА-СПОРТ»:

6.1. У місячний строк надати до Департаменту земельних ресурсів виконавчого органу Київської міської ради (Київської міської державної адміністрації) документи, визначені законодавством, необхідні для укладення договору про внесення змін до договору оренди земельної ділянки від 11 квітня 2005 року № 75-6-00193.

6.2. Під час використання земельної ділянки дотримуватися обмежень у її використанні, зареєстрованих у Державному земельному кадастрі.

7. Попередити землекористувача, що використання земельної ділянки не за цільовим призначенням тягне за собою припинення права користування нею відповідно до вимог статей 141, 143 Земельного кодексу України.

8. Дане рішення втрачає чинність через дванадцять місяців з моменту його оприлюднення, у разі якщо протягом цього строку не укладений відповідний договір оренди земельної ділянки.

9. Земельну ділянку площею 0,0291 га (кадастровий номер 8000000000:75:047:0051) віднести до земель запасу житлової та громадської забудови.

10. Внести зміни до Програми розвитку зеленої зони міста Києва до 2010 року та концепції формування зелених насаджень в центральній частині міста, затверджених рішенням Київської міської ради від 19 липня 2005 року № 806/3381 (із змінами і доповненнями), виключивши земельні ділянки площею 3,1072 га та площею 0,0291 га з переліку спортивних парків (таблиця 21, Святошинський район, позиція 11, ЗАТ «Наука-спорт» на просп. Вернадського, 32).

11. Контроль за виконанням цього рішення покласти на постійну комісію Київської міської ради з питань містобудування, архітектури та землекористування.

Київський міський голова

Віталій КЛИЧКО

ПОДАННЯ:

Заступник голови Київської міської державної адміністрації

Вячеслав НЕПОП

Директор Департаменту земельних ресурсів виконавчого органу Київської міської ради (Київської міської державної адміністрації)

Петро ОЛЕНИЧ

Заступник директора Департаменту – начальник юридичного управління Департаменту земельних ресурсів виконавчого органу Київської міської ради (Київської міської державної адміністрації)

Алла ВАСИЛЕНКО

ПОГОДЖЕНО:

25.02.2020
Постійна комісія Київської міської ради з питань містобудування, архітектури та землекористування

Голова

Олександр МІЩЕНКО

Секретар

Іван КАРТАВИЙ

Постійна комісія Київської міської ради з питань екологічної політики

Голова

Костянтин ЯЛОВИЙ

Секретар

Олексій НОВІКОВ

Начальник управління правового забезпечення діяльності Київської міської ради

Ганна ГАРШИНА

29.01.2021
Постійна комісія Київської міської ради з питань архітектури, містобудування та земельних відносин

рекомендації
29.03.2020
№ 08/230-376

Голова

Михайло ТЕРЕНТЬЄВ

СЕКРЕТАР

Ю. Федоренко

Юрій ФЕДОРЕНКО

ПОЯСНЮВАЛЬНА ЗАПИСКА

№ ПЗН-5063 від 03.01.2020

до проекту рішення Київської міської ради:

Про передачу ТОВАРИСТВУ З ОБМЕЖЕНОЮ

ВІДПОВІДАЛЬНІСТЮ «НАУКА-КОМФОРТ» в оренду земельної ділянки для будівництва, обслуговування та експлуатації житлового комплексу з об'єктами соціального та громадського призначення на бульв. Академіка Вернадського, 32 у Святошинському районі міста Києва та внесення змін до договору оренди земельної ділянки від 11 квітня 2005 року № 75-6-00193

До кадастрової справи
№ 518239356



1. Юридична особа:

Назва	ТОВАРИСТВО З ОБМЕЖЕНОЮ ВІДПОВІДАЛЬНІСТЮ «НАУКА-КОМФОРТ»
Перелік засновників (учасників) юридичної особи <small>*за даними Єдиного державного реєстру юридичних осіб, фізичних осіб-підприємців та громадських формувань</small>	ТОВАРИСТВО З ОБМЕЖЕНОЮ ВІДПОВІДАЛЬНІСТЮ "ІМІДЖ КЕПІТАЛ". Код ЄДРПОУ засновника: 38967377. Адреса засновника: 04053, м. Київ, Шевченківський район, ПРОВУЛОК БЕХТЕРЕВСЬКИЙ, будинок 4, ЛПТ. А.
Кінцевий бенефіціарний власник (контролер) <small>*за даними Єдиного державного реєстру юридичних осіб, фізичних осіб-підприємців та громадських формувань</small>	КЛИМЕНКО ОЛЕКСАНДР ВОЛОДИМИРОВИЧ Адреса: М. КИЇВ, ВУЛ. ВИШГОРОДСЬКА, Б.48, КВ.39, 04114. КЛИМЕНКО СВІТЛАНА ВОЛОДИМИРІВНА Адреса: М. КИЇВ, ВИШГОРОДСЬКА, Б.48, КВ.39, 04114. ЦАГАРЕШВІЛІ ГЕОРГІЙ Адреса: МІСТО КИЇВ, ВУЛ. ХРЕЩАТИК, 27 Б, КВ. 49А
Клопотання	від 18.12.2019 № 518239356
Лист про використання права мовчазної згоди	від 03.05.2019 № МЗГ-0730

2. Відомості про земельну ділянку (кадастровий № 8000000000:75:047:0050)

Місце розташування (адреса)	м. Київ, р-н Святошинський, бульв. Академіка Вернадського, 32
Площа	3,1072 га
Вид та термін	оренда на 5 років
Цільове призначення	02.10 для будівництва і обслуговування багатоквартирного житлового будинку з об'єктами торгово-розважальної та ринкової інфраструктури
Вид використання	для будівництва, обслуговування та експлуатації житлового комплексу з об'єктами соціального та громадського призначення
Нормативна грошова оцінка (за попереднім розрахунком*)	58 126 194 грн 78 коп.

*Наведені розрахунки нормативної грошової оцінки не є остаточними і будуть уточнені відповідно до вимог чинного законодавства при підготовці документу, що посвідчує право на землю.

3. Обґрунтування прийняття рішення

На замовлення зацікавленої особи землевпорядною організацією розроблено проект землеустрою щодо відведення земельної ділянки, який згідно із статтею 186-1 Земельного кодексу України погоджено з відповідними органами, зокрема:

орган архітектури:

від 21.08.2019 № 8161/0/012/09-19

територіальний орган, що здійснює реалізацію державної політики у сфері земельних відносин:

від 02.09.2019 № 10984/88-19

державна землевпорядна експертиза:

від 07.11.2019 № 4016-19

Відповідно до Земельного кодексу України та Порядку набуття прав на землю із земель комунальної власності у місті Києві, затвердженого рішенням Київської міської ради від 20 квітня 2017 року № 241/2463, Департаментом земельних ресурсів виконавчого органу Київської міської ради (Київської міської державної адміністрації) розроблено проект рішення Київської міської ради.

4. Мета прийняття рішення.

Метою прийняття рішення є забезпечення реалізації встановленого Земельним кодексом України права особи на оформлення права користування (власності) на землю.

5. Особливі характеристики ділянки.

<i>Наявність будівель і споруд на ділянці:</i>	Земельна ділянка забудована роздягальною з прилеглою спортивною спорудою «футбольне поле, трибуни» (літ. У) площею 84,5 кв.м, роздягальною з прилеглою спортивною спорудою «футбольне поле, трибуни» (літ. Ф) площею 77,9 кв.м, складом з прилеглою спортивною спорудою «тропа здоров'я, л/а сектори» (літ. Х) площею 104,1 кв.м, які належать на праві власності ТОВ «НАУКА-КОМФОРТ» (договір купівлі-продажу нерухомого майна від 11.04.2014 № 964, витяг з Державного реєстру речових прав на нерухоме майно про реєстрацію права власності від 11.04.2014 № 20390858, інформаційна довідка з Державного реєстру речових прав на нерухоме майно від 17.01.2018 № 110809477, реєстраційний номер об'єкта нерухомого майна: 295181980000, номер запису про право власності: 5321982 від 11.04.2014).
<i>Наявність ДПТ:</i>	Затверджений рішенням Київської міської ради від 21.05.2015 № 512/1376 (території багатоповерхової житлової забудови та території громадських будівель і споруд).
<i>Функціональне призначення згідно Генплану та ДПТ:</i>	Території багатоповерхової житлової забудови та території громадських будівель і споруд. Відповідно до затвердженого детального плану території (копія додається) на зазначеній земельній ділянці запроектовано: багатоквартирні житлові будинки, вбудовано-прибудований дитячий дошкільний заклад з початковою школою, адміністративно-громадські заклади та заклади побутового обслуговування, а також міні-футбольне поле, баскетбольний майданчик, тенісний корт та інші об'єкти.
<i>Правовий режим:</i>	Землі комунальної власності територіальної громади міста Києва.
<i>Розташування в зеленій зоні:</i>	Земельна ділянка потрапляє до зеленої зони (табл.21, Перелік спортивних парків, Святошинський район, позиція 11, ЗАТ «Наука-спорт» площею 6,5 га на просп. Вернадського, 32).
<i>Інші особливості:</i>	Земельна ділянка, кадастровий номер 8000000000:75:047:0050, площею 3,1072 га сформована в результаті поділу земельної ділянки, кадастровий номер 8000000000:75:047:0001, площею 6,0806 га, яка надана в оренду на 25 років ЗАТ «НАУКА-СПОРТ» для експлуатації та обслуговування будівель і споруд спортивного комплексу (рішення Київської міської ради від 12.02.2004 № 43/1253, договір оренди земельної ділянки від 11.04.2005 № 75-6-00193) Нотаріальна згода ПрАТ «НАУКА-СПОРТ» від 11.03.2019 № 739 на припинення права користування земельною ділянкою площею 3,1072 га та внесення відповідних змін до договору оренди земельної ділянки. Також, в результаті поділу земельної ділянки площею 6,0806 га сформовано земельну ділянку площею 2,9443 га з кадастровим номером 8000000000:75:047:0052, яку передбачається залишити в оренді ПрАТ «НАУКА-СПОРТ», та земельну ділянку площею 0,0291 га (кадастровий номер 8000000000:75:047:0051), яку передбачається віднести до земель запасу житлової та громадської забудови.

6. Стан нормативно-правової бази у даній сфері правового регулювання.

Загальні засади та порядок передачі земельних ділянок у власність чи користування зацікавленим особам визначено Земельним кодексом України та Порядком набуття прав на землю із земель комунальної власності у місті Києві, затвердженим рішенням Київради від 20 квітня 2017 року № 241/2463.

Рішення про передачу (надання) земельної ділянки може бути прийнято Київською міською радою з урахуванням вимог статті 24 Закону України «Про регулювання містобудівної діяльності».

7. Фінансово-економічне обґрунтування.

Реалізація рішення не потребує додаткових витрат міського бюджету.

Відповідно до Податкового Кодексу України, Закону України «Про оренду землі» та рішення Київради від 12 грудня 2019 року № 456/8029 «Про Бюджет м. Києва на 2020 рік» орієнтовний розмір орендної плати складатиме: **1 743 785 грн 84 коп. (3%)**.

8. Прогноз соціально-економічних та інших наслідків прийняття рішення.

Наслідками прийняття розробленого проекту рішення стане:
реалізація зацікавленою особою своїх прав щодо використання земельної ділянки

Доповідач: директор Департаменту земельних ресурсів Петро ОЛЕНИЧ

Директор Департаменту
земельних ресурсів

Петро ОЛЕНИЧ





КИЇВСЬКА МІСЬКА РАДА

VIII СКЛИКАННЯ

ПОСТІЙНА КОМІСІЯ З ПИТАНЬ МІСТОБУДУВАННЯ, АРХІТЕКТУРИ ТА ЗЕМЛЕКОРИСТУВАННЯ

01044, м. Київ, вул. Хрещатик, 36, каб. 1009

тел.: (044) 202-70-22

№ 08/281- 80

Витяг з протоколу № 2/105
засідання постійної комісії Київської міської ради з питань
містобудування, архітектури та землекористування
від 25.02.2020

- 12.2.17. Про розгляд проекту рішення Київської міської ради «Про передачу ТОВАРИСТВУ З ОБМЕЖЕНОЮ ВІДПОВІДАЛЬНІСТЮ «НАУКА-КОМФОРТ» в оренду земельної ділянки для будівництва, обслуговування та експлуатації житлового комплексу з об'єктами соціального та громадського призначення на бульв. Академіка Вернадського, 32 у Святошинському районі міста Києва та внесення змін до договору оренди земельної ділянки від 11 квітня 2005 року № 75-6-00193», доручення заступника міського голови – секретаря Київської міської ради від 05.02.2020 №08/231-298/ПР. Кадастрова справа 518239356.

Проект рішення паралельно опрацьовується постійною комісією Київської міської ради з питань екологічної політики.

Проектом рішення передбачено: передати в оренду на 5 років земельну ділянку площею 3,1072 га

та **внести зміни** до договору оренди земельної ділянки від 11 квітня 2005 року № 75-6-00193, укладеного між Київською міською радою та закритим акціонерним товариством «НАУКА-СПОРТ» в частині припинення права користування земельною ділянкою площею 3,1072 га (кадастровий номер 8000000000:75:047:0050) та земельною ділянкою площею 0,0291 га (кадастровий номер 8000000000:75:047:0051) з моменту державної реєстрації права оренди на неї ТОВАРИСТВОМ З ОБМЕЖЕНОЮ ВІДПОВІДАЛЬНІСТЮ «НАУКА-КОМФОРТ», залишивши в оренді ПРИВАТНОГО АКЦІОНЕРНОГО ТОВАРИСТВА «НАУКА-СПОРТ» до 11 квітня 2030 року земельну ділянку площею 2,9443 га (кадастровий номер 8000000000:75:047:0052, витяг з Державного земельного кадастру про земельну ділянку № НВ-8000871892018) для експлуатації та обслуговування будівель і споруд спортивного комплексу (категорія земель – землі

рекреаційного призначення, код КВЦПЗ – 07.02) на бульв. Академіка Вернадського, 32 у Святошинському районі міста Києва.

СЛУХАЛИ:

Олександра МІЩЕНКА, голову постійної комісії Київської міської ради з питань містобудування, архітектури та землекористування.

ВИСТУПИЛИ:

Сергій ДЮЖЕВ

ВИРІШИЛИ: *Підтримати проєкт рішення* Київської міської ради «Про передачу ТОВАРИСТВУ З ОБМЕЖЕНОЮ ВІДПОВІДАЛЬНІСТЮ «НАУКА-КОМФОРТ» в оренду земельної ділянки для будівництва, обслуговування та експлуатації житлового комплексу з об'єктами соціального та громадського призначення на бульв. Академіка Вернадського, 32 у Святошинському районі міста Києва та внесення змін до договору оренди земельної ділянки від 11 квітня 2005 року № 75-6-00193» з *рекомендаціями, а саме: у пункті 9 проєкту рішення слова «житлової та громадської забудови» замінити словами «рекреаційного призначення».*


ПРОГОЛОСУВАЛИ: «за» – 12, «проти» – 1 (Картавий І. Л.), «утрималось» – 0, «не голосували» - 8.

Рішення прийнято.

З протоколом вірно.

Голова комісії

Секретар комісії



Олександр МІЩЕНКО

Іван КАРТАВИЙ



КИЇВСЬКА МІСЬКА РАДА

СЕКРЕТАРІАТ

УПРАВЛІННЯ ПРАВОВОГО ЗАБЕЗПЕЧЕННЯ
ДІЯЛЬНОСТІ КИЇВСЬКОЇ МІСЬКОЇ РАДИ

01044, м. Київ, вул. Хрещатик, 36, каб. 921

тел.: (044) 202-70-19

02.03.2020 № 08/230-146

на № _____ від _____

Голові постійної комісії Київської
міської ради з питань містобудування,
архітектури та землекористування
Олександр МІЩЕНКУ

Рекомендації до проекту рішення Київської міської ради
«Про передачу ТОВАРИСТВУ З ОБМЕЖЕНОЮ ВІДПОВІДАЛЬНІСТЮ
«НАУКА-КОМФОРТ» в оренду земельної ділянки для будівництва,
обслуговування та експлуатації житлового комплексу з об'єктами соціального
та громадського призначення на бульв. Академіка Вернадського, 32 у
Святошинському районі міста Києва та внесення змін до договору оренди
земельної ділянки від 11 квітня 2005 року № 75-6-00193»
(реєстраційна справа № 518239356)

Управлінням правового забезпечення діяльності Київської міської ради
проведено правову експертизу поданого проекту рішення, з приводу чого
зазначаємо наступне.

Проектом рішення передбачається затвердити проект землеустрою щодо
відведення земельної ділянки площею 3,1072 га (кадастровий номер
8000000000:75:047:0050) товариству з обмеженою відповідальністю «НАУКА-
КОМФОРТ» для будівництва, обслуговування та експлуатації житлового
комплексу з об'єктами соціального та громадського призначення на бульв.
Академіка Вернадського, 32 у Святошинському районі міста Києва та передати
в оренду на 5 років земельну ділянку.

Відповідно до Закону України «Про регулювання містобудівної
діяльності» вимоги містобудівної документації є обов'язковими для виконання
всіма суб'єктами містобудування.

Відповідно до частини 4 статті 26 Закону України «Про регулювання
містобудівної діяльності» право на забудову земельної ділянки реалізується її

власником або користувачем за умови використання земельної ділянки відповідно до вимог містобудівної документації.

Забудова земельної ділянки здійснюється в межах її цільового призначення, встановленого відповідно до законодавства.

Рішенням Київської міської ради від 21 травня 2015 року № 512/1376 затверджено детальний план території в межах вул. Академіка Кржижановського, бульв. Академіка Вернадського, вул. М. Краснова, залізничної колії у Святошинському районі м. Києва, відповідно до планувальних рішень якого передбачено будівництво на земельній ділянці на бульв. Академіка Вернадського, 32 у Святошинському районі міста Києва багатоквартирної житлової забудови, вбудовано-прибудований дитячий дошкільний заклад з початковою школою, адміністративно – громадські заклади та заклади побутового обслуговування, а також міні-футбольне поле, баскетбольний майданчик тенісний корт та інші об'єкти.

Проте, проект рішення Київської міської ради та проект землеустрою щодо відведення земельної ділянки товариству з обмеженою відповідальністю «НАУКА-КОМФОРТ» розроблений та погоджений для будівництва, обслуговування та експлуатації житлового комплексу з об'єктами соціального та громадського призначення на бульв. Академіка Вернадського, 32 у Святошинському районі міста Києва.

Відповідно до частини 4 статті 33 Закону України «Про регулювання містобудівної діяльності» розміщення об'єктів будівництва на території населених пунктів та за їх межами під час комплексної забудови території здійснюється виконавчим органом сільської, селищної, міської ради, районною державною адміністрацією відповідно до їх повноважень шляхом надання містобудівних умов та обмежень або видачі будівельного паспорта відповідно до містобудівної документації у порядку, передбаченому цим Законом.

Враховуючи зазначене пропонуємо доповнити проект рішення пунктом 6 наступного змісту:

«6. Департаменту містобудування та архітектури виконавчого органу Київської міської ради (Київської міської державної адміністрації) та товариству з обмеженою відповідальністю «НАУКА-КОМФОРТ» дотримуватися рішення Київської міської ради від 21 травня 2015 року № 512/1376 «Про затвердження детального плану території в межах вул. Академіка Кржижановського, бульв. Академіка Вернадського, вул. М. Краснова, залізничної колії у Святошинському районі м. Києва».


Пункти 6, 7, 8, 9, 10, 11 проекту рішення вважати пунктами 7, 8, 9, 10, 11, 12 відповідно.

Водночас зазначаємо, що відповідно до витягу з протоколу від 25.02.2020 № 2/105 постійної комісії Київської міської ради з питань містобудування, архітектури та землекористування вирішено підтримати зазначений проект з рекомендаціями, а саме: у пункті 9 проекту рішення слова «житлової та громадської забудови» замінити словами «рекреаційного призначення».

Так, відповідно до інформації зазначеної у витягу з Державного земельного кадастру від 29.12.2018 № НВ-8000871912018, що міститься в матеріалах проекту землеустрою, земельна ділянка площею 0,0291 га (кадастровий номер 8000000000:75:047:0051) відноситься до категорії земель «Землі рекреаційного призначення», а тому повинна бути зарахована до земель запасу рекреаційного призначення.

З огляду на зазначене, проект рішення може бути прийнятий з урахуванням наданих рекомендацій управління правового забезпечення та постійної комісії Київської міської ради з питань містобудування, архітектури та землекористування.

Начальник управління



Ганна ГАРШИНА



КИЇВСЬКА МІСЬКА РАДА

ІХ СКЛИКАННЯ

ПОСТІЙНА КОМІСІЯ З ПИТАНЬ АРХІТЕКТУРИ, МІСТОБУДУВАННЯ ТА ЗЕМЕЛЬНИХ ВІДНОСИН

01044, м. Київ, вул. Хрещатик, 36, каб. 1009

тел.: (044) 202-70-22

№ 08/281- Зк

Витяг з протоколу № 1/3
засідання постійної комісії Київської міської ради з питань
архітектури, містобудування та земельних відносин
від 27.01.2021

- 7.13.23. Про повторний розгляд проєкту рішення Київської міської ради «Про передачу ТОВАРИСТВУ З ОБМЕЖЕНОЮ ВІДПОВІДАЛЬНІСТЮ «НАУКА-КОМФОРТ» в оренду земельної ділянки для будівництва, обслуговування та експлуатації житлового комплексу з об'єктами соціального та громадського призначення на бульв. Академіка Вернадського, 32 у Святошинському районі міста Києва та внесення змін до договору оренди земельної ділянки від 11 квітня 2005 року № 75-6-00193» (справа **518239356**, доручення заступника міського голови – секретаря Київської міської ради від 05.02.2020 №08/231-298/ПР).

Постійною комісією Київської міської ради з питань містобудування, архітектури та землекористування VIII скликання проєкт рішення підтримано з рекомендаціями, а саме: у пункті 9 проєкту рішення слова «житлової та громадської забудови» замінити словами «рекреаційного призначення» (протокол №2/105 від 25.02.2020).

Постійною комісією Київської міської ради з питань екологічної політики VIII скликання проєкт рішення не розглядався.

СЛУХАЛИ:

Михайла ТЕРЕНТЬЄВА, голову постійної комісії Київської міської ради з питань архітектури, містобудування та земельних відносин.

ВИРІШИЛИ: *Підтримати проєкт рішення* Київської міської ради «Про передачу ТОВАРИСТВУ З ОБМЕЖЕНОЮ ВІДПОВІДАЛЬНІСТЮ «НАУКА-КОМФОРТ» в оренду земельної ділянки для будівництва, обслуговування та експлуатації житлового комплексу з об'єктами соціального та громадського призначення на бульв. Академіка Вернадського, 32 у Святошинському районі міста Києва та внесення змін до договору


оренди земельної ділянки від 11 квітня 2005 року № 75-6-00193» з рекомендаціями, а саме: у пункті 9 проекту рішення слова «житлової та громадської забудови» замінити словами «рекреаційного призначення».

ПРОГОЛОСУВАЛИ: «за» – 13, «проти» – 0, «утрималось» – 3, «не голосували» – 5.

Рішення прийнято.

Згідно з протоколом.

Голова комісії



Михайло ТЕРЕНТЬЄВ

Секретар комісії



Юрій ФЕДОРЕНКО