



08/231-2966/MP  
18.07.2016

# КИЇВСЬКА МІСЬКА РАДА

I сесія VIII скликання

## РІШЕННЯ

№ \_\_\_\_\_

ПРОЕКТ

Про збільшення території лісового заказника місцевого значення «Межигірсько-Пуща-Водицький»

Відповідно до пункту 37 частини першої статті 26 Закону України «Про місцеве самоврядування в Україні», статей 25, 51 – 54 Закону України «Про природно-заповідний фонд України», розглянувши клопотання комунального підприємства «Святошинське лісопаркове господарство» (лист від 29.03.2016 № 205) та колективне звернення мешканців хутора Редьки, враховуючи необхідність збереження і відтворення природних комплексів, а також забезпечення умов для ефективного функціонування коридорів екологічної мережі м. Києва, Київська міська рада

**ВИРШИЛА:**

1. Внести зміни до Переліку природних об'єктів, які оголошуються заказниками та пам'ятками природи місцевого значення, затвердженого рішенням Київської міської ради від 24.10.2002 № 96/256 «Про оголошення заказниками та пам'ятками природи місцевого значення природних об'єктів у м. Києві», виклавши пункт 12 в редакції згідно з додатком до цього рішення.

2. Контроль за виконанням цього рішення покласти на постійну комісію Київської міської ради з питань екологічної політики.

Київський міський голова

В. Кличко

Подання:

Заступник голови Київської  
міської державної адміністрації

  
П. Пантелєєв

В. о. директора Департаменту міського  
благоустрою та збереження природного  
середовища

Т. Панчій

В. о. начальника відділу правового  
забезпечення Департаменту міського  
благоустрою та збереження природного  
середовища

  
С. Савич

30.03.2016


Погоджено:

Перший заступник голови Київської  
міської державної адміністрації

  
Г. Пліс

Г. Пліс

Директор Департаменту земельних  
ресурсів

  
О. Поліщук

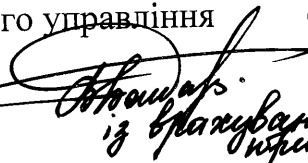
О. Поліщук

Заступник керівника апарату –  
начальник юридичного управління

  
Л. Верес

Л. Верес

Керівник апарату

  
В. Бондаренко

В. Бондаренко

Постійна комісія Київської міської  
ради з питань екологічної політики  
Голова

К. Яловий

Секретар

О. Новіков

Постійна комісія Київської міської  
ради з питань житлово-комунального  
господарства та паливно-енергетичного  
комплексу

Голова

В. Бондаренко

Секретар

О. Костюшко

Постійна комісія Київської міської ради  
з питань містобудування, архітектури та  
землекористування

Голова

О. Міщенко

Секретар

І. Картавий

Начальник управління правового  
забезпечення діяльності Київської  
міської ради

В. Слончак

## ПОЯСНЮВАЛЬНА ЗАПИСКА

до проекту рішення Київської міської ради «Про збільшення території лісового заказника місцевого значення «Межигірсько-Пуща-Водицький»

### 1. Обґрунтування необхідності прийняття рішення.

Запропонований проект рішення передбачає збільшення території лісового заказника місцевого значення «Межигірсько-Пуща-Водицький» на 9,2 га за рахунок включення до його складу окремих виділів (виділ 1 площею 1,3 га, виділ 7 площею 7,2 га, виділ 8 площею 0,4 га, виділ 10 площею 0,2 га, виділ 12 площею 0,1 га) кварталу № 108 Межигірського лісництва комунального підприємства «Святошинське лісопаркове господарство», що примикає до заказника та представляє собою типові ділянки лісового фонду, які за своїм породним, ґрунтовим, гідрологічним та іншим складом не відрізняються від лісових ділянок, які включені в заповідання до заказника.

Прийняття цього рішення обумовлено також необхідністю збереження та охорони змішаних насаджень сосни та дуба з багатим підліском, що представлений чагарниковими породами, серед яких переважає ліщина, ірга та різноманітний трав'янистий покрив, а також створенням передумов для попередження відчуження та забудови земель лісогосподарського призначення на зазначеній території.

Крім того, після проведення комунальним підприємством «Святошинське лісопаркове господарство» планового лісовпорядкування у 2010 році нумерація виділів заказника була змінена, тому виникає необхідність уточнити місцезонаштування об'єкта, визначеного у додатку до рішення Київської міської ради від 24.10.2002 № 96/256 «Про оголошення заказниками та пам'ятками природи місцевого значення природних об'єктів у м. Києві».

### 2. Мета і шляхи її досягнення.

Проект рішення «Про збільшення території лісового заказника місцевого значення «Межигірсько-Пуща-Водицький» створений з метою збереження і відтворення природних комплексів, а також забезпечення ефективного функціонування коридорів екологічної мережі столиці.

### 3. Правові аспекти.

Закон України «Про місцеве самоврядування в Україні», Закон України «Про природно-заповідний фонд України», рішення Київської міської ради від 24.10.2002 № 96/256 «Про оголошення заказниками та пам'ятками природи місцевого значення природних об'єктів у м. Києві».

### 4. Фінансово-економічне обґрунтування.

Реалізація рішення не потребує додаткових витрат міського бюджету.

### 5. Позиція заінтересованих органів.

Проект рішення не стосується інтересів інших органів.

6. Громадське обговорення.  
Не потребує громадського обговорення.

7. Прогноз результатів.

Проект рішення сприятиме оздоровленню довкілля та забезпеченню ефективного функціонування коридорів екологічної мережі м. Києва.

Доповідачем на сесії Київської міської ради зазначеного вище проекту рішення, вважаю за необхідне визначити Мавлянова Данила Бешимовича – першого заступника директора Департаменту – начальника управління екології та природних ресурсів Департаменту міського благоустрою та збереження природного середовища виконавчого органу Київської міської ради (Київської міської державної адміністрації).

Заступник голови Київської  
міської державної адміністрації



П. Пантелеєв



Додаток  
до рішення Київської міської ради  
від \_\_\_\_\_ № \_\_\_\_\_

ПЕРЕЛІК  
природних об'єктів, які оголошуються  
заказниками та пам'ятниками природи місцевого значення

Назва об'єкта	Місце розташування об'єкта	Площа (га)	Власники або користувачі природних об'єктів (погодження)	Коротка характеристика об'єкта
12. Лісовий заказник місцевого значення «Межигірсько-Пуща-Водицький»	Комунальне підприємство «Святошинське лісопаркове господарство», Межигірське лісництво, кв. 3-10, 11 (вид. 1-10, 13-15, 20, 21, 24, 25, 26, 29, 30, 31), 13-22, 23 (вид. 1, 2, 4-8, 10, 13, 14, 16, 18-20, 27, 28), 24 (вид. 1-4, 6, 7, 10, 11, 14-17), 25, 30-33, 34 (вид. 1-5, 8, 9, 11-21), 36 (вид. 1-3, 5, 6, 13, 14), 51-58, 70-76, 88-91, 99-101, 107, 108 (вид. 1, 7, 8, 10, 12), 112-114, 115 (вид. 1, 3-7, 11-19), 116 (вид. 1, 2, 8, 22, 23), 117 (вид. 1-3, 10-15), 118 (вид. 3, 4, 6, 7), Пуща-Водицьке лісництво, кв. 2, 3, 9-12, 20-26, 38-44, 56-62, 73-76, 78, 90.	2139,2	Комунальне підприємство «Святошинське лісопаркове господарство»  (лист від 29.03.2016 № 205)	Цілісний лісовий масив, у якому переважають цінні високобонітетні сосново-дубові насадження природного та штучного походження

Київський міський голова

В. Кличко

## Зауваження

до проекту рішення Київської міської ради «Про збільшення території лісового заказника місцевого значення «Межигірсько-Пуща-Водицький»

Проектом рішення передбачається внести зміни до Переліку природних об'єктів, які оголошуються заказниками та пам'ятками природи місцевого значення, затвердженого рішенням Київської міської ради від 24 жовтня 2012 року № 96/256.

Змінами пропонується збільшити територію лісового заказника місцевого значення «Межигірсько-Пуща-Водицький».

Відповідно до статті 53 Закону України «Про природно-заповідний фонд» рішення про організацію чи оголошення територій та об'єктів природно-заповідного фонду місцевого значення та встановлення охоронних зон територій та об'єктів природно-заповідного фонду приймається, зокрема Київською міською радою.

При цьому, статтями 51, 52 Закону України «Про природно-заповідний фонд» визначено, що зазначені рішення приймаються на підставі клопотань про створення чи оголошення територій та об'єктів природно-заповідного фонду (далі – Клопотання), підготовлених та поданих органами центрального органу виконавчої влади в галузі охорони навколишнього природного середовища, науковими установами, природоохоронними громадськими об'єднаннями або іншими заінтересованими підприємствами, установами, організаціями та громадянами.

Клопотання має містити обґрунтування необхідності створення чи оголошення території або об'єкту природно-заповідного фонду певної категорії, характеристику природоохоронної, наукової, естетичної та іншої цінності природних комплексів та об'єктів, що пропонуються для заповідання, відомості про місцезнаходження, розміри, характер використання, власників та користувачів природних ресурсів, а також відповідний картографічний матеріал.

Крім того, Клопотання про необхідність створення чи оголошення територій та об'єктів природно-заповідного фонду місцевого значення підлягає попередньому розгляду органами центрального органу виконавчої влади в галузі охорони навколишнього природного середовища на місцях.

У разі схвалення Клопотань органами центрального органу виконавчої влади в галузі охорони навколишнього природного середовища на місцях, проводиться їх погодження з власниками та первинними користувачами природних ресурсів у межах територій, рекомендованих для заповідання.

На підставі результатів погодження Клопотань органи центрального органу виконавчої влади в галузі охорони навколишнього природного середовища на місцях забезпечують розробку спеціалізованими проектними та науковими установами проектів створення регіональних ландшафтних парків, заповідних урочищ, а також заказників, пам'яток природи та парків-пам'яток садово-паркового мистецтва місцевого значення.

Статтю 54 Закону України «Про природно-заповідний фонд» встановлено, що зміна меж, категорії та скасування статусу територій об'єктів природно-заповідного фонду проводиться відповідно до статей 51 - 53 цього

Закону за погодженням з центральним органом виконавчої влади в галузі охорони навколишнього природного середовища на підставі відповідного експертного висновку.

В той же час слід зауважити, що до проекту рішення не додано документів, які підтверджують дотримання процедури попереднього розгляду та погодження клопотання щодо розширення території лісового заказника місцевого значення «Межигірсько-Пуща-Водицький», наданого комунальним підприємством «Святошинське лісопаркове господарство», а також розробку відповідного проекту створення (розширення) території лісового заказника місцевого значення «Межигірсько-Пуща-Водицький».

Крім того, клопотання щодо розширення території лісового заказника місцевого значення «Межигірсько-Пуща-Водицький», надане комунальним підприємством «Святошинське лісопаркове господарство», не містить повного обсягу інформації, визначеної статтею 52 Закону України «Про природно-заповідний фонд», зокрема щодо наявності (відсутності) власників та користувачів природних ресурсів.

Проект рішення також містить недоліки щодо дотримання вимог юридичної техніки.

Заступник керівника апарату –  
начальник юридичного управління



Л. Верес

УКРАЇНА  
КО «Київзеленбуд»

КОМУНАЛЬНЕ ПІДПРИЄМСТВО  
«СВЯТОШИНСЬКЕ ЛІСОПАРКОВЕ ГОСПОДАРСТВО»

р/рахунок 26003052618280  
«ПАТ КБ ПРИВАТБАНК»  
МФО 320649  
Інд. под. №033596826576  
[cityforest@ukr.net](mailto:cityforest@ukr.net)

ЄДРПОУ 03359687  
Свідоцтво № 36343640  
03680, м. Київ  
вул. Святошинська, 24  
тел. факс /044/ 452-63-40

Від 29.03 2016 року № 205  
на № 064/43/ф від 23.03.2016 року

Заступнику начальника управління  
екології та природних ресурсів  
Департаменту міського благоустрою  
та збереження природного  
середовища - начальнику відділу  
регулювання зелених насаджень  
**Королю О.В.**


Шановний Олексію Валентиновичу!

В доповнення до листа вих. № 195 від 24.03.2016 комунальне підприємство "Святошинське лісопаркове господарство" надає відповідно до Вашого доручення від 23.03.2016 року № 064/43/ф Клопотання щодо розширення території лісового заказника місцевого значення "Межигірсько-Пуща-Водицький"..

Додаток:

1. Клопотання щодо розширення території лісового заказника місцевого значення "Межигірсько-Пуща-Водицький" - на 3 арк.
2. Копія матеріалів лісовпорядкування 2000 року (таксаційний опис, витяг з планшету №11) кварталу 108 Межигірського лісництва - на 4 арк.
3. Копія матеріалів лісовпорядкування 2010 року (таксаційний опис, витяг з планшету №10) кварталу 108 Межигірського лісництва - на 4 арк.

**З повагою,  
в.о. директора**



**Боярчук В.Б.**



## КЛОПОТАННЯ

щодо розширення території лісового заказника місцевого значення  
"Межигірсько-Пуща-Водицький"

Лісовий заказник місцевого значення "Межигірсько-Пуща-Водицький" (далі - заказник) оголошено рішенням Київської міської ради від 27.10.2005 року № 255/3716 (зі змінами згідно рішення КМР від 28.05.2009 року № 531/1587). на загальній площі 2130,00 га. Розташований в Оболонському районі міста Києва в межах балансових територій комунального підприємства.

Відноситься до природно-заповідного фонду України, охороняється як національне надбання, унікальний природний комплекс, відносно якого встановлюється особливий режим охорони, відтворення і використання.

Розташований на території Межигірського та Пуща-Водицького лісництва комунального підприємства "Святошинське лісопаркове господарство" в Оболонському районі міста Києва. До складу заказника входять наступні лісові квартали та виділи:

**Межигірське лісництво:** кв. 3-10, 11 (крім ділянки площею 0,47 га у виділах 7,8 та виділів 12,13,18,19,20,21,26,27,31,32,33), 13-18,19-22,23 (крім виділів 4,5,12,15,16,17,20-22,23,27-32 та ділянки площею 0,30 га у виділі 19), 24 (крім виділів 9,13,14,17,18), 25, 30-33, 34 (крім виділів 6,7,10), 36 (крім виділів 5,6,9-21), 51-58, 70-76, 88-91, 99-101, 107 (крім ділянки площею 0,1 га у виділі 29), 112 (крім ділянки площею 0,05 га у виділі 8), 113, 114, 115 (крім ділянки площею 5,2 га у виділах 2,8,7,9). 116 (виділи 1,2,8,22,23), 117 (виділи 1-3, 10-15), 118 (виділи 4,5, крім ділянки площею 0,02 га у виділі 5).

**Пуща-Водицьке лісництво:** кв. 2, 3, 9-12, 20-26, 38-44, 56-62, 73-76, 78, 90.

Після проведення планового лісовпорядкування 2010 року нумерація виділів заказника була змінена і представлена у наступному:

**Межигірське лісництво:** кв. 3-10;11 (вид. 1-10; 13-15; 20;21;24;25;26;29;30;31), 13-22; 23 (вид. 1;2;4-8;10;13;14;16;18-20;27;28), 24 (вид. 1-4;6;7;10;11;14-17), 25;30-33;34 (вид. 1-5;8;9;11-21), 36 (вид. 1-3; 5;6;13;14), 51-58; 70-76; 88-91; 99-101; 107;112-114; 115 (вид. 1;3-7;11-19), 116 (вид. 1;2;8;22;23), 117 (вид. 1-3; 10-15), 118 (вид. 3;4;6;7) - на площі 1352,00 га.

**Пуща-Водицьке лісництво:** кв. 2;3;9-12;20-26;38-44;56-62;73-76;78;90 - на площі 778,00 га.

Земельна ділянка лісового фонду оголошена заказником для збереження та охорони змішаних насаджень сосни та дуба з багатим підліском, представлена чагарниковими породами в яких переважають ліщина і ірга та різноманітним трав'янистим покривом, що охороняється на території м. Києва.

Основним завданням заказника є збереження цінних представників рослинного та тваринного світу, а також сприяння розвитку екологічної освіти серед населення.

На території заказника забороняється діяльність, що суперечить його цільовому призначенню і загрожує збереженню природного комплексу, а саме:

- меліоративні та будь-які роботи, що можуть призвести до зміни гідрологічного та гідрохімічного режимів території заказника;
- будь-яке будівництво, не пов'язане з охороною його території;
- лісовідновні рубки;
- розсліду вальні, підривні роботи, розробка всіх видів корисних копалин, будь-яке порушення ґрунтового покриву та форм рельєфу тощо;
- турбування, знищення та відлов всіх видів тварин, що мешкають у заказнику, пошкодження їхніх жител, нір, гнізд інших сховищ та домівок;
- усі види полювання, а також знаходження на території заказника з будь-якими видами вогнепальної зброї та знаряддями ловлі тварин, недозволеними до використання знаряддями вилову риб (або інших об'єктів водного промислу);
- будь-яке забруднення та засмічення території заказника, або його водних об'єктів;
- збір рідкісних видів рослин, їх квітів та плодів;
- організація таборів, місць відпочинку та купання, стоянок автотранспорту, розведення вогнищ поза межами місць спеціального відведених для цього;
- інші види робіт, що можуть призвести до порушення природних зв'язків та ходу природних процесів, втрати природоохоронної, наукової, естетичної та іншої цінності заказника, що охороняється.

На території заказника, в установленому порядку, дозволяється використання території в освітньо-виховних цілях, відповідно до встановленого порядку, а також проведення санітарних та протипожежних заходів.

Охорона території заказника покладається на лісову охорону Святошинського лісопаркового господарства, основним завданням якої є :

- забезпечення додержання режиму охорони території заказника;
- попередження та припинення порушень природоохоронного законодавства на території заказника, тощо.


Контроль за додержанням режиму території заказника здійснюється управлінням екології та природних ресурсів виконавчого органу Київської міської ради (КМДА) та іншими спеціально уповноваженими державними органами.

Територія кварталу 108 Межигірського лісництва примикає до заказника місцевого значення "Межигірсько-Пуца-Водицький" та представляє собою типові ділянки лісового фонду, які за своїм породним, ґрунтовим,

гідрологічним та іншим складом не відрізняються від лісових ділянок, які включені в заповідання до заказника.

З метою забезпечення збереження та охорони змішаних насаджень сосни та дуба з багатим підліском, представлених чагарниковими породами в яких переважають ліщина, ірга та різноманітним трав'янистим покривом, що охороняється на території м. Києва та з метою попередження відчуження та забудови земель лісгосподарського призначення пропонуємо включити до складу заказника місцевого значення "Межигірсько-Пуца-Водицький" частину території Кварталу 108 Межигірського лісництва, а саме: виділ 1 площею 1,3 га, виділ 7 площею 7,2 га, виділ 8 площею 0,4 га, виділ 10 площею 0,2 га, виділ 12 площею 0,1 га.

В.о. директора



Боярчук В.Б.

КИЇВСЬКА ОБЛАСТЬ  
0  
СВЯТОШИНСЬКЕ ЛІСОПАЇКОВЕ ГОСПОДАРСТВО  
МЕЖИГІРСЬКЕ ЛІСНИЦТВО

ТАКСАЦІЙНИЙ ОПИС ЗЕМЕЛЬНИХ ДІЛЯНОК ЛІСОВОГО ФОНДУ  
ЗА СТАНОМ НА 01.01.2002 РОКУ

1.2.3.5

АРКУШ 246  
КВАРТАЛ 108

МЕЖИГІРСЬКЕ ЛІСНИЦТВО КАТЕГОРІЯ ЗАХИСТУ - ЛІСН НАСЕЛЕНИХ ПУНКТІВ

ВИ- : ДІЛ- : ПІД- : ВИ- : ДІЛ- :	ХАРАКТЕРИСТИКА ДЕРЕВ- : СТАНІВ, ПІДРОСТУ, ПІД- : ЛІСКУ, НЕ ВКРИТИХ ЛІ- : СОВОЮ РОСЛИННІСТЮ І : НЕЛІСОВИХ ЗЕМЕЛЬ, ДС- : ДАТКОВІ ВІДОМОСТІ	В.ЕЛЕ- : Е.МЕНТ- : М.ЛІС- : С. :	ВІК- : РС- : МІВ : М :	ДІА- : СО- : ТА, : М :	ГРУ- : КЛАС- : МІ- : КУ : ТУ :	ТИП : ЛІ- : СУ : (ТЛУ) : :	ПОБ- : НО- : ТА : ТА : КУБ.М : КУБ.М :	ЗАПАС ДЕРЕВИНИ : * : ДІ- : НО- : В.Т.Ч. : ВНХ : ДОВИКИ : ДЕ- : ПОРОДАМИ : РЕВ :	ГОСПОДАРСЬКИЙ : ЗАХІД
--	---	---	---------------------------------	---------------------------------	--	--	---	--	--------------------------

1	1.5	ЛІСОВІ КУЛЬТУРИ 10С3	1	С3	46	19	22	4	1А	В2ДС	0.75	262	0.42	
РЕКРЕАЦІЙНА ХАРАКТЕРИСТИКА: ЗАКРИТІ ПРОСТОРИ-ДЕРЕВОСТАНИ ГОРИЗОНТАЛЬНОЇ ЗІМКНУТОСТІ, 3 КЛАС ЕСТЕТИЧНОЇ ОЦІНКИ, 1 КЛАС ПІШОХІДНОЇ ДОСТУПНОСТІ, МОЖЛИВИЙ ЛЮБИТЕЛЬСЬКИЙ ЗБІР ЯГІД, РЕКРЕАЦІЙНА ОЦІНКА - ВИСОКА, 3 КЛАС СТІЙКОСТІ, 2 СТАДІЯ ДИГРЕСІЇ														
2	1.1	БІЛІДПШЕРЛЯЗЛІВЛЯЧІРРБ	1	КЛЯ	42	18	22	6	2	В2ДС	0.62	152	0.17	0.27 32
		ЛПШ			42	17	22							0.22 72
		БГЛ			42	17	22							0.22 42
		ЯЗЛ			42	17	22							0.22 42
		ВЛЧ			42	18	22							0.22 72
		БРБ			42	22	22							0.22 12
КЛЯ,БГЛ,ВЛЧ,БРБ - ВЕГЕТАТИВНОГО ПОХОДЖЕННЯ РЕКРЕАЦІЙНА ХАРАКТЕРИСТИКА: ЗАКРИТІ ПРОСТОРИ-ДЕРЕВОСТАНИ ГОРИЗОНТАЛЬНОЇ ЗІМКНУТОСТІ, 2 КЛАС ЕСТЕТИЧНОЇ ОЦІНКИ, 1 КЛАС ПІШОХІДНОЇ ДОСТУПНОСТІ, МОЖЛИВИЙ ЛЮБИТЕЛЬСЬКИЙ ЗБІР ЯГІД, РЕКРЕАЦІЙНА ОЦІНКА - ВИСОКА, 2 КЛАС СТІЙКОСТІ, 2 СТАДІЯ ДИГРЕСІЇ														
3	0.3	ЛІСОВІ КУЛЬТУРИ 10С3	1	С3	39	17	22	3	1	В2ДС	0.72	232	0.27	
РЕКРЕАЦІЙНА ХАРАКТЕРИСТИКА: ЗАКРИТІ ПРОСТОРИ-ДЕРЕВОСТАНИ ГОРИЗОНТАЛЬНОЇ ЗІМКНУТОСТІ, 3 КЛАС ЕСТЕТИЧНОЇ ОЦІНКИ, 1 КЛАС ПІШОХІДНОЇ ДОСТУПНОСТІ, МОЖЛИВИЙ ЛЮБИТЕЛЬСЬКИЙ ЗБІР ЯГІД, РЕКРЕАЦІЙНА ОЦІНКА - ВИСОКА, 3 КЛАС СТІЙКОСТІ, 2 СТАДІЯ ДИГРЕСІЇ														
4	0.3	ДЕКОРАТИВНА ГАЛЯВИНА 10КЛС		С3					1	В2ДС				
РЕКРЕАЦІЙНА ХАРАКТЕРИСТИКА: ВІДКРИТІ ПРОСТОРИ БЕЗ ДЕРЕВ, 2 КЛАС ЕСТЕТИЧНОЇ ОЦІНКИ, 1 КЛАС ПІШОХІДНОЇ ДОСТУПНОСТІ, НАЯВНІСТЬ ЕЛЕМЕНТІВ БЛАГОУСТРІЯ, РЕКРЕАЦІЙНА ОЦІНКА - ВИСОКА, 3 КЛАС СТІЙКОСТІ, 2 СТАДІЯ ДИГРЕСІЇ														
5	0.5	ЛІСОВІ КУЛЬТУРИ 10С3	1	С3	39	20	22	3	1Б	В2ДС	0.82	332	2.81	
РЕКРЕАЦІЙНА ХАРАКТЕРИСТИКА: ЗАКРИТІ ПРОСТОРИ-ДЕРЕВОСТАНИ ГОРИЗОНТАЛЬНОЇ ЗІМКНУТОСТІ, 3 КЛАС ЕСТЕТИЧНОЇ ОЦІНКИ, 1 КЛАС ПІШОХІДНОЇ ДОСТУПНОСТІ, МОЖЛИВИЙ ЛЮБИТЕЛЬСЬКИЙ ЗБІР ЯГІД, РЕКРЕАЦІЙНА ОЦІНКА - ВИСОКА, 3 КЛАС СТІЙКОСТІ, 2 СТАДІЯ ДИГРЕСІЇ														
6	0.3	ЛІСОВІ КУЛЬТУРИ 10КЛС	1	КЛС	39	18	22	3	1А	В2ДС	0.62	142	0.24	
РЕКРЕАЦІЙНА ХАРАКТЕРИСТИКА: ЗАКРИТІ ПРОСТОРИ-ДЕРЕВОСТАНИ ГОРИЗОНТАЛЬНОЇ ЗІМКНУТОСТІ, 2 КЛАС ЕСТЕТИЧНОЇ ОЦІНКИ, 1 КЛАС ПІШОХІДНОЇ ДОСТУПНОСТІ, МОЖЛИВИЙ ЛЮБИТЕЛЬСЬКИЙ ЗБІР ЯГІД, РЕКРЕАЦІЙНА ОЦІНКА - ВИСОКА, 2 КЛАС СТІЙКОСТІ, 2 СТАДІЯ ДИГРЕСІЇ														
7	0.1	ДЕКОРАТИВНА ГАЛЯВИНА 10КЛС		С3					1	В2ДС				
РЕКРЕАЦІЙНА ХАРАКТЕРИСТИКА: ВІДКРИТІ ПРОСТОРИ БЕЗ ДЕРЕВ, 2 КЛАС ЕСТЕТИЧНОЇ ОЦІНКИ, 1 КЛАС ПІШОХІДНОЇ ДОСТУПНОСТІ, МОЖЛИВИЙ ЛЮБИТЕЛЬСЬКИЙ ЗБІР ЯГІД, РЕКРЕАЦІЙНА ОЦІНКА - ВИСОКА, 3 КЛАС СТІЙКОСТІ, 2 СТАДІЯ ДИГРЕСІЇ														
8	0.2	ДЕКОРАТИВНА ГАЛЯВИНА 10КЛС		С3					1	В2ДС				
РЕКРЕАЦІЙНА ХАРАКТЕРИСТИКА: ВІДКРИТІ ПРОСТОРИ БЕЗ ДЕРЕВ, 2 КЛАС ЕСТЕТИЧНОЇ ОЦІНКИ, 1 КЛАС ПІШОХІДНОЇ ДОСТУПНОСТІ, МОЖЛИВИЙ ЛЮБИТЕЛЬСЬКИЙ ЗБІР ЯГІД, РЕКРЕАЦІЙНА ОЦІНКА - ВИСОКА, 3 КЛАС СТІЙКОСТІ, 2 СТАДІЯ ДИГРЕСІЇ														

ПРОРІДЖУВАННЯ ЛАНДШ.  
10%

МЕЖИГІРСЬКЕ ЛІСНИЦТВО КАТЕГОРІЯ ЗАХИСНОСТІ - ЛІСИ НАСЕЛЕНИХ ПУНКТІВ

АРКУШ 249  
КВАРТАЛ 128

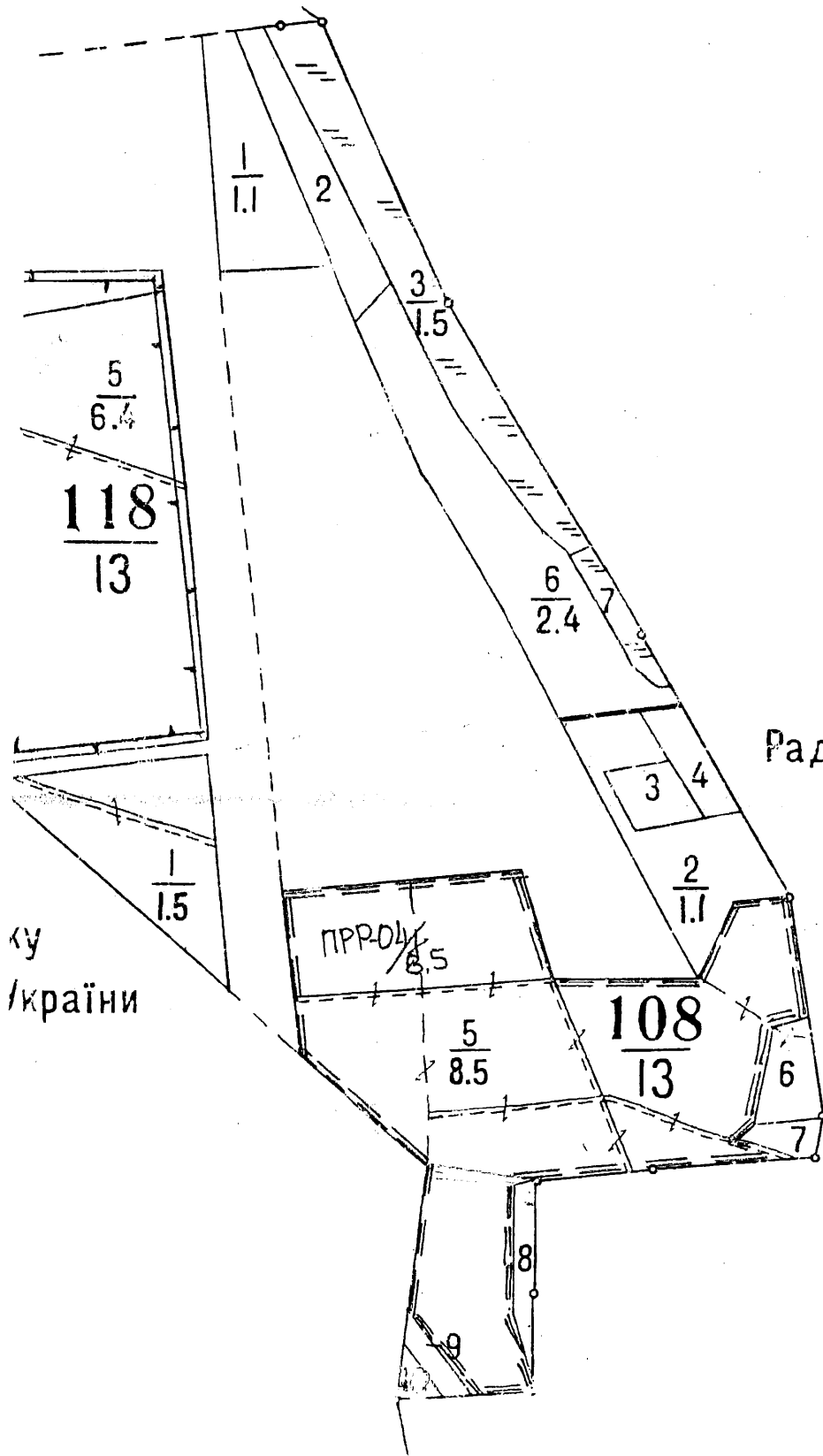
ВИ- ДІЛ- ВИ- ДІЛ	ХАРАКТЕРИСТИКА ДЕРЕВО- СТАНІВ, ПІДРОСТУ, БІД- ЛІСКУ, НЕ ВКРИТИХ ЛІ- ССОВОЇ РОСЛИННОСТІ І НЕЛІСОВИХ ЗЕМЕЛЬ, ЛС- ДАТКОВІ БІДНОСТІ	ВІК, РІВЕНТ, УВІСІ	РІ- РО- МІ	ДІА- МЕТР, СМ	ПЛО- ЩА М	КЛАС- ТИК БО- СІ- ТЕ- СТУ	ПОВ- НО- ТА (ТІВ)	ЗАПАС ДЕРЕВИНИ	ДИ- ЛО- ВІХ- ДЕ- РЕВ:
9	2.1 ЛІНІЯ ЕЛЕКТРОМЕРЕЖІ ШИРИНА - 8 М, ПРЯЖИВІСТЬ - 0.1 КМ, ПЛОЩА ЧИСТА								
12	2.1 ЛІСОВІ КУЛЬТУРИ ВАНЕЗСЗ	1 АВЕ СЗ	46 18 46 19	18 22	6	1	ВЗДС 2.72	182 2.22	2.22 40 95

ГОСПОДАРСЬКА  
ЗАХІД

РЕКРЕАЦІЙНА ХАРАКТЕРИСТИКА: ЗАКРИТІ ПРСТОРИ-ДЕРЕВОСТАНИ ГОРИЗОНТАЛЬНОЇ ЗІМКНУТОСТІ,  
2 КЛАС ЕСТЕТИЧНОЇ ОЦІНКИ, 1 КЛАС ПІДОХІДНОЇ ДОСТУПНОСТІ, МОЖЛИВИЙ ЛКВИТЕЛЬСЬКИЙ ЗБІР ЯГІД,  
РЕКРЕАЦІЙНА ОЦІНКА - ВИСОКА, 2 КЛАС СТІЙКОСТІ, 1 СТАДІЯ ВИГРЕСІІ

- 11 2.3 ГРУНТОВА ДОРОГА  
ШИРИНА - 4 М, ПРЯЖИВІСТЬ - 2.8 КМ, СТАН ЗАДОВІЛЬНИЙ, КАТЕГОРІЯ - 5  
ДОРОГА ЛІСОГОСПОДАРСЬКОГО ПРИЗНАЧЕННЯ
  - 12 2.1 СТЕЖКА  
ШИРИНА - 1 М, ПРЯЖИВІСТЬ - 2.3 КМ, ПЛОЩА ЧИСТА
  - 13 2.1 ПРСІНА КВАРТАЛЬНА  
ШИРИНА - 2 М, ПРЯЖИВІСТЬ - 2.1 КМ, ПЛОЩА ЧИСТА
- РАЗОМ ПО КАТЕГОРІІ ЗАХИСНОСТІ І ПО КВАРТАЛІ  
13.2

Плакшет 10



Радгосп ім. Ватутіна

ку  
/країни

СВЯТОШИНСЬКЕ ЛІСОПАРКОВЕ ГОСПОДАРСТВО  
Межгірське лісництво

ТАКСАЦІЙНИЙ ОПИС ЗЕМЕЛЬНИХ ДІЛЯНОК ЛІСОВОГО ФОНДУ  
за станом на 01.01.2010 року



Ви-діл, під-ви-діл	Пло-ща, га	Характеристика дерево-станів, підросту, під-ліску, не вкритих лі-совою рослинністю і нелісових земель, до-даткові відомості	Яр-менту	Еле-менту лісу	Вік, років	Ви-со-та, м	Діа-метр, см	Гру-па ви-ку	Клас бо-ні-те-ту	Тип лі-су (ТЛУ)	Пов-но-та	Запас деревини			% ді-ло-вих де-рев	Господарський захід
												на 1 га, куб.м	на ви-ділі, тис. куб.м	в т.ч. за скла-довими породами		

1.3	ЛІСОВІ КУЛЬТУРИ 10СЗ	1	СЗ	56	23	24	4	1А	В2ДС	0.75	340	0.44				
Рекреаційна характеристика: ЗАКРИТІ ПРОСТОРИ-ДЕРЕВОСТАНИ ГОРИЗОНТАЛЬНОЇ ЗІМКНУТОСТІ, 3 КЛАС ЕСТЕТИЧНОЇ ОЦІНКИ, 1 КЛАС ПІШОХІДНОЇ ДОСТУПНОСТІ, МОЖЛИВИЙ ЛЮБИТЕЛЬСЬКИЙ ЗВІР ЯГІД, рекреаційна оцінка - ВИСОКА, 3 КЛАС СТІЙКОСТІ, 2 СТАДІЯ ДИГРЕСІЇ																
2	0.1 СТОЯНКА ТРАНСПОРТУ ПОДИНОКІ ДЕРЕВА 10СЗ		СЗ	50	21	24						5				
Рекреаційна характеристика: ВІДКРИТІ ПРОСТОРИ З ПОДИНОКИМИ ДЕРЕВАМИ, 2 КЛАС ЕСТЕТИЧНОЇ ОЦІНКИ																
3	0.1 СТОЯНКА ТРАНСПОРТУ ПОДИНОКІ ДЕРЕВА 10СЗ		СЗ	50	21	24						5				
Рекреаційна характеристика: ВІДКРИТІ ПРОСТОРИ З ПОДИНОКИМИ ДЕРЕВАМИ, 2 КЛАС ЕСТЕТИЧНОЇ ОЦІНКИ																
4	1.0 5КЛЯ1ЛПШ1ВГЛ1ЯЗЛ1ВЛЧ1ВРБ	1	КЛЯ	50	21	24	7	1	В2ДС	0.65	200	0.20	0.10	30		
			ЛПШ	50	20	24							0.02	70		
			ВГЛ	50	20	24							0.02	40		
			ЯЗЛ	50	21	24							0.02	40		
			ВЛЧ	50	21	24							0.02	50		
			ВРБ	50	24	24							0.02	10		
КЛЯ,ВГЛ,ВЛЧ,ВРБ - вегетативного походження																
Рекреаційна характеристика: ЗАКРИТІ ПРОСТОРИ-ДЕРЕВОСТАНИ ГОРИЗОНТАЛЬНОЇ ЗІМКНУТОСТІ, 2 КЛАС ЕСТЕТИЧНОЇ ОЦІНКИ, 1 КЛАС ПІШОХІДНОЇ ДОСТУПНОСТІ, МОЖЛИВИЙ ЛЮБИТЕЛЬСЬКИЙ ЗВІР ЯГІД, рекреаційна оцінка - ВИСОКА, 2 КЛАС СТІЙКОСТІ, 2 СТАДІЯ ДИГРЕСІЇ																
0.2	ЛІСОВІ КУЛЬТУРИ 10СЗ	1	СЗ	49	22	26	4	1А	В2ДС	0.70	330	0.07				
Рекреаційна характеристика: ЗАКРИТІ ПРОСТОРИ-ДЕРЕВОСТАНИ ГОРИЗОНТАЛЬНОЇ ЗІМКНУТОСТІ, 3 КЛАС ЕСТЕТИЧНОЇ ОЦІНКИ, 1 КЛАС ПІШОХІДНОЇ ДОСТУПНОСТІ, МОЖЛИВИЙ ЛЮБИТЕЛЬСЬКИЙ ЗВІР ЯГІД, рекреаційна оцінка - ВИСОКА, 3 КЛАС СТІЙКОСТІ, 2 СТАДІЯ ДИГРЕСІЇ																
6	0.8 БОЛОТО ПЕРЕХІДНЕ, рослинність - ОСОКОВО-ГІПНОВА, заростання - ВРБ, 25% ПОДИНОКІ ДЕРЕВА 10ВРБ		ВРБ	30	23	36						35	0.03			
Рекреаційна характеристика: ВІДКРИТІ ПРОСТОРИ БЕЗ ДЕРЕВ, 3 КЛАС ЕСТЕТИЧНОЇ ОЦІНКИ																
7.2	ЛІСОВІ КУЛЬТУРИ 10СЗ	1	СЗ	49	22	26	4	1А	В2ДС	0.75	340	2.45				
Рекреаційна характеристика: ЗАКРИТІ ПРОСТОРИ-ДЕРЕВОСТАНИ ГОРИЗОНТАЛЬНОЇ ЗІМКНУТОСТІ, 3 КЛАС ЕСТЕТИЧНОЇ ОЦІНКИ, 1 КЛАС ПІШОХІДНОЇ ДОСТУПНОСТІ, МОЖЛИВИЙ ЛЮБИТЕЛЬСЬКИЙ ЗВІР ЯГІД, рекреаційна оцінка - ВИСОКА, 3 КЛАС СТІЙКОСТІ, 2 СТАДІЯ ДИГРЕСІЇ																
8	0.4 ЛІСОВІ КУЛЬТУРИ	1	КЛС	49	22	26	4	1А	В2ДС	0.65	200	0.08				

Ви-діл, під-ви-діл	Пло-ща, га	Характеристика дерево-станів, підросту, під-ліску, не вкритих лі-совою рослинністю і нелісових земель, до-даткові відомості	Яр	Еле-менту лісу	Вік, ро-ків	Ви-со-та, м	Діа-метр, см	Гру-па, ви-ку-ту	Клас бо-лі-су (ТЛВ)	Тип лі-су	Пов-но-та	Запас деревини			% ді-ло-вик-де-рев	Господарський захід
												на 1 га, куб.м	на ви-ділі, тис. куб.м	в т.ч. за скла-довими породами		

10КЛС

Рекреаційна характеристика: ЗАКРИТІ ПРОСТОРИ-ДЕРЕВОСТАНИ ГОРИЗОНТАЛЬНОЇ ЗІМКНУТОСТІ, 2 КЛАС ЕСТЕТИЧНОЇ ОЦІНКИ, 1 КЛАС ПІШОХІДНОЇ ДОСТУПНОСТІ, МОЖЛИВИЙ ЛЮБИТЕЛЬСЬКИЙ ЗВІР ЯГІД, рекреаційна оцінка - ВИСОКА, 2 КЛАС СТІЙКОСТІ, 2 СТАДІЯ ДИГРЕСІЇ

9 0.2 ДЕКОРАТИВНА ГАЛЯВИНА СЗ 1 В2ДС  
 Рекреаційна характеристика: ВІДКРИТІ ПРОСТОРИ БЕЗ ДЕРЕВ, 2 КЛАС ЕСТЕТИЧНОЇ ОЦІНКИ, 1 КЛАС ПІШОХІДНОЇ ДОСТУПНОСТІ, МОЖЛИВИЙ ЛЮБИТЕЛЬСЬКИЙ ЗВІР ЯГІД, рекреаційна оцінка - ВИСОКА, 3 КЛАС СТІЙКОСТІ, 2 СТАДІЯ ДИГРЕСІЇ

0.2 ДЕКОРАТИВНА ГАЛЯВИНА СЗ 1 В2ДС  
 Рекреаційна характеристика: ВІДКРИТІ ПРОСТОРИ БЕЗ ДЕРЕВ, 2 КЛАС ЕСТЕТИЧНОЇ ОЦІНКИ, 1 КЛАС ПІШОХІДНОЇ ДОСТУПНОСТІ, МОЖЛИВИЙ ЛЮБИТЕЛЬСЬКИЙ ЗВІР ЯГІД, рекреаційна оцінка - ВИСОКА, 3 КЛАС СТІЙКОСТІ, 2 СТАДІЯ ДИГРЕСІЇ

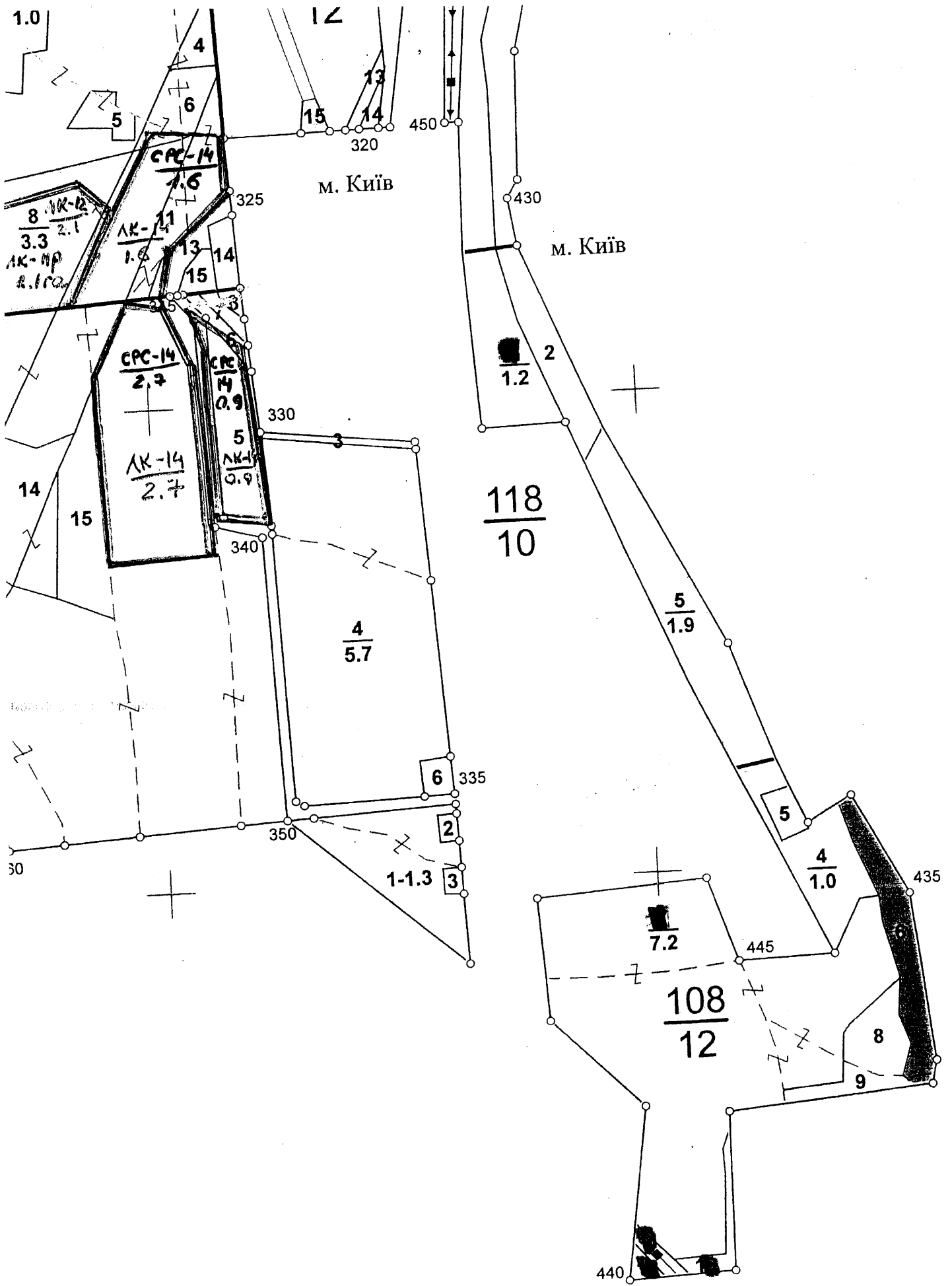
0.1 ЛІНІЯ ЕЛЕКТРОМЕРЕЖІ  
 Ширина - 15 м, протяжність - 0.1 км, площа чиста

0.1 ЛІСОВІ КУЛЬТУРИ 1 АКБ 56 20 22 8 1 В2ДС 0.70 200 0.02 0.02 40  
 8АКБ2СЗ СЗ 56 22 26 95  
 Рекреаційна характеристика: ЗАКРИТІ ПРОСТОРИ-ДЕРЕВОСТАНИ ГОРИЗОНТАЛЬНОЇ ЗІМКНУТОСТІ, 2 КЛАС ЕСТЕТИЧНОЇ ОЦІНКИ, 1 КЛАС ПІШОХІДНОЇ ДОСТУПНОСТІ, МОЖЛИВИЙ ЛЮБИТЕЛЬСЬКИЙ ЗВІР ЯГІД, рекреаційна оцінка - ВИСОКА, 2 КЛАС СТІЙКОСТІ, 1 СТАДІЯ ДИГРЕСІЇ

13 0.2 ГРУНТОВА ДОРОГА  
 Ширина - 4 м, протяжність - 0.6 км, стан задовільний, категорія - 5  
 Лісогосподарського призначення

14 0.1 ПРОСІКА КВАРТАЛЬНА  
 Ширина - 2 м, протяжність - 0.1 км, площа чиста

Разом по кварталу  
 12.0





**Заступник міського голови –  
секретар Київської міської ради**

---


Яловому К.В.  
Бондаренку В.Д.  
Міщенко О.Г.  
Слончаку В.В.

Прошу розглянути проект рішення від 12.07.2016  
№08/231-2966/ПР в установленому порядку.

Дутці Л.Я.

Для контролю за проходженням та тиражування.

Юнаковій С.М.



**В.ПРОКОПІВ**

“12” липня 2016 року  
№ 08/231-2966/ПР



08/231-2966/11P  
18.07.2016

АПАРАТ

**ВИКОНАВЧОГО ОРГАНУ КИЇВСЬКОЇ МІСЬКОЇ РАДИ  
(КИЇВСЬКОЇ МІСЬКОЇ ДЕРЖАВНОЇ АДМІНІСТРАЦІЇ)**

вул. Хрещатик, 36, м. Київ, 01044, приймальня (044) 202-74-66, 202-75-13, факс 202-75-38  
E:mail: kmda@kma.gov.ua Код ЄДРПОУ 37853361

07.07.2016 № 009-153р

на № \_\_\_\_\_ від \_\_\_\_\_

Заступнику міського голови –  
секретарю Київської ради  
Прокопіву В. В.

Шановний Володимире Володимировичу!

На виконання Регламенту виконавчого органу Київської міської ради (Київської міської державної адміністрації), затвердженого розпорядженням Київської міської державної адміністрації від 08.10.2013 № 1810, надаємо Вам на розгляд та погодження проект рішення Київської міської ради «Про збільшення території лісового заказника місцевого значення «Межигірсько-Пуща-Водицький».

Додаток: проект рішення на 2 арк. в 1 прим., пояснювальна записка на 2 арк. в 1 прим., зауваження юридичного управління апарату виконавчого органу Київської міської ради (Київської міської державної адміністрації) на 2 арк. в 1 прим., пакет документів, наданий комунальним підприємством «Святошинське лісопаркове господарство» на 12 арк. в 1 прим.

З повагою

Виконуючий обов'язки  
керівника апарату

Е. Ситніченко

002762

Фішук  
Мальований 425 41 94

