



38

КИЇВСЬКА МІСЬКА РАДА

XI СЕСІЯ VIII СКЛИКАННЯ

РІШЕННЯ

№ _____

К

Про надання Київському комунальному об'єднанню зеленого будівництва та експлуатації зелених насаджень міста «Київзеленбуд» дозволу на розроблення проекту землеустрою щодо відведення земельної ділянки в постійне користування для експлуатації та обслуговування зелених насаджень загального користування на перетині вул. Пирогівський шлях та вул. Лауреатської у Голосіївському районі міста Києва



201806185

Розглянувши клопотання про надання дозволу на розроблення проекту землеустрою щодо відведення земельної ділянки Київському комунальному об'єднанню зеленого будівництва та експлуатації зелених насаджень міста «Київзеленбуд» на перетині вул. Пирогівський шлях та вул. Лауреатської у Голосіївському районі міста Києва та додані документи, керуючись статтями 9, 123 Земельного кодексу України, Законом України «Про внесення змін до деяких законодавчих актів України щодо розмежування земель державної та комунальної власності», пунктом 34 частини першої статті 26 Закону України «Про місцеве самоврядування в Україні», Київська міська рада

ВИРІШИЛА:

1. Надати Київському комунальному об'єднанню зеленого будівництва та експлуатації зелених насаджень міста «Київзеленбуд» дозвіл на розроблення проекту землеустрою щодо відведення земельної ділянки орієнтовною площею 0,30 га в постійне користування для експлуатації та обслуговування зелених

насаджень загального користування на перетині вул. Пирогівський шлях та вул. Лауреатської у Голосіївському районі міста Києва за рахунок земель комунальної власності територіальної громади міста Києва згідно з план-схемою (додаток до рішення) (справа № 201806185).

2. Контроль за виконанням цього рішення покласти на постійну комісію Київської міської ради з питань містобудування, архітектури та землекористування.

Київський міський голова

Віталій КЛИЧКО

ПОДАННЯ:

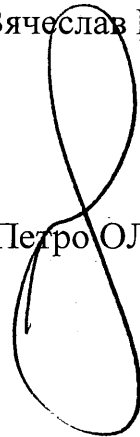
Заступник голови Київської міської
державної адміністрації



Вячеслав НЕПОП

Директор Департаменту земельних ресурсів
виконавчого органу Київської міської ради
(Київської міської державної адміністрації)

Петро ОЛЕНИЧ



Заступник директора Департаменту –
начальник юридичного управління
Департаменту земельних ресурсів
виконавчого органу Київської міської ради
(Київської міської державної адміністрації)




Алла ВАСИЛЕНКО

ПОГОДЖЕНО:

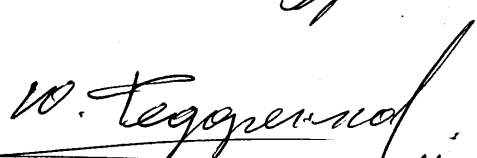
17.03.2021
Постійна комісія Київської міської ради
з питань АРХІТЕКТУРИ, МІСТОБУДУВАННЯ
ТА ЗЕМЕЛЬНИХ ВІДНОСИН

Голова




Михайло ТЕРЕНТІЄВ

Секретар



Юрій ФЕДОРЕНКО

60. Начальник управління правового
забезпечення діяльності
Київської міської ради




Ганна ГАРШИНА
01.04.2021

Постійна комісія Київської міської ради
з питань екологічної політики
09.02.2021
Голова



Деніс Москаль

Секретар



Євгенія Куркова

ПОЯСНЮВАЛЬНА ЗАПИСКА

До справи
№ 201806185

№ ПЗН-13134 від 04.11.2020

до проекту рішення Київської міської ради:

Про надання Київському комунальному об'єднанню зеленого будівництва та експлуатації зелених насаджень міста «Київзеленбуд» дозволу на розроблення проекту землеустрою щодо відведення земельної ділянки в постійне користування для експлуатації та обслуговування зелених насаджень загального користування на перетині вул. Пирогівський шлях та вул. Лауреатської у Голосіївському районі міста Києва



1. Юридична особа:

Назва	<i>Київське комунальне об'єднання зеленого будівництва та експлуатації зелених насаджень міста «Київзеленбуд»</i>
Перелік засновників (учасників) <small>*за даними Єдиного державного реєстру юридичних осіб, фізичних осіб-підприємців та громадських формувань</small>	<i>Київська міська державна адміністрація</i>
Кінцевий бенефіціарний власник (контролер) <small>*за даними Єдиного державного реєстру юридичних осіб, фізичних осіб-підприємців та громадських формувань</small>	<i>відсутній</i>
Клопотання	<i>від 27.10.2020 № 201806185</i>

2. Відомості про земельну ділянку 79:491:0210

Місце розташування (адреса):	<i>м. Київ, р-н Голосіївський, на перетині вул. Пирогівський шлях та вул. Лауреатської</i>
Площа:	<i>0,30 га</i>
Вид та термін користування:	<i>постійне користування</i>
Вид використання:	<i>для експлуатації та обслуговування зелених насаджень загального користування</i>

3. Обґрунтування прийняття рішення.

На клопотання зацікавленої особи відповідно до статей 9, 123 Земельного кодексу України та Порядку набуття прав на землю із земель комунальної власності у місті Києві, затвердженого рішенням Київради від 20 квітня 2017 року № 241/2463, Департаментом земельних ресурсів виконавчого органу Київської міської ради (Київської міської державної адміністрації) розроблено проект рішення Київської міської ради.

4. Мета прийняття рішення.

Метою прийняття рішення є забезпечення реалізації встановленого Земельним кодексом України права особи на оформлення права користування на землю.

5. Особливі характеристики ділянки.

Наявність будівель і споруд на ділянці:	<i>Земельна ділянка вільна від капітальної забудови.</i>
Наявність ДПТ:	<i>Детальний план території відсутній.</i>
Функціональне призначення згідно Генплану:	<i>Відповідно до Генерального плану міста Києва, затвердженого рішенням Київської міської ради від 28 березня 2002 року № 370/1804, земельна ділянка за функціональним призначенням належить до території вулиць і доріг та території громадських будівель та споруд.</i>
Правовий режим:	<i>Земельна ділянка належить до земель комунальної власності територіальної громади міста Києва.</i>
Розташування в зеленій зоні:	<i>Земельна ділянка не входить до зеленої зони.</i>
Інші особливості:	<i>За відомостями Міського земельного кадастру, земельна ділянка входить в межі земельної ділянки (код 79:491:0050), яка обліковується як пам'ятник та земельної ділянки (код 79:491:0052), яка обліковується як землі не надані у власність чи користування.</i>

6. Стан нормативно-правової бази у даній сфері правового регулювання.

Загальні засади та порядок отримання дозволу на розроблення документації із землеустрою визначено статтями 9, 123 Земельного кодексу України.

7. Фінансово-економічне обґрунтування.

Реалізація рішення не потребує додаткових витрат міського бюджету.

8. Прогноз соціально-економічних та інших наслідків прийняття рішення.

Наслідками прийняття розробленого проєкту рішення стане:

- реалізація зацікавленою особою своїх прав щодо використання земельної ділянки.

Доповідач: директор Департаменту земельних ресурсів Петро ОЛЕНИЧ

Директор Департаменту
земельних ресурсів



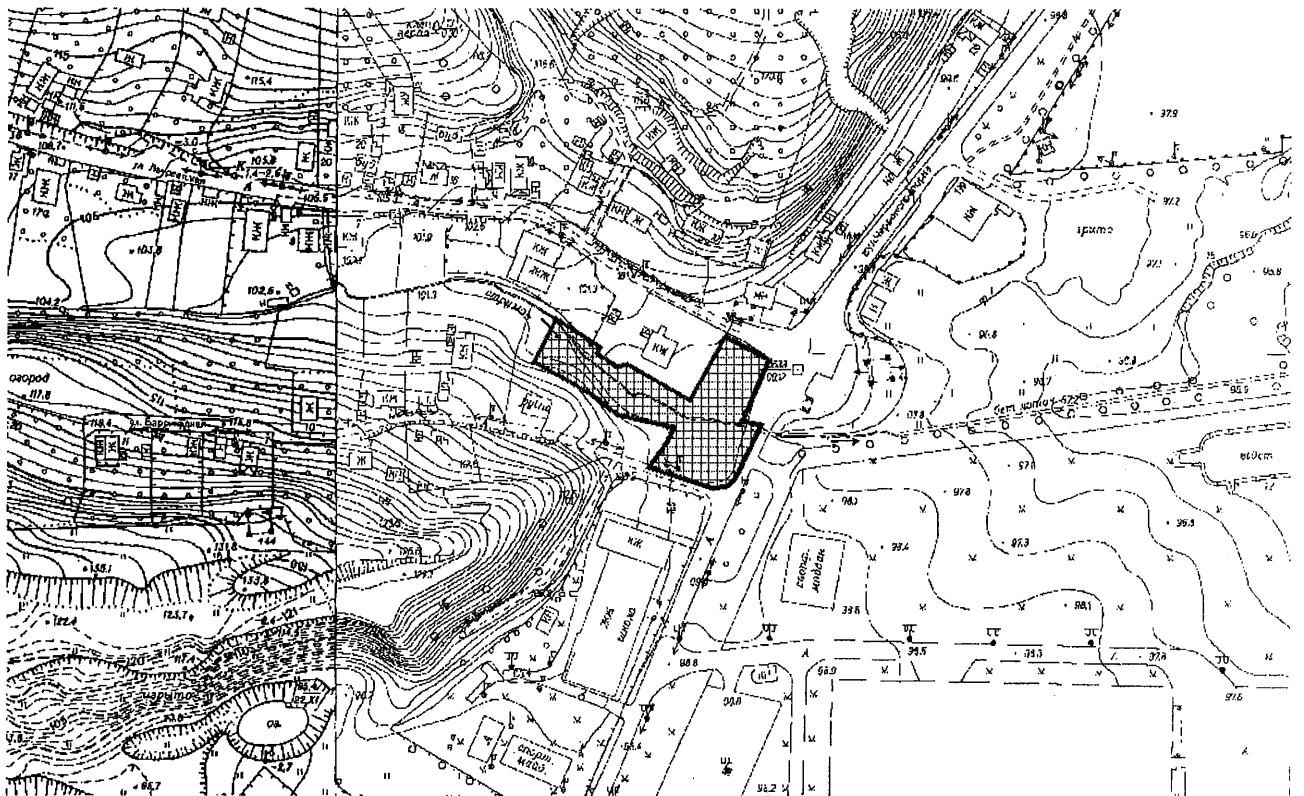
Петро ОЛЕНИЧ



Додаток
до рішення Київської міської ради
від _____ № _____

План-схема
до дозволу на розроблення проєкту землеустрою щодо відведення
земельної ділянки

клопотання	від 27.10.2020 № 201806185
код земельної ділянки	79:491:0210
юридична/фізична особа	Київське комунальне об'єднання зеленого будівництва та експлуатації зелених насаджень міста «Київзеленбуд»
адреса земельної ділянки	м. Київ, р-н Голосіївський, на перетині вул. Пирогівський шлях та вул. Лауреатської
вид землекористування	постійне користування
вид користування земельної ділянки	для експлуатації та обслуговування зелених насаджень загального користування
орієнтовний розмір	0,30 га



Київський міський голова

Віталій КЛИЧКО