



КИЇВСЬКА МІСЬКА РАДА

XI СЕСІЯ VIII СКЛИКАННЯ

РІШЕННЯ

№ _____

Про надання громадянці Прохоренко Олені Михайлівні дозволу на розроблення проєкту землеустрою щодо відведення земельної ділянки у власність для будівництва і обслуговування жилого будинку, господарських будівель і споруд на вул. Андрія Меленського у Голосіївському районі міста Києва



390154589

Розглянувши клопотання про надання дозволу на розроблення проєкту землеустрою щодо відведення земельної ділянки громадянці Прохоренко Олені Михайлівні на вул. Андрія Меленського у Голосіївському районі міста Києва та додані документи, керуючись статтями 9, 118 Земельного кодексу України, Законом України «Про внесення змін до деяких законодавчих актів України щодо розмежування земель державної та комунальної власності», пунктом 34 частини першої статті 26 Закону України «Про місцеве самоврядування в Україні», Київська міська рада

ВИРІШИЛА:

1. Надати громадянці Прохоренко Олені Михайлівні дозвіл на розроблення проєкту землеустрою щодо відведення земельної ділянки орієнтовною площею 0,02 га у власність для будівництва і обслуговування жилого будинку, господарських будівель і споруд на вул. Андрія Меленського у Голосіївському районі міста Києва за рахунок земель комунальної власності територіальної громади міста Києва згідно з план-схемою (додаток до рішення) (справа № 390154589).

2. Контроль за виконанням цього рішення покласти на постійну комісію Київської міської ради з питань містобудування, архітектури та землекористування.

Київський міський голова

Віталій КЛИЧКО

ПОДАННЯ:

Заступник голови Київської міської
державної адміністрації




Вячеслав НЕПОП

Директор Департаменту земельних ресурсів
виконавчого органу Київської міської ради
(Київської міської державної адміністрації)

Петро ОЛЕНИЧ

Заступник директора Департаменту –
начальник юридичного управління
Департаменту земельних ресурсів
виконавчого органу Київської міської ради
(Київської міської державної адміністрації)



Алла ВАСИЛЕНКО

ПОГОДЖЕНО:

Постійна комісія Київської міської ради
з питань містобудування, архітектури
та землекористування

Голова

Олександр МІЩЕНКО

Секретар

Іван КАРТАВИЙ

Начальник управління правового
забезпечення діяльності
Київської міської ради

Ганна ГАРШИНА


ПОЯСНЮВАЛЬНА ЗАПИСКА

До кадастрової справи
№ 390154589

№ ПЗН-13167 від 06.11.2020

до проекту рішення Київської міської ради:

Про надання громадянці Прохоренко Олені Михайлівні дозволу на розроблення проекту землеустрою щодо відведення земельної ділянки у власність для будівництва і обслуговування жилого будинку, господарських будівель і споруд на вул. Андрія Меленського у Голосіївському районі міста Києва



1. Фізична особа:

ПІБ:

Прохоренко Олена Михайлівна

Клопотання:

від 28.10.2020 номер 390154589

2. Відомості про земельну ділянку (№ 90:038:0138):

Місце розташування (адреса):	<i>місто Київ, р-н Голосіївський, вул. Андрія Меленського</i>
Площа:	<i>0,02 га</i>
Вид та термін права:	<i>власність</i>
Вид використання:	<i>для будівництва і обслуговування жилого будинку, господарських будівель і споруд</i>

3. Обґрунтування прийняття рішення.

На клопотання зацікавленої особи відповідно до статей 9, 118 Земельного кодексу України та Порядку набуття прав на землю із земель комунальної власності у місті Києві, затвердженого рішенням Київської міської ради від 20.04.2017 № 241/2463, Департаментом земельних ресурсів виконавчого органу Київської міської ради (Київської міської державної адміністрації) розроблено проект рішення Київської міської ради.

4. Мета прийняття рішення.

Метою прийняття рішення є забезпечення реалізації встановленого Земельним кодексом України права особи на оформлення права власності на землю.

5. Особливі характеристики ділянки.

Наявність будівель і споруд на ділянці:	<i>Земельна ділянка вільна від капітальної забудови.</i>
Наявність ДПТ:	<i>Відповідно до детального плану території селища Чапаєвка, затвердженого рішенням Київської міської ради від 20 грудня 2007 року № 1463/4296 земельна ділянка за функціональним призначенням належить до території житлової садибної забудови (витяг з містобудівного кадастру від 03 листопада 2020 року № 11339/0/12-4/12-03-20).</i>
Функціональне призначення згідно Генплану:	<i>Відповідно до Генерального плану міста, затвердженого рішенням Київської міської ради від 28 березня 2002 року № 370/1804, земельна ділянка за функціональним призначенням належить до території житлової садибної забудови.</i>

Правовий режим:	<i>Земельна ділянка належить до земель комунальної власності територіальної громади міста Києва.</i>
Розташування в зеленій зоні:	<i>Згідно з Програмою розвитку зеленої зони м. Києва до 2010 року та концепції формування зелених насаджень в центральній частині міста, затвердженої рішенням Київської міської ради від 19 липня 2005 року № 806/3381 (зі змінами), зазначена земельна ділянка відноситься до озелених територій загального користування м. Києва, що відповідають типологічним ознакам та планувальним вимогам, існуючий сквер (В сел. Чапаєвка, табл. № 2, площа 4,8 га).</i>
Інші особливості:	<i>За даними Міського земельного кадастру на земельну ділянку зареєстровано клопотання: 676093559, 669200165 громадянина Прохоренка С. Д., 428354867, громадянина Красільнікова Р. Г., К-34341, громадянина Нишпорського Є. О., К-30945, громадянина Подпалова О. А. та справи А-22568, А-24363 громадянки Писаненко А. О.</i>

6. Стан нормативно-правової бази у даній сфері правового регулювання.

Загальні засади та порядок отримання дозволу на розроблення документації із землеустрою визначено статтями 9, 118 Земельного кодексу України.

7. Фінансово-економічне обґрунтування.

Реалізація рішення не потребує додаткових витрат міського бюджету.

8. Прогноз соціально-економічних та інших наслідків прийняття рішення.

Рішення не тягне за собою жодних соціально-економічних та інших наслідків.

Доповідач: директор Департаменту земельних ресурсів Петро ОЛЕНИЧ

Директор Департаменту
земельних ресурсів

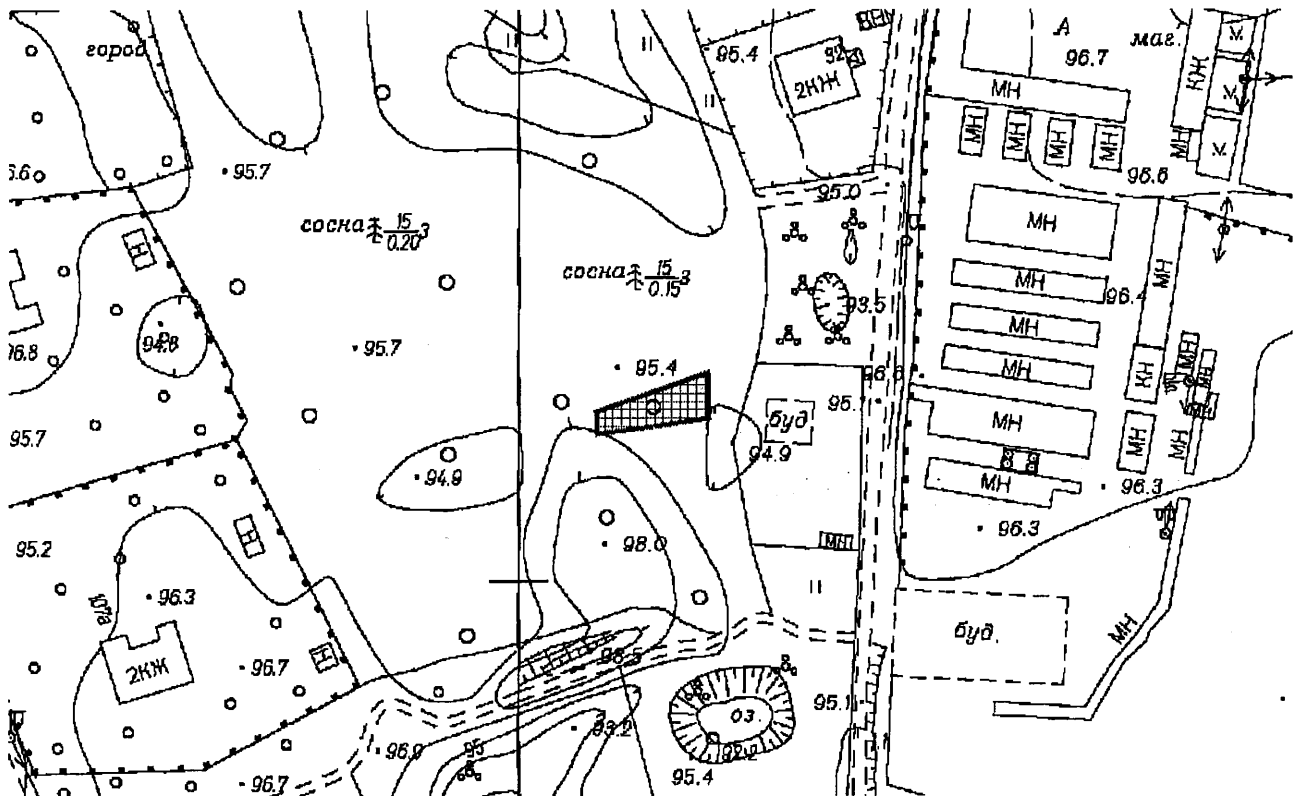
Петро ОЛЕНИЧ




Додаток
до рішення Київської міської ради
від _____ № _____

План-схема
до дозволу на розроблення проєкту землеустрою щодо відведення
земельної ділянки

клопотання	від 28.10.2020 № 390154589
код земельної ділянки	90:038:0138
юридична/фізична особа	Прохоренко Олена Михайлівна
адреса земельної ділянки	м. Київ, р-н Голосіївський, вул. Андрія Меленського
вид землекористування	власність
вид користування земельної ділянки	для будівництва і обслуговування жилого будинку, господарських будівель і споруд
орієнтовний розмір	0,02 га



Київський міський голова

Віталій КЛИЧКО



**Заступник міського голови –
секретар Київської міської ради**

Міщенко О. Г.
Гаршиній Г. А.

Прошу розглянути проект рішення від 19.11.2020
№08/231-2916/ПР в установленому порядку.

Пихтіній О. М.

Для контролю за проходженням та тиражування

Володимир ПРОКОПІВ

“24” листопада 2020 року
№ 08/231 – 2916/ПР

08/231-2916/КР
19.11.2020



УКРАЇНА

ВИКОНАВЧИЙ ОРГАН КИЇВСЬКОЇ МІСЬКОЇ РАДИ
(КИЇВСЬКА МІСЬКА ДЕРЖАВНА АДМІНІСТРАЦІЯ)

ДЕПАРТАМЕНТ ЗЕМЕЛЬНИХ РЕСУРСІВ

вул. Хрещатик, 32-а, м. Київ, 01601 тел. (044) 279 58 72

Контактний центр міста Києва (044) 15 51 E-mail: doc@kyivland.gov.ua Код ЄДРПОУ 26199097

19.11.2020 № 05715-СЛ-13167

Заступнику Київського міського
голови - секретарю Київради
Прокопіву В.В.

Шановний Володимире Володимировичу!

Департамент земельних ресурсів виконавчого органу Київської міської ради (Київської міської державної адміністрації) відповідно до пункту 3 статті 26 Регламенту Київської міської ради, затвердженого рішенням Київської міської ради від 07.07.2016 № 579/579, направляє проект рішення Київської міської ради «Про надання громадянці Прохоренко Олені Михайлівні дозволу на розроблення проекту землеустрою щодо відведення земельної ділянки у власність для будівництва і обслуговування жилого будинку, господарських будівель і споруд на вул. Андрія Меленського у Голосіївському районі міста Києва» (390154589) для подальшого опрацювання.

Додатки:

- проект рішення 390154589 на 3 арк. в 1 примірнику;
- пояснювальна записка 390154589 на 2 арк. в 1 примірнику;
- матеріали супутникової фотозйомки на 1 арк. в 1 примірнику;
- справа-клопотання на арк. в 1 примірнику.

З повагою

Директор

Петро ОЛЕНИЧ