



08/231-2873/17P
04.08.2021

КИЇВСЬКА МІСЬКА РАДА

II СЕСІЯ IX СКЛИКАННЯ

РІШЕННЯ

№ _____

Про надання громадянці Любченко Людмилі Сергіївні дозволу на розроблення проекту землеустрою щодо відведення земельної ділянки у власність для будівництва і обслуговування жилого будинку, господарських будівель і споруд у мікрорайоні Віта-Литовська у Голосіївському районі міста Києва



468012008

Розглянувши клопотання про надання дозволу на розроблення проекту землеустрою щодо відведення земельної ділянки громадянці Любченко Людмилі Сергіївні у мікрорайоні Віта-Литовська у Голосіївському районі міста Києва та додані документи, керуючись статтями 9, 118 Земельного кодексу України, Законом України «Про внесення змін до деяких законодавчих актів України щодо розмежування земель державної та комунальної власності», пунктом 34 частини першої статті 26 Закону України «Про місцеве самоврядування в Україні», Київська міська рада

ВИРІШИЛА:

1. Надати громадянці Любченко Людмилі Сергіївні дозвіл на розроблення проекту землеустрою щодо відведення земельної ділянки орієнтовною площею 0,1000 га у власність для будівництва і обслуговування жилого будинку, господарських будівель і споруд у мікрорайоні Віта-Литовська у Голосіївському районі міста Києва за рахунок земель комунальної власності територіальної громади міста Києва згідно з план-схемою (додаток до рішення) (справа № 468012008).

2. Контроль за виконанням цього рішення покласти на постійну комісію Київської міської ради з питань архітектури, містобудування та земельних відносин.

Київський міський голова

Віталій КЛИЧКО


ПОДАННЯ:

Заступник голови
Київської міської державної адміністрації
з питань здійснення самоврядних повноважень


Петро ОЛЕНИЧ

Директор Департаменту земельних ресурсів
виконавчого органу Київської міської ради
(Київської міської державної адміністрації)


В. Некон


Валентина ПЕЛИХ

Заступник директора Департаменту –
начальник юридичного управління
Департаменту земельних ресурсів
виконавчого органу Київської міської ради
(Київської міської державної адміністрації) /


МАРИЯ ПЕТУРЕНКО
Алла ВАСИЛЕНКО

ПОГОДЖЕНО:

Постійна комісія Київської міської ради
з питань архітектури, містобудування
та земельних відносин

Голова

Михайло ТЕРЕНТЬЄВ

Секретар

Юрій ФЕДОРЕНКО

В.о. начальника управління правового
забезпечення діяльності
Київської міської ради

Валентина ПОЛОЖИШНИК



ПОЯСНЮВАЛЬНА ЗАПИСКА

№ ПЗН-24951 від 21.07.2021

до проекту рішення Київської міської ради:

Про надання громадянці Любченко Людмилі Сергіївні дозволу на розроблення проекту землеустрою щодо відведення земельної ділянки у власність для будівництва і обслуговування жилого будинку, господарських будівель і споруд у мікрорайоні Віта-Литовська у Голосіївському районі міста Києва

До кадастрової справи
№ 468012008



1. Фізична особа:

ПІБ:

Любченко Людмила Сергіївна

Клопотання:

від 06.07.2021 номер 468012008

2. Відомості про земельну ділянку (кадастровий № 8000000000:90:066:0305).

| | |
|------------------------------|---|
| Місце розташування (адреса): | <i>місто Київ, р-н Голосіївський, мікрорайон Віта-Литовська</i> |
| Площа: | <i>0,1000 га</i> |
| Вид та термін права: | <i>власність</i> |
| Вид використання: | <i>для будівництва і обслуговування жилого будинку, господарських будівель і споруд</i> |

3. Обґрунтування прийняття рішення.

На клопотання зацікавленої особи відповідно до статей 9, 118 Земельного кодексу України та Порядку набуття прав на землю із земель комунальної власності у місті Києві, затвердженого рішенням Київської міської ради від 20.04.2017 № 241/2463, Департаментом земельних ресурсів виконавчого органу Київської міської ради (Київської міської державної адміністрації) розроблено проект рішення Київської міської ради.

4. Мета прийняття рішення.

Метою прийняття рішення є забезпечення реалізації встановленого Земельним кодексом України права особи на оформлення права власності на землю.

5. Особливі характеристики ділянки.

| | |
|---|---|
| Наявність будівель і споруд на ділянці: | <i>Земельна ділянка вільна від капітальної забудови.</i> |
| Наявність ДПТ: | <i>Відповідно до детального плану території селища Чапаєвка, затвердженого рішенням Київської міської ради від 20.12.2007 № 1463/4296 земельна ділянка за функціональним призначенням належить до території житлової садибної забудови.</i> |
| Функціональне призначення згідно з Генпланом: | <i>Відповідно до Генерального плану міста, затвердженого рішенням Київської міської ради від 28.03.2002 № 370/1804, земельна ділянка за функціональним призначенням належить до території житлової садибної забудови (витяг з містобудівного кадастру, направлений листом Департаменту містобудування та архітектури виконавчого органу Київської міської ради (Київської</i> |

| | |
|-------------------------------------|--|
| | <i>міської державної адміністрації) від 12.07.2021 № 055-16298).</i> |
| Правовий режим: | <i>Земельна ділянка належить до земель комунальної власності територіальної громади міста Києва.</i> |
| Розташування в зеленій зоні: | <i>Згідно з Програмою розвитку зеленої зони міста Києва до 2010 року та концепції формування зелених насаджень в центральній частині міста, затвердженої рішенням Київради від 19.07.2005 № 806/3381 (зі змінами), зазначена земельна ділянка відноситься до озелених територій, що резервується для розвитку мережі зелених насаджень загального користування (біля села Чапаєвка, табл. 17, площа 69,4 га).</i> |
| Інші особливості: | <p><i>Земельна ділянка, на яку подано клопотання, сформована на підставі проекту землеустрою щодо відведення земельної ділянки гр. Радченко Г.С. та зареєстрована в Державному земельному кадастрі з кадастровим номером 8000000000:90:066:0305 для будівництва і обслуговування жилого будинку, господарських будівель і споруд.</i></p> <p><i>Відповідно до витягу з протоколу № 3/92 засідання постійної комісії Київської міської ради з питань містобудування, архітектури та землекористування від 05.02.2019 проект рішення Київської міської ради «Про передачу громадянці Радченко Галіні Сергіївні у приватну власність земельної ділянки для будівництва і обслуговування жилого будинку, господарських будівель і споруд на вул. Свято-Георгіївській, 33 у Голосіївському районі м. Києва» відхилено.</i></p> <p><i>Зважаючи на положення статті 9 Земельного кодексу України та пункту 34 частини першої статті 26 Закону України «Про місцеве самоврядування в Україні» (щодо обов'язковості розгляду питань землекористування на пленарних засіданнях) вказаний проект рішення направляється для подальшого розгляду Київською міською радою.</i></p> |

6. Стан нормативно-правової бази у даній сфері правового регулювання.

Загальні засади та порядок отримання дозволу на розроблення документації із землеустрою визначено статтями 9, 118 Земельного кодексу України.

7. Фінансово-економічне обґрунтування.


Реалізація рішення не потребує додаткових витрат міського бюджету.

8. Прогноз соціально-економічних та інших наслідків прийняття рішення.

Рішення не тягне за собою жодних соціально-економічних та інших наслідків.

Доповідач: директор Департаменту земельних ресурсів Валентина ПЕЛИХ

Директор Департаменту земельних ресурсів



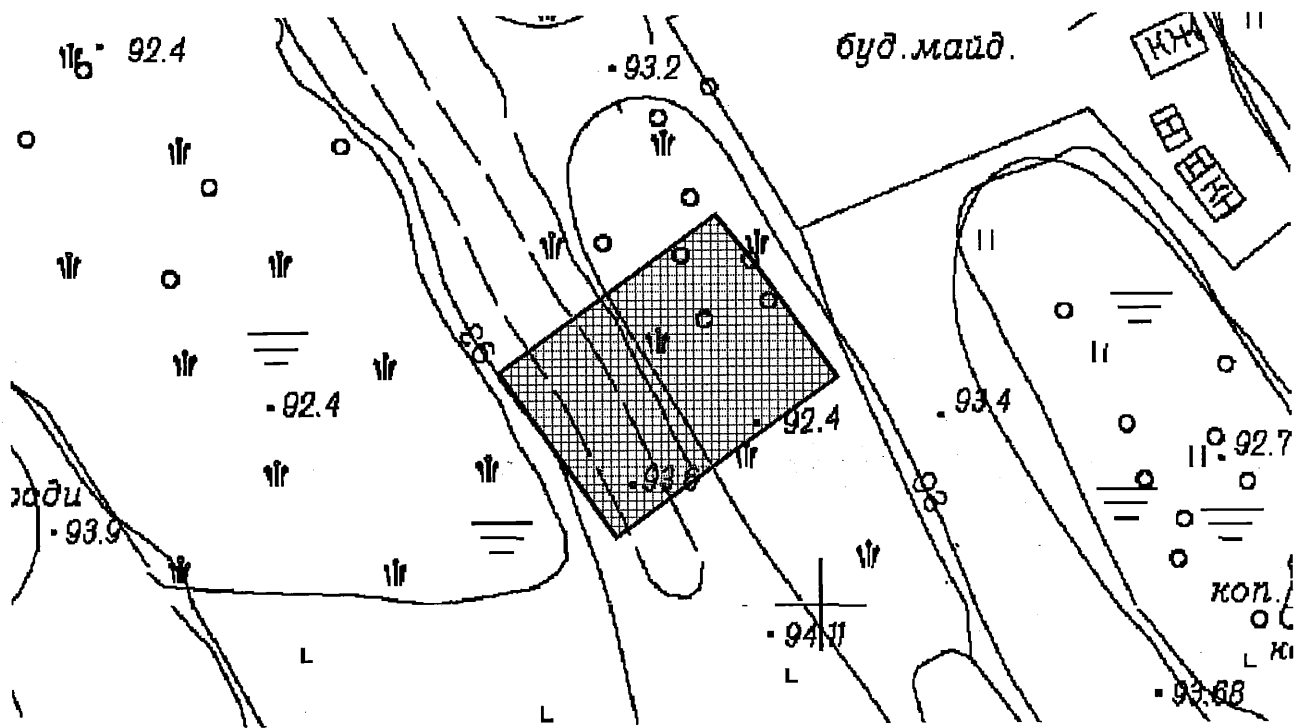
Валентина ПЕЛИХ



Додаток
до рішення Київської міської ради
від _____ № _____

План-схема
до дозволу на розроблення проєкту землеустрою щодо відведення
земельної ділянки

| | |
|-------------------------------------|--|
| клопотання | від 06.07.2021 № 468012008 |
| кадастровий номер земельної ділянки | 8000000000:90:066:0305 |
| фізична особа | Любченко Людмила Сергіївна |
| адреса земельної ділянки | м. Київ, р-н Голосіївський, мікрорайон Віта-Литовська |
| вид землекористування | власність |
| вид користування земельної ділянки | для будівництва і обслуговування жилого будинку, господарських будівель і споруд |
| орієнтовний розмір | 0,1000 га |



Київський міський голова

Віталій КЛИЧКО



**Заступник міського голови –
секретар Київської міської ради**

Терентьєву М.О.

Положишник В.О.

Москалю Р.В.

Прошу розглянути проект рішення від 04.08.2021
№08/231 – 2873/ІР в установленому порядку.

Голдинській О.С.

Для контролю за проходженням та тиражування.

Лантосову Н.О.

Володимир БОНДАРЕНКО

“16” серпня 2021 року
№ 08/231 – 2873/ІР

08/231-2873/MP
04.08.2021



УКРАЇНА

ВИКОНАВЧИЙ ОРГАН КИЇВСЬКОЇ МІСЬКОЇ РАДИ
(КИЇВСЬКА МІСЬКА ДЕРЖАВНА АДМІНІСТРАЦІЯ)

ДЕПАРТАМЕНТ ЗЕМЕЛЬНИХ РЕСУРСІВ

вул. Хрещатик, 32-а, м. Київ, 01601 тел. (044) 279 58 72

Контактний центр міста Києва (044) 15 51 E-mail: doc@kyivland.gov.ua Код ЄДРПОУ 26199097

04.08.2021 № 05715-СЛ-24951

Заступнику міського голови-
секретарю Київської міської ради
Володимиру БОНДАРЕНКУ

Шановний Володимире Володимировичу!

Департамент земельних ресурсів виконавчого органу Київської міської ради (Київської міської державної адміністрації) відповідно до пункту 3 статті 26 Регламенту Київської міської ради, затвердженого рішенням Київської міської ради від 07.07.2016 № 579/579, направляє проект рішення Київської міської ради «Про надання громадянці Любченко Людмилі Сергіївні дозволу на розроблення проекту землеустрою щодо відведення земельної ділянки у власність для будівництва і обслуговування жилого будинку, господарських будівель і споруд у мікрорайоні Віта-Литовська у Голосіївському районі міста Києва» (468012008) для подальшого опрацювання.

Додатки:

- проект рішення 468012008 з план-схемою на 3 арк. в 1 примірнику;
- пояснювальна записка 468012008 на 2 арк. в 1 примірнику;
- витяг з бази даних міського земельного кадастру на 1 арк. в 1 примірнику;
- матеріали супутникової фотозйомки на 1 арк. в 1 примірнику;
- справа-клопотання 468012008 на 5 арк. в 1 примірнику;
- витяг з містобудівного кадастру на 2 арк. в 1 примірнику.

З повагою

Директор

Валентина ПЕЛИХ