



08/231-2838/MP
02.08.2021

КИЇВСЬКА МІСЬКА РАДА

II СЕСІЯ ІХ СКЛИКАННЯ

РІШЕННЯ

№ _____

Про передачу громадянину Колеснікову Дмитру Юрійовичу у приватну власність земельної ділянки для будівництва і обслуговування жилого будинку, господарських будівель і споруд на вул. Мостищанській, 10-Б у Деснянському районі міста Києва



322814228

Відповідно до статей 9, 81, 83, 116, 118, 121, 122, 186 Земельного кодексу України, пункту 3 розділу VII «Прикінцеві та перехідні положення» Закону України «Про Державний земельний кадастр», Закону України «Про внесення змін до деяких законодавчих актів України щодо розмежування земель державної та комунальної власності», пункту 34 частини першої статті 26 Закону України «Про місцеве самоврядування в Україні» та розглянувши технічну документацію із землеустрою щодо встановлення (відновлення) меж земельної ділянки в натурі (на місцевості), Київська міська рада

ВИРІШИЛА:

1. Затвердити технічну документацію із землеустрою щодо встановлення (відновлення) меж земельної ділянки в натурі (на місцевості) для будівництва і обслуговування житлового будинку, господарських будівель і споруд (присадибна ділянка), на якій розташований житловий будинок гр. України Колеснікова Дмитра Юрійовича, право власності на який зареєстровано, що

розташована: м. Київ, Деснянський район, вул. Мостищанська, 10-Б (категорія земель - землі житлової та громадської забудови, код КВЦПЗ - 02.01, справа № 322814228).

2. Передати громадянину Колеснікову Дмитру Юрійовичу в приватну власність земельну ділянку площею 0,0427 га (кадастровий номер 8000000000:62:022:0006) для будівництва і обслуговування жилого будинку, господарських будівель і споруд (код КВЦПЗ - 02.01) на вул. Мостищанській, 10-Б у Деснянському районі міста Києва із земель комунальної власності територіальної громади міста Києва.

3. Громадянину Колеснікову Дмитру Юрійовичу:

3.1. Виконувати обов'язки власника земельної ділянки відповідно до вимог статті 91 Земельного кодексу України.

3.2. Забезпечити вільний доступ для прокладання нових, ремонту та експлуатації існуючих інженерних мереж та споруд, що знаходяться в межах земельної ділянки.

3.3. У разі необхідності проведення реконструкції чи нового будівництва питання оформлення дозвільної та проєктної документації вирішувати в порядку, визначеному законодавством України.

3.4. Вжити заходів щодо державної реєстрації права власності на земельну ділянку у порядку, встановленому Законом України «Про державну реєстрацію речових прав на нерухоме майно та їх обтяжень».

3.5. Питання майнових відносин вирішувати в установленому порядку.

3.6. Під час використання земельної ділянки дотримуватися обмежень у її використанні, зареєстрованих у Державному земельному кадастрі.

3.7. Питання сплати відновної вартості зелених насаджень або укладання охоронного договору на зелені насадження вирішувати відповідно до рішення Київської міської ради від 27.10.2011 № 384/6600 «Про затвердження Порядку видалення зелених насаджень на території міста Києва» (із змінами і доповненнями).

4. Попередити власника земельної ділянки, що право власності на земельну ділянку може бути припинено у випадках, передбачених статтями 140, 143 Земельного кодексу України.

5. Контроль за виконанням цього рішення покласти на постійну комісію Київської міської ради з питань архітектури, містобудування та земельних відносин.

Київський міський голова

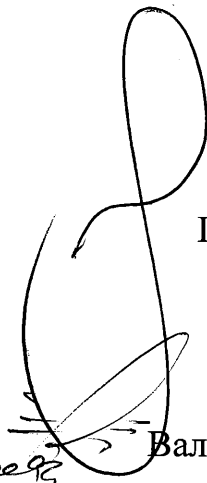
Віталій КЛИЧКО

ПОДАННЯ:


Заступник голови
Київської міської державної адміністрації
з питань здійснення самоврядних
повноважень

Директор Департаменту земельних ресурсів
виконавчого органу Київської міської ради
(Київської міської державної адміністрації)

Заступник директора Департаменту –
начальник юридичного управління
Департаменту земельних ресурсів
виконавчого органу Київської міської ради
(Київської міської державної адміністрації) /



Петро ОЛЕНИЧ



Валентина ПЕЛИХ



МАРІЯ ПЕТТІСРЕШКО
Алла ВАСИЛЕНКО

ПОГОДЖЕНО:

Постійна комісія Київської міської ради
з питань архітектури, містобудування
та земельних відносин

Голова

Михайло ТЕРЕНТЬЄВ

Секретар

Юрій ФЕДОРЕНКО

В.о. начальника управління правового
забезпечення діяльності
Київської міської ради

Валентина ПОЛОЖИШНИК



ПОЯСНЮВАЛЬНА ЗАПИСКА

№ ПЗН-25468 від 19.07.2021

до проекту рішення Київської міської ради:
Про передачу громадянину Колеснікову Дмитру Юрійовичу у приватну власність земельної ділянки для будівництва і обслуговування жилого будинку, господарських будівель і споруд на вул. Мостищанській, 10-Б у Деснянському районі міста Києва

До кадастрової справи
№ 322814228



1. Фізична особа:

Назва:

Колесніков Дмитро Юрійович

Клопотання:

від 03.06.2021 номер 322814228

2. Відомості про земельну ділянку (кадастровий № 8000000000:62:022:0006)

Місце розташування (адреса):	<i>вул. Мостищанська, 10-Б у Деснянському районі міста Києва</i>
Площа:	<i>0,0427 га</i>
Вид та термін користування:	<i>власність</i>
Вид використання:	<i>для будівництва і обслуговування жилого будинку, господарських будівель і споруд</i>

3. Обґрунтування прийняття рішення.

На замовлення зацікавленої особи землепорядною організацією розроблено технічну документацію із землеустрою щодо встановлення (відновлення) меж земельної ділянки в натурі (на місцевості). Відповідно до Земельного кодексу України та Порядку набуття прав на землю із земель комунальної власності у місті Києві, затвердженого рішенням Київської міської ради від 20.04.2017 № 241/2463, Департаментом земельних ресурсів виконавчого органу Київської міської ради (Київської міської державної адміністрації) розроблено проект рішення Київської міської ради.

4. Мета прийняття рішення.

Метою прийняття рішення є забезпечення реалізації встановленого Земельним кодексом України права особи на оформлення права власності на землю.

5. Особливі характеристики ділянки.

Наявність будівель і споруд на ділянці:	<i>На земельній ділянці розташований житловий будинок, загальною площею 173,7 кв. м, що перебуває у приватній власності громадянина Колеснікова Дмитра Юрійовича (право власності зареєстровано в Державному реєстрі речових прав на нерухоме майно 21.10.2019, номер запису про право власності 33799059, інформаційна довідка з Державного реєстру речових прав на нерухоме майно від 19.07.2021 № 266365173).</i>
Наявність ДПТ:	<i>Відповідно до детального плану території промрайону Троєщина по вул. Пухівській, затвердженого рішенням Київської міської ради від 11.10.2018 № 1875/5939, земельна ділянка за функціональним призначенням належить до території житлової садибної забудови.</i>

Функціональне призначення згідно з Генпланом:	<i>Відповідно до Генерального плану міста, затвердженого рішенням Київської міської ради від 28.03.2002 № 370/1804, земельна ділянка за функціональним призначенням належить до комунально-складської території.</i>
Правовий режим:	<i>Земельна ділянка належить до земель комунальної власності територіальної громади міста Києва.</i>
Розташування в зеленій зоні:	<i>Земельна ділянка не входить до зеленої зони.</i>
Інші особливості:	<i>Земельна ділянка не перетинається з червоними лініями. Зважаючи на положення статті 9 Земельного кодексу України та пункту 34 частини першої статті 26 Закону України «Про місцеве самоврядування в Україні» (щодо обов'язковості розгляду питань землекористування на пленарних засіданнях) вказаний проєкт рішення направляється для подальшого розгляду Київською міською радою.</i>

6. Стан нормативно-правової бази у даній сфері правового регулювання.

Загальні засади та порядок передачі земельних ділянок у власність чи користування зацікавленим особам визначено Земельним кодексом України та Порядком набуття прав на землю із земель комунальної власності у місті Києві, затвердженим рішенням Київської ради від 20.04.2017 № 241/2463.

7. Фінансово-економічне обґрунтування.


Реалізація рішення не потребує додаткових витрат міського бюджету.

8. Прогноз соціально-економічних та інших наслідків прийняття рішення.

Рішення не тягне за собою жодних соціально-економічних та інших наслідків.

Доповідач: директор Департаменту земельних ресурсів Валентина ПЕЛИХ

Директор Департаменту земельних ресурсів



Валентина ПЕЛИХ





**Заступник міського голови –
секретар Київської міської ради**

Терентьєву М.О.
Положишник В.О.

Прошу розглянути проект рішення від 02.08.2021
№08/231 – 2838/ПР в установленому порядку.

Голдинській О.С.

Для контролю за проходженням та тиражування.

Володимир БОНДАРЕНКО

“16” серпня 2021 року
№ 08/231 – 2838/ПР



УКРАЇНА

ВИКОНАВЧИЙ ОРГАН КИЇВСЬКОЇ МІСЬКОЇ РАДИ
(КИЇВСЬКА МІСЬКА ДЕРЖАВНА АДМІНІСТРАЦІЯ)

ДЕПАРТАМЕНТ ЗЕМЕЛЬНИХ РЕСУРСІВ

вул. Хрещатик, 32-а, м. Київ, 01601 тел. (044) 279 58 72

Контактний центр міста Києва (044) 15 51 E-mail: doc@kyivland.gov.ua Код ЄДРПОУ 26199097

doc@doc № 05715-СЛ-25468

Заступнику міського голови-
секретарю Київської міської ради
Володимиру БОНДАРЕНКУ

Шановний Володимире Володимировичу!

Департамент земельних ресурсів виконавчого органу Київської міської ради (Київської міської державної адміністрації) відповідно до пункту 3 статті 26 Регламенту Київської міської ради, затвердженого рішенням Київської міської ради від 07.07.2016 № 579/579, направляє проект рішення Київської міської ради «Про передачу громадянину Колеснікову Дмитру Юрійовичу у приватну власність земельної ділянки для будівництва і обслуговування жилого будинку, господарських будівель і споруд на вул. Мостищанській, 10-Б у Деснянському районі міста Києва» (322814228) для подальшого опрацювання.

Додатки:

- проект рішення 322814228 на 2 арк. в 1 примірнику;
- пояснювальна записка на 2 арк. в 1 примірнику;
- витяг з бази даних міського земельного кадастру на 1 арк. в 1 примірнику;
- матеріали супутникової фотозйомки на 1 арк. в 1 примірнику;
- технічна документація із землеустрою щодо встановлення (відновлення) меж земельної ділянки в натурі (на місцевості) 322814228 1 книга в 1 примірнику;
- витяг з Державного земельного кадастру від 16.07.2021 №НВ-0007193142021 на 3 арк. в 1 примірнику;
- інформаційна довідка з Державного реєстру речових прав на нерухоме майно від 19.07.2021 № 266365173 на 1 арк. в 1 примірнику;
- заява від 28.05.2021 №б/н на 1 арк. в 1 примірнику;
- копія листа Департаменту земельних ресурсів від 14.07.2021 № 05716-17125 на 1 арк. в 1 примірнику.

З повагою

Директор

Валентина ПЕЛИХ