



08/231-2803/17P
29.04.2021

КИЇВСЬКА МІСЬКА РАДА

II СЕСІЯ IX СКЛИКАННЯ

РІШЕННЯ

№ _____

Про надання КОМУНАЛЬНОМУ ПІДПРИЄМСТВУ ВИКОНАВЧОГО ОРГАНУ КИЇВСЬКОЇ МІСЬКОЇ РАДИ (КИЇВСЬКОЇ МІСЬКОЇ ДЕРЖАВНОЇ АДМІНІСТРАЦІЇ) «СПОРТИВНИЙ КОМПЛЕКС» земельної ділянки в постійне користування для експлуатації та обслуговування спортивної зони на вул. Тростянецькій, 60 у Дарницькому районі міста Києва



672893922

Відповідно до статей 9, 83, 93, 116, 122, 123, 186 Земельного кодексу України, Закону України «Про внесення змін до деяких законодавчих актів України щодо розмежування земель державної та комунальної власності», пункту 34 частини першої статті 26 Закону України «Про місцеве самоврядування в Україні», розглянувши проект землеустрою щодо відведення земельної ділянки та заяву КОМУНАЛЬНОГО ПІДПРИЄМСТВА ВИКОНАВЧОГО ОРГАНУ КИЇВСЬКОЇ МІСЬКОЇ РАДИ (КИЇВСЬКОЇ МІСЬКОЇ ДЕРЖАВНОЇ АДМІНІСТРАЦІЇ) «СПОРТИВНИЙ КОМПЛЕКС» від 24 червня 2021 року № 69330-005910991-031-03, Київська міська рада

ВИРІШИЛА:

1. Затвердити проект землеустрою щодо відведення земельної ділянки Комунальному підприємству виконавчого органу Київської міської ради (Київської міської державної адміністрації) «СПОРТИВНИЙ КОМПЛЕКС» для експлуатації та обслуговування спортивної зони на вул. Тростянецькій, 60 у Дарницькому районі м. Києва (категорія земель – землі рекреаційного

призначення, код КВЦПЗ – 07.05), заява ДЦ від 24.06.2021 № 69330-005910991-031-03, справа № 672893922.

2. Надати КОМУНАЛЬНОМУ ПІДПРИЄМСТВУ ВИКОНАВЧОГО ОРГАНУ КИЇВСЬКОЇ МІСЬКОЇ РАДИ (КИЇВСЬКОЇ МІСЬКОЇ ДЕРЖАВНОЇ АДМІНІСТРАЦІЇ) «СПОРТИВНИЙ КОМПЛЕКС», за умови виконання пункту 3 цього рішення, в постійне користування земельну ділянку площею 6,5613 га (кадастровий номер 8000000000:63:103:0002, витяг з Державного земельного кадастру про земельну ділянку від 30 червня 2021 року № НВ-0007087132021) для експлуатації та обслуговування спортивної зони (код КВЦПЗ – 07.05 для цілей підрозділів 07.01-07.04 та для збереження та використання земель природно-заповідного фонду) на вул. Тростянецькій, 60 у Дарницькому районі міста Києва із земель комунальної власності територіальної громади міста Києва.

3. КОМУНАЛЬНОМУ ПІДПРИЄМСТВУ ВИКОНАВЧОГО ОРГАНУ КИЇВСЬКОЇ МІСЬКОЇ РАДИ (КИЇВСЬКОЇ МІСЬКОЇ ДЕРЖАВНОЇ АДМІНІСТРАЦІЇ) «СПОРТИВНИЙ КОМПЛЕКС»:

3.1. Виконувати обов'язки землекористувача відповідно до вимог статті 96 Земельного кодексу України.

3.2. Вжити заходів щодо державної реєстрації права постійного користування земельною ділянкою у порядку, встановленому Законом України «Про державну реєстрацію речових прав на нерухоме майно та їх обтяжень».

3.3. Питання майнових відносин вирішувати в установленому порядку.

3.4. Забезпечити вільний доступ для прокладання нових, ремонту та експлуатації існуючих інженерних мереж і споруд, що знаходяться в межах земельної ділянки.

3.5. Виконати вимоги, викладені в листах Департаменту містобудування та архітектури виконавчого органу Київської міської ради (Київської міської державної адміністрації) від 19 березня 2020 року № 3925/0/09/19-20, Управління екології та природних ресурсів виконавчого органу Київської міської ради (Київської міської державної адміністрації) від 21 грудня 2020 року № 077/616-ЕО.

3.6. Під час використання земельної ділянки дотримуватися обмежень у її використанні, зареєстрованих у Державному земельному кадастрі.

3.7. Питання сплати відновної вартості зелених насаджень або укладання охоронного договору на зелені насадження вирішувати відповідно до рішення Київської міської ради від 27 жовтня 2011 року № 384/6600 «Про затвердження Порядку видалення зелених насаджень на території міста Києва» (із змінами і доповненнями).

4. Попередити землекористувача, що використання земельної ділянки не за цільовим призначенням тягне за собою припинення права користування нею відповідно до вимог статей 141, 143 Земельного кодексу України.

5. Контроль за виконанням цього рішення покласти на постійну комісію Київської міської ради з питань архітектури, містобудування та земельних відносин.

Київський міський голова

Віталій КЛИЧКО

ПОДАННЯ:

Заступник голови
Київської міської державної адміністрації
з питань здійснення самоврядних повноважень

Петро ОЛЕНИЧ

Директор Департаменту земельних ресурсів
виконавчого органу Київської міської ради
(Київської міської державної адміністрації)

Валентина ПЕЛИХ

/ Заступник директора Департаменту –
начальник юридичного управління
Департаменту земельних ресурсів
виконавчого органу Київської міської ради
(Київської міської державної адміністрації) /

Мари́я Петро́вна
Алла ВАСИЛЕНКО

ПОГОДЖЕНО:

Постійна комісія Київської міської ради
з питань архітектури, містобудування
та земельних відносин

Голова

Михайло ТЕРЕНТЬЄВ

Секретар

Юрій ФЕДОРЕНКО

Постійна комісія Київської міської ради
з питань екологічної політики

Голова

Денис МОСКАЛЬ

Секретар

Євгенія КУЛЕБА

В.о. начальника управління правового
забезпечення діяльності
Київської міської ради

Валентина ПОЛОЖИШНИК

ПОЯСНЮВАЛЬНА ЗАПИСКА

№ ПЗН-24442 від 12.07.2021

До кадастрової справи
№ 672893922



до проекту рішення Київської міської ради:

Про надання КОМУНАЛЬНОМУ ПІДПРИЄМСТВУ ВИКОНАВЧОГО ОРГАНУ КИЇВСЬКОЇ МІСЬКОЇ РАДИ (КИЇВСЬКОЇ МІСЬКОЇ ДЕРЖАВНОЇ АДМІНІСТРАЦІЇ) «СПОРТИВНИЙ КОМПЛЕКС» земельної ділянки в постійне користування для експлуатації та обслуговування спортивної зони на вул. Тростянецькій, 60 у Дарницькому районі міста Києва

1. Юридична особа:

Назва	КОМУНАЛЬНЕ ПІДПРИЄМСТВО ВИКОНАВЧОГО ОРГАНУ КИЇВСЬКОЇ МІСЬКОЇ РАДИ (КИЇВСЬКОЇ МІСЬКОЇ ДЕРЖАВНОЇ АДМІНІСТРАЦІЇ) «СПОРТИВНИЙ КОМПЛЕКС»
Перелік засновників (учасників) юридичної особи*	КИЇВСЬКА МІСЬКА РАДА, Код ЄДРПОУ:22883141, Країна резиденства: Україна, Місцезнаходження: Україна, 01044, місто Київ, ВУЛИЦЯ ХРЕЩАТИК, будинок 36
Кінцевий бенефіціарний власник (контролер)*	Відсутній
Реєстраційний номер:	від 25.06.2021 № 672893922

*за даними Єдиного державного реєстру юридичних осіб, фізичних осіб- підприємців та громадських формувань

2. Відомості про земельну ділянку (кадастровий № 8000000000:63:103:0002).

Місце розташування (адреса)	м. Київ, р-н Дарницький, вул. Тростянецька, 60
Площа	6,5613 га
Вид та термін користування	право в процесі оформлення (постійне користування)
Вид використання	для експлуатації та обслуговування спортивної зони
Цільове призначення	07.05 для цілей підрозділів 07.01-07.04 та для збереження та використання земель природно-заповідного фонду
Нормативна грошова оцінка (за попереднім розрахунком*)	36 085 969 грн 08 коп.

*Наведені розрахунки нормативної грошової оцінки не є остаточними і будуть уточнені відповідно до вимог чинного законодавства при оформленні права на земельну ділянку.

3. Обґрунтування прийняття рішення.

На замовлення зацікавленої особи землевпорядною організацією розроблено проект землеустрою щодо відведення земельної ділянки, який згідно із статтею 186¹ Земельного кодексу України (в редакції до 27 травня 2021 року) погоджено з відповідними органами, зокрема:

структурний підрозділ Київської
міської державної адміністрації

від 21.12.2020 № 12643/0/09/09-20

у сфері містобудування та архітектури:

центрального органу виконавчої влади, що реалізує державну політику у сфері охорони навколишнього природного середовища:

від 21.12.2020 № 077/616-EO

територіального органу центрального органу виконавчої влади, що реалізує державну політику у сфері земельних відносин (екстериторіальне погодження):

від 09.12.2020 № 18712/82-20

центрального органу виконавчої влади, що реалізує державну політику у сфері земельних відносин (державна експертиза землепорядної документації):

від 11.03.2021 № 545-21

Відповідно до Земельного кодексу України та Порядку набуття прав на землю із земель комунальної власності у місті Києві, затвердженого рішенням Київської міської ради від 20.04.2017 № 241/2463, Департаментом земельних ресурсів виконавчого органу Київської міської ради (Київської міської державної адміністрації) розроблено проект рішення Київської міської ради.

4. Мета прийняття рішення.

Метою прийняття рішення є забезпечення реалізації встановленого Земельним кодексом України права особи на оформлення права користування на землю.

5. Особливі характеристики ділянки.

Наявність будівель і споруд на ділянці:	<i>Земельна ділянка вільна від капітальної забудови. На ділянці розміщені відкриті спортивні споруди, які закріплено на праві господарського відання за КП "СПОРТИВНИЙ КОМПЛЕКС", відповідно до наказу від 02.09.2019 № 394 "Про закріплення основних засобів за комунальним підприємством виконавчого органу Київської міської ради (Київської міської державної адміністрації) "Спортивний комплекс" (лист КП "СПОРТИВНИЙ КОМПЛЕКС" від 23.03.2021 №18).</i>
Наявність ДПТ:	<i>Детальний план території відсутній.</i>
Функціональне призначення згідно з Генпланом:	<i>Відповідно до Генерального плану міста, затвердженого рішенням Київської міської ради від 28.03.2002 № 370/1804, земельна ділянка за функціональним призначенням належить до території громадських будівель та споруд та частково до території загальних насаджень загального користування.</i>
Правовий режим:	<i>Земельна ділянка належить до земель комунальної власності територіальної громади міста Києва.</i>

<p>Розташування в зеленій зоні:</p>	<p>За даними Міського земельного кадастру земельна ділянка входить до зеленої зони, відповідно до Програми розвитку зеленої зони м. Києва до 2010 року та концепції формування зелених насаджень в центральній частині міста, затвердженої рішенням Київської міської ради від 19.07.2005 № 806/3381 (зі змінами та доповненнями).</p>
<p>Інші особливості:</p>	<p>Відповідно до матеріалів проекту землеустрою земельна ділянка знаходиться в межах регіонального ландшафтного парку Партизанської слави лист Департаменту містобудування та архітектури виконавчого органу Київської міської ради (Київської міської державної адміністрації) від 19.03.2020 № 3925/0/09/19-20).</p> <p>Відповідно до даних інформаційно-аналітичної системи "Майно" в розділі «Земельні ділянки/Реєстр зелених зон комунальної власності» зазначена земельна ділянка не входить в межі регіонального ландшафтного парку "Партизанської Слави".</p> <p>Суміжна земельна ділянка з кадастровим номером 8000000000:63:103:0082 надана в постійне користування комунальному підприємству по утриманню зелених насаджень Дарницького району м. Києва з цільовим призначенням - рекреаційного призначення для реконструкції, експлуатації та обслуговування регіонального ландшафтного парку "Партизанської слави" входить в межі регіонального ландшафтного парку "Партизанської Слави".</p> <p>Висновком Департаменту містобудування та архітектури виконавчого органу Київської міської ради (Київської міської державної адміністрації) від 21.12.2020 № 12643/0/09/09-20 погоджено проєкт землеустрою щодо відведення зазначеної ділянки з цільовим призначенням – для експлуатації та обслуговування спортивної зони та вважає за можливе використовувати в подальшому зазначену земельну ділянку для зазначених цілей.</p> <p>Зазначений проєкт землеустрою щодо відведення зазначеної земельної ділянки погоджено Державною службою України з питань геодезії, картографії та кадастру відповідно до висновку державної експертизи землепорядної документації від 11.03.2021 № 545-21.</p> <p>Зважаючи на положення статті 9 Земельного кодексу України та пункту 34 частини першої статті 26 Закону України «Про місцеве самоврядування в Україні» (щодо обов'язковості розгляду питань землекористування на пленарних засіданнях) вказаний проєкт рішення направляється для подальшого розгляду Київською міською радою.</p>

6. Стан нормативно-правової бази у даній сфері правового регулювання.

Загальні засади та порядок передачі земельних ділянок у власність чи користування зацікавленим особам визначено Земельним кодексом України та Порядком набуття прав на землю із земель комунальної власності у місті Києві, затвердженим рішенням Київради від 20.04.2017 № 241/2463.

7. Фінансово-економічне обґрунтування.

Реалізація рішення не потребує додаткових витрат міського бюджету.
Відповідно до Податкового кодексу України та Положення про плату за землю в місті Києві, затвердженого рішенням Київської міської ради від 23.06.2011 №242/5629 «Про встановлення місцевих податків і зборів у м. Києві» (зі змінами та доповненнями) розмір земельного податку складатиме: 360 859 грн 69 коп. (1 %).


8. Прогноз соціально-економічних та інших наслідків прийняття рішення.

Наслідками прийняття розробленого проекту рішення стане:


- реалізація зацікавленою особою своїх прав щодо використання земельної ділянки.

Доповідач: директор Департаменту земельних ресурсів **Валентина ПЕЛИХ**.

Директор Департаменту земельних ресурсів



Валентина ПЕЛИХ





**Заступник міського голови –
секретар Київської міської ради**

Терентьеву М.О.

Москалю Д.Д.

Положишник В.О.

Васильчуку В.В.

Прошу розглянути проект рішення від 29.07.2021
№ 08/231-2803/ПР в установленому порядку.


Голдинській О.С.

Для контролю за проходженням та тиражування.

Юнаковій С.М.

Пантелеєву П.О. – до відома

Товаровій О.І.


Володимир БОНДАРЕНКО
30.07.

“29” липня 2021 року

№ 08/231-2803/ПР

08/231-2803/ПР
29.07.2021



УКРАЇНА

ВИКОНАВЧИЙ ОРГАН КИЇВСЬКОЇ МІСЬКОЇ РАДИ
(КИЇВСЬКА МІСЬКА ДЕРЖАВНА АДМІНІСТРАЦІЯ)

ДЕПАРТАМЕНТ ЗЕМЕЛЬНИХ РЕСУРСІВ

вул. Хрещатик, 32-а, м. Київ, 01601 тел. (044) 279 58 72

Контактний центр міста Києва (044) 15 51 E-mail: doc@kyivland.gov.ua Код ЄДРПОУ 26199097

29.07.2021 № 05715-СЛ-24442

Заступнику міського голови-
секретарю Київської міської ради
Володимиру БОНДАРЕНКУ

Шановний Володимире Володимировичу!

Департамент земельних ресурсів виконавчого органу Київської міської ради (Київської міської державної адміністрації) відповідно до пункту 3 статті 26 Регламенту Київської міської ради, затвердженого рішенням Київської міської ради від 07.07.2016 № 579/579, направляє проект рішення Київської міської ради «Про надання КОМУНАЛЬНОМУ ПІДПРИЄМСТВУ ВИКОНАВЧОГО ОРГАНУ КИЇВСЬКОЇ МІСЬКОЇ РАДИ (КИЇВСЬКОЇ МІСЬКОЇ ДЕРЖАВНОЇ АДМІНІСТРАЦІЇ) «СПОРТИВНИЙ КОМПЛЕКС» земельної ділянки в постійне користування для експлуатації та обслуговування спортивної зони на вул. Тростянецькій, 60 у Дарницькому районі міста Києва» (672893922) для подальшого опрацювання.


Додатки:

- проект рішення 672893922 на 3 арк. в 1 примірнику;
- пояснювальна записка на 3 арк. в 1 примірнику;
- витяг з бази даних міського земельного кадастру на 1 арк. в 1 примірнику;
- матеріали супутникової фотозйомки на 1 арк. в 1 примірнику;
- проект землеустрою щодо відведення земельної ділянки 1 книга в 1 примірнику;
- витяг з Державного земельного кадастру № НВ-0007087132021 на 4 арк. в 1 примірнику;
- заява від 24.062021 № 69330-005910991-031-03 на 3 арк. в 1 примірнику;

- копія листа Департаменту земельних ресурсів від 02.06.2021 № 05716-11652 на 1 арк. в 1 примірнику;
- довіреність від 15.02.2021 на 1 арк. в 1 примірнику.

З повагою

Директор



Валентина ПЕЛИХ