08/231-273/ПР
27.03.2025

КИЇВСЬКА МІСЬКА РАДА
V сесія IX скликання

Р І Ш Е Н Н Я

_____ Київ № _____

Про виправлення помилок, допущених у відомостях Державного земельного кадастру щодо меж земельних ділянок та інших відомостей про земельні ділянки під час затвердження технічної документації із землеустрою щодо інвентаризації земель

Проєкт

Відповідно до статей 9, 20, 79[1], 83, 122, 186 Земельного кодексу України, статей 35, 57 Закону України «Про землеустрій», Закону України «Про Державний земельний кадастр», Закону України «Про внесення змін до деяких законодавчих актів України щодо розмежування земель державної та комунальної власності», пункту 34 частини першої статті 26 Закону України «Про місцеве самоврядування в Україні», Порядку проведення інвентаризації земель, затвердженого постановою Кабінету Міністрів України від 05 червня 2019 року № 476, Порядку ведення Державного земельного кадастру, затвердженого постановою Кабінету Міністрів України від 17 жовтня 2012 року № 1051, рішення Київської міської ради від 10 вересня 2015 року № 958/1822 «Про інвентаризацію земель міста Києва» та враховуючи те, що земельні ділянки зареєстровані в Державному земельному кадастрі, розглянувши технічну документацію із землеустрою щодо інвентаризації земель, проте на час проведення інвентаризації земель в частині земельних ділянок було допущено помилки щодо визначення щодо меж земельних ділянок та інших відомостей про земельні ділянки Київська міська рада

ВИРІШИЛА:

1. Пункт 20 додатку до рішення Київської міської ради від 04.07.2024 № 1712/9678 «Про затвердження технічної документації із землеустрою щодо інвентаризації земель» (395364658) виключити.

2. Департаменту земельних ресурсів виконавчого органу Київської міської ради (Київської міської державної адміністрації) вжити заходів щодо виправлення помилок, допущених у відомостях Державного земельного кадастру

щодо меж земельних ділянок та інших відомостей про земельні ділянки відповідно до пункту 1 цього рішення.

3. Контроль за виконанням цього рішення покласти на постійну комісію Київської міської ради з питань архітектури, містопланування та земельних відносин.

Київський міський голова **Віталій КЛИЧКО**

ПОДАННЯ:

Заступник міського голови –
секретар Київської міської ради Володимир БОНДАРЕНКО

ПОГОДЖЕНО

Постійна комісія Київської міської ради
з питань архітектури, містопланування
та земельних відносин
Голова Михайло ТЕРЕНТЬЄВ

Начальник управління правового
забезпечення діяльності Київської
міської ради Валентина ПОЛОЖИШНИК

ПОЯСНЮВАЛЬНА ЗАПИСКА
до проєкту рішення Київської міської ради
«Про виправлення помилок, допущених у відомостях Державного земельного кадастру щодо меж земельних ділянок та інших відомостей про земельні ділянки під час затвердження технічної документації із землеустрою щодо інвентаризації земель»

1. Опис проблем, для вирішення яких підготовлено проєкт рішення Київради, обґрунтування відповідності та достатності передбачених у проєкті рішення Київради механізмів і способів вирішення існуючих проблем, а також актуальності цих проблем для територіальної громади міста Києва.

Відповідно до рішення Київської міської ради від 10.09.2015 № 958/1822 «Про інвентаризацію земель міста Києва» та на виконання Міської цільової програми використання та охорони земель міста Києва на 2022-2025 роки, затвердженої рішенням Київської міської ради від 07.10.2021 № 2727/2768, з дотриманням вимог Земельного кодексу України, Закону України «Про землеустрій», Закону України «Про Державний земельний кадастр», Порядку проведення інвентаризації земель, затвердженого постановою Кабінету Міністрів України від 05.06.2019 № 476 та Порядку ведення Державного земельного кадастру, затвердженого постановою Кабінету Міністрів України від 17.10.2012 № 1051, комунальним підприємством «Київський інститут земельних відносин» виконані заходи з розробки технічних документацій із землеустрою щодо інвентаризації земель.

Разом із цим, після додаткового аналізу затверджених технічних документацій із землеустрою щодо інвентаризації земель виявлено помилки, допущені у відомостях Державного земельного кадастру щодо меж земельних ділянок та інших відомостей про земельні ділянки, а саме щодо земельної ділянки із кадастровим номером 8000000000:78:046:0032 площею 0,4183 га по вул. Героїв Дніпра, 2-А у Оболонському районі м. Києва (02.10 для будівництва і обслуговування багатоквартирного житлового будинку з об'єктами торгово-розважальної та ринкової інфраструктури) – в частині площі та меж земельної ділянки, а також коду виду цільового призначення.

2. Правове обґрунтування необхідності прийняття рішення Київради (із посиланням на конкретні положення нормативно-правових актів, на підставі й на виконання яких підготовлено проєкт рішення Київради).

Проєкт рішення Київської міської ради підготовлено у відповідності до статей 9, 20, 79[1], 83, 122, 186 Земельного кодексу України, статей 35, 57 Закону України «Про землеустрій», Закону України «Про Державний земельний кадастр», Закону України «Про внесення змін до деяких законодавчих актів України щодо розмежування земель державної та комунальної власності», пункту 34 частини першої статті 26 Закону України «Про місцеве самоврядування в Україні», Порядку проведення інвентаризації земель, затвердженого постановою Кабінету Міністрів України від 05 червня 2019 року

№ 476, Порядку ведення Державного земельного кадастру, затвердженого постановою Кабінету Міністрів України від 17 жовтня 2012 року № 1051, рішення Київської міської ради від 10 вересня 2015 року № 958/1822 «Про інвентаризацію земель міста Києва».

3. Опис цілей і завдань, основних положень проєкту рішення Київради, а також очікуваних соціально-економічних, правових та інших наслідків для територіальної громади міста Києва від прийняття запропонованого проєкту рішення Київради.

Метою прийняття проєкту рішення Київської міської ради є виправлення помилок, допущених у відомостях Державного земельного кадастру щодо меж земельних ділянок та інших відомостей про земельні ділянки під час затвердження технічної документації із землеустрою щодо інвентаризації земель.

Вказана мета реалізується через усунення шляхом виключення із відповідних рішень відомостей про вказані земельні ділянки та вжиття заходів щодо виправлення помилок, допущених у відомостях Державного земельного кадастру щодо меж земельних ділянок та інших відомостей про земельні ділянки.

4. Інформація про те, чи стосується проєкт рішення прав і соціальної захищеності осіб з інвалідністю та який вплив він матиме на життєдіяльність цієї категорії, а також за наявності зазначається позиція щодо проєкту рішення Уповноваженого Київської міської ради з прав осіб з інвалідністю та громадських об'єднань осіб з інвалідністю.

Проєкт рішення Київської міської ради не стосується прав і соціальної захищеності осіб з інвалідністю та не матиме вплив на життєдіяльність цієї категорії.

5. Прізвище або назву суб'єкта подання, прізвище, посаду, контактні дані доповідача проєкту рішення Київради на пленарному засіданні та особи, відповідальної за супроводження проєкту рішення Київради.

Суб'єктом подання проєкту рішення Київської міської ради є заступник міського голови – секретар Київської міської ради Володимир БОНДАРЕНКО.

Особою, відповідальною за супроводження проєкту рішення Київської міської ради є заступник міського голови – секретар Київської міської ради Володимир БОНДАРЕНКО.

6. Інформація про те, чи містить проєкт рішення службову інформацію у розумінні статті 6 Закону України «Про доступ до публічної інформації».

Проєкт рішення Київської міської ради не містить проєкт рішення службову інформацію у розумінні статті 6 Закону України «Про доступ до публічної інформації».

7. Інформація про те, чи містить проєкт рішення інформацію про фізичну особу (персональні дані) у розумінні статей 11 та 21 Закону України

«Про інформацію» та статті 2 Закону України «Про захист персональних даних».

Проєкт рішення Київської міської ради не містить інформацію про фізичну особу (персональні дані) у розумінні статей 11 та 21 Закону України «Про інформацію» та статті 2 Закону України «Про захист персональних даних».

Заступник міського голови –
секретар Київської міської ради Володимир БОНДАРЕНКО

КИЇВСЬКА МІСЬКА РАДА

III СЕСІЯ IX СКЛИКАННЯ

РІШЕННЯ

04.07.2024 № 1712/9678

Про затвердження технічних документацій із землеустрою щодо інвентаризації земель

Відповідно до статей 9, 20, 79[1], 83, 122, 186 Земельного кодексу України, статей 35, 57 Закону України «Про землеустрій», Закону України «Про Державний земельний кадастр», Закону України «Про внесення змін до деяких законодавчих актів України щодо розмежування земель державної та комунальної власності», пункту 34 частини першої статті 26 Закону України «Про місцеве самоврядування в Україні», Порядку проведення інвентаризації земель, затвердженого постановою Кабінету Міністрів України від 05 червня 2019 року № 476, Порядку ведення Державного земельного кадастру, затвердженого постановою Кабінету Міністрів України від 17 жовтня 2012 року № 1051, рішення Київської міської ради від 10 вересня 2015 року № 958/1822 «Про інвентаризацію земель міста Києва» та враховуючи те, що земельні ділянки зареєстровані в Державному земельному кадастрі, розглянувши технічні документації із землеустрою щодо інвентаризації земель, Київська міська рада

ВИРІШИЛА:

1. Затвердити технічні документації із землеустрою щодо інвентаризації земель та віднести земельні ділянки до відповідної категорії земель, виду цільового призначення земельних ділянок згідно з додатком до цього рішення (справа № 395364658).

2. Департаменту земельних ресурсів виконавчого органу Київської міської ради (Київської міської державної адміністрації) вжити заходів щодо державної реєстрації права комунальної власності територіальної громади міста Києва на земельні ділянки згідно з додатком до цього рішення у порядку, встановленому Законом України «Про державну реєстрацію речових прав на нерухоме майно та їх обтяжень».

3. Контроль за виконанням цього рішення покласти на постійну комісію Київської міської ради з питань архітектури, містопланування та земельних відносин.

Київський міський голова Віталій КЛИЧКО

Додаток до рішення Київської міської ради від 04.07.2024 № 1712/9678

Порядковий номер	Реєстраційний номер справи	Назва технічної документації із землеустрою	Кадастровий номер земельної ділянки	Площа земельної ділянки, га	Адреса	Категорія земель	Код виду цільового призначення, назва
1	252114072	Технічна документація із землеустрою щодо інвентаризації земель на території кадастрового кварталу 85:076 (34 лісовий квартал Київського лісництва КП «Святошинське ЛПГ») у Оболонському районі м. Києва	8000000000:85:076:0006	0,0270	вулиця Курортна, Оболонський район, місто Київ	Землі житлової та громадської забудови	02.12 Земельні ділянки загального користування, які використовуються як внутрішньоквартальні проїзди, пішохідні зони
			8000000000:85:076:0002	0,0085	вулиця Курортна, Оболонський район, місто Київ	Землі промисловості, транспорту, електронних комунікацій, енергетики, оборони та іншого призначення	14.02 Для розміщення, будівництва, експлуатації та обслуговування будівель і споруд об'єктів передачі електричної енергії
			8000000000:85:076:0008	0,7955	вулиця Курортна, Оболонський район, місто Київ	Землі водного фонду	10.02 Для облаштування та догляду за прибережними захисними смугами
			8000000000:85:076:0009	0,1547	вулиця Курортна, Оболонський район, місто Київ	Землі житлової та громадської забудови	02.12 Земельні ділянки загального користування, які використовуються як внутрішньоквартальні проїзди, пішохідні зони

			8000000000:85:076:0010	0,9335	річка Котурка, Оболонський район, місто Київ	Землі водного фонду	10.01 Для експлуатації та догляду за водними об'єктами
			8000000000:85:076:0013	5,4976	34 та частково 33, 45 квартали Київського лісництва КП «Святошинське ЛПГ», вулиця Курортна, Оболонський район, місто Київ	Землі лісогосподарського призначення	09.01 Для ведення лісового господарства і пов'язаних з ним послуг
			8000000000:85:076:0012	1,3295	вулиця Курортна, Оболонський район, місто Київ	Землі водного фонду	10.02 Для облаштування та догляду за прибережними захисними смугами
			8000000000:85:076:0014	4,2972	34 квартал Київського лісництва КП «Святошинське ЛПГ», вулиця Курортна, Оболонський район, місто Київ	Землі лісогосподарського призначення	09.01 Для ведення лісового господарства і пов'язаних з ним послуг
			8000000000:85:076:0016	0,2979	вулиця Курортна, Оболонський район, місто Київ	Землі водного фонду	10.02 Для облаштування та догляду за прибережними захисними смугами

			8000000000:85:076:0018	5,1234	вулиця Курортна, 11, Оболонський район, місто Київ	Землі оздоровчого призначення	06.01 Для будівництва і обслуговування санаторно-оздоровчих закладів
			8000000000:85:076:0019	0,4232	річка Котурка, Оболонський район, місто Київ	Землі водного фонду	10.01 Для експлуатації та догляду за водними об'єктами
			8000000000:85:076:0020	2,2056	34 квартал Київського лісництва КП «Святошинське ЛПГ», вулиця Курортна, Оболонський район, місто Київ	Землі лісогосподарського призначення	09.02 Для іншого лісогосподарського призначення
2	549252750	Технічна документація із землеустрою щодо інвентаризації земель на території кадастрового кварталу 85:940 24 квартал Київського лісництва КП «Святошинське ЛПГ» у Оболонському районі м. Києва	8000000000:85:940:0001	29,9759	24 квартал Київського лісництва КП «Святошинське ЛПГ», Оболонський район, місто Київ	Землі лісогосподарського призначення	09.03 Для цілей підрозділів 09.01 – 09.02, 09.04 – 09.05 та для збереження та використання земель природно-заповідного фонду

3	628915214	Технічна документація із землеустрою щодо інвентаризації земель на території кадастрового кварталу 85:963 у 40 кварталі Пуща-Водицького лісництва Комунального підприємства «Святошинське лісопаркове господарство» в Оболонському районі м. Києва	8000000000:85:963:0001	25,0717	40 квартал Пуща-Водицького лісництва Комунального підприємства «Святошинське лісопаркове господарство», Оболонський район, місто Київ	Землі лісогосподарського призначення	09.03 Для цілей підрозділів 09.01 – 09.02, 09.04 – 09.05 та для збереження та використання земель природно-заповідного фонду
4	754640521	Технічна документація із землеустрою щодо інвентаризації земель на території кадастрового кварталу 85:818 у 26 кварталі Пуща-Водицького лісництва Комунального підприємства «Святошинське лісопаркове господарство» в Оболонському районі м. Києва	8000000000:85:818:0001	10,4004	26 квартал Пуща-Водицького лісництва Комунального підприємства «Святошинське лісопаркове господарство», Оболонський район, місто Київ	Землі лісогосподарського призначення	09.03 Для цілей підрозділів 09.01 – 09.02, 09.04 – 09.05 та для збереження та використання земель природно-заповідного фонду

5	666855222	Технічна документація із землеустрою щодо інвентаризації земель на території кадастрового кварталу 85:849 в межах 54 кварталу Пуща-Водицького лісництва Комунального підприємства «Святошинське лісопаркове господарство» в Оболонському районі м. Києва	8000000000:85:849:0001	20,7252	54 квартал Пуща-Водицького лісництва Комунального підприємства «Святошинське лісопаркове господарство», Оболонський район, місто Київ	Землі лісогосподарського призначення	09.03 Для цілей підрозділів 09.01 – 09.02, 09.04 – 09.05 та для збереження та використання земель природно-заповідного фонду
6	412522184	Технічна документація із землеустрою щодо інвентаризації земель на території кадастрового кварталу 85:883 (89 квартал Пуща-Водицького лісництва КП «Святошинське ЛПГ») у Оболонському районі м. Києва	8000000000:85:883:0001	17,2144	89 квартал Пуща-Водицького лісництва КП «Святошинське ЛПГ», Оболонський район, місто Київ	Землі лісогосподарського призначення	09.03 Для цілей підрозділів 09.01 – 09.02, 09.04 – 09.05 та для збереження та використання земель природно-заповідного фонду

7	629055247	Технічна документація із землеустрою щодо інвентаризації земель на території кадастрового кварталу 85:828 в межах 35 кварталу Пуща-Водицького лісництва Комунального підприємства «Святошинське лісопаркове господарство» в Оболонському районі м. Києва	8000000000:85:828:0001	26,6637	35 квартал Пуща-Водицького лісництва Комунального підприємства «Святошинське лісопаркове господарство», Оболонський район, місто Київ	Землі лісогосподарського призначення	09.03 Для цілей підрозділів 09.01 – 09.02, 09.04 09.05 та для збереження та використання земель природно-заповідного фонду
8	365260426	Технічна документація із землеустрою щодо інвентаризації земель на території кадастрового кварталу 85:832 у 39 кварталі Пуща-Водицького лісництва Комунального підприємства «Святошинське лісопаркове господарство» в Оболонському районі м. Києва	8000000000:85:832:0001	21,2051	39 квартал Пуща-Водицького лісництва Комунального підприємства «Святошинське лісопаркове господарство», Оболонський район, місто Київ	Землі лісогосподарського призначення	09.03 Для цілей підрозділів 09.01 – 09.02, 09.04 – 09.05 та для збереження та використання земель природно-заповідного фонду

9	697145264	Технічна документація із землеустрою щодо інвентаризації земель на території кадастрового кварталу 85:864 (69 лісовий квартал Пуща-Водицького лісництва КП «Святошинське ЛПГ») у Оболонському районі м. Києва	8000000000:85:864:0001	17,2878	69 лісовий квартал Пуща-Водицького лісництва КП «Святошинське ЛПГ», Оболонський район, місто Київ	Землі лісогосподарського призначення	09.03 Для цілей підрозділів 09.01 – 09.02, 09.04 – 09.05 та для збереження та використання земель природно-заповідного фонду
10	539552062	Технічна документація із землеустрою щодо інвентаризації земель на території кадастрового кварталу 85:863 (68 квартал Пуща-Водицького лісництва КП «Святошинське ЛПГ») у Оболонському районі м. Києва	8000000000:85:863:0001	22,3765	68 квартал Пуща-Водицького лісництва КП «Святошинське ЛПГ», Оболонський район, місто Київ	Землі лісогосподарського призначення	09.03 Для цілей підрозділів 09.01 – 09.02, 09.04 – 09.05 та для збереження та використання земель природно-заповідного фонду

11	669165286	Технічна документація із землеустрою щодо інвентаризації земель на території кадастрового кварталу 85:383, обмеженого узвозом Андріївським, Київським фунікулером, адміністративною межею Подільського району у Подільському районі м. Києва	8000000000:85:383:0001	0,0053	узвіз Андріївський, 15, Подільський район, місто Київ	Землі промисловості, транспорту, електронних комунікацій, енергетики, оборони та іншого призначення	14.02 Для розміщення, будівництва, експлуатації та обслуговування будівель і споруд об'єктів передачі електричної енергії
			8000000000:85:383:0002	0,0867	узвіз Андріївський, Подільський район, місто Київ	Землі рекреаційного призначення	07.08 Земельні ділянки загального користування, які використовуються як зелені насадження загального користування
			8000000000:85:383:0003	0,0509	узвіз Андріївський, Подільський район, місто Київ	Землі рекреаційного призначення	07.08 Земельні ділянки загального користування, які використовуються як зелені насадження загального користування
			8000000000:85:383:0016	4,5006	узвіз Андріївський, Подільський район, місто Київ	Землі рекреаційного призначення	07.08 Земельні ділянки загального користування, які використовуються як зелені насадження загального користування
12	575252303	Технічна документація із землеустрою щодо інвентаризації земель на території кадастрового кварталу 75:542,	8000000000:75:542:0002	0,3096	вулиця Обухівська, Святошинський район, місто Київ	Землі лісогосподарського призначення	09.03 Для цілей підрозділів 09.01 – 09.02, 09.04 – 09.05 та для збереження та використання земель природно-заповідного фонду

		обмеженого проспектом Перемоги та вулицею Обухівська у Святошинському районі м. Києва	8000000000:75:542:0006	21,7401	89-й квартал Святошинського лісництва комунального підприємства «Святошинське ЛПГ», Святошинський район, місто Київ	Землі лісогосподарського призначення	09.03 Для цілей підрозділів 09.01 – 09.02, 09.04 – 09.05 та для збереження та використання земель природно-заповідного фонду
			8000000000:75:542:0005	0,9165	проспект Перемоги, Святошинський район, місто Київ	Землі промисловості, транспорту, електронних комунікацій, енергетики, оборони та іншого призначення	12.04 Для розміщення та експлуатації будівель і споруд автомобільного транспорту та дорожнього господарства
13	627395289	Технічна документація із землеустрою щодо інвентаризації земель на території кадастрового кварталу 88:110, обмеженого вул.Коперніка, вул.Шолуденка, вул.Рибалка Маршала у Шевченківському районі м.Києва	8000000000:88:110:0013	0,2860	вулиця Коперніка, 29, Шевченківський район, місто Київ	Землі житлової та громадської забудови	02.10 Для будівництва і обслуговування багатоквартирного житлового будинку з об'єктами торгово-розважальної та ринкової інфраструктури
			8000000000:88:110:0012	0,0889	вулиця Шолуденка, Шевченківський район, місто Київ	Землі промисловості, транспорту, електронних комунікацій, енергетики, оборони та іншого призначення	12.13 Земельні ділянки загального користування, які використовуються як вулиці, майдани, проїзди, дороги, набережні

			8000000000:88:110:0015	0,0831	вулиця Маршала Рибалка, 10, Шевченківський район, місто Київ	Землі житлової та громадської забудови	03.08 Для будівництва та обслуговування об'єктів туристичної інфраструктури та закладів громадського харчування
			8000000000:88:110:0007	0,3932	вулиця Шолуденка, 31-А, Шевченківський район, місто Київ	Землі житлової та громадської забудови	02.03 Для будівництва і обслуговування багатоквартирного житлового будинку
			8000000000:88:110:0004	0,1130	вулиця Коперніка, 23, Шевченківський район, місто Київ	Землі житлової та громадської забудови	02.10 Для будівництва і обслуговування багатоквартирного житлового будинку з об'єктами торгово-розважальної та ринкової інфраструктури
			8000000000:88:110:0017	0,1421	вулиця Коперніка, 21, Шевченківський район, місто Київ	Землі житлової та громадської забудови	02.03 Для будівництва і обслуговування багатоквартирного житлового будинку
			8000000000:88:110:0009	0,0128	вулиця Коперніка, 21, Шевченківський район, місто Київ	Землі житлової та громадської забудови	02.12 Земельні ділянки загального користування, які використовуються як внутрішньоквартальні проїзди, пішохідні зони

			8000000000:88:110:0010	0,0168	вулиця Коперніка, 27, Шевченківський район, місто Київ	Землі житлової та громадської забудови	02.12 Земельні ділянки загального користування, які використовуються як внутрішньоквартальні проїзди, пішохідні зони
			8000000000:88:110:0024	0,6527	вулиця Коперніка, Шевченківський район, місто Київ	Землі промисловості, транспорту, електронних комунікацій, енергетики, оборони та іншого призначення	12.13 Земельні ділянки загального користування, які використовуються як вулиці, майдани, проїзди, дороги, набережні
			8000000000:88:110:0002	0,3477	вулиця Коперніка, Шевченківський район, місто Київ	Землі промисловості, транспорту, електронних комунікацій, енергетики, оборони та іншого призначення	12.04 Для розміщення та експлуатації будівель і споруд автомобільного транспорту та дорожнього господарства
			8000000000:88:110:0026	0,5826	вулиця Маршала Рибалка, Шевченківський район, місто Київ	Землі промисловості, транспорту, електронних комунікацій, енергетики, оборони та іншого призначення	12.13 Земельні ділянки загального користування, які використовуються як вулиці, майдани, проїзди, дороги, набережні

			8000000000:88:110:0011	0,1242	вулиця Шолуденка, Шевченківський район, місто Київ	Землі промисловості, транспорту, електронних комунікацій, енергетики, оборони та іншого призначення	12.13 Земельні ділянки загального користування, які використовуються як вулиці, майдани, проїзди, дороги, набережні
			8000000000:88:110:0014	0,2413	вулиця Коперніка, 27, Шевченківський район, місто Київ	Землі житлової та громадської забудови	02.10 Для будівництва і обслуговування багатоквартирного житлового будинку з об'єктами торгово-розважальної та ринкової інфраструктури
			8000000000:88:110:0018	0,9880	вулиця Маршала Рибалка, 8/10 (10/8), Шевченківський район, місто Київ	Землі промисловості, транспорту, електронних комунікацій, енергетики, оборони та іншого призначення	11.02 Для розміщення та експлуатації основних, підсобних і допоміжних будівель та споруд підприємств переробної, машинобудівної та іншої промисловості
			8000000000:88:110:0019	0,1346	вулиця Шолуденка, 29-31, Шевченківський район, місто Київ	Землі рекреаційного призначення	07.02 Для будівництва та обслуговування об'єктів фізичної культури і спорту

14	538052197	Технічна документація із землеустрою щодо інвентаризації земель на території кадастрового кварталу 76:012, обмеженого вул. Володимирською, вул. Ярославів Вал та вул. Золотоворітською у Шевченківському районі м. Києва	8000000000:76:012:0002	0,1196	вулиця Золотоворітська, 13, Шевченківський район, місто Київ	Землі житлової та громадської забудови	02.10 Для будівництва і обслуговування багатоквартирного житлового будинку з об'єктами торгово-розважальної та ринкової інфраструктури
			8000000000:76:012:0003	0,5144	перетин вулиці Золотоворітської та вулиці Володимирської, Шевченківський район, місто Київ	Землі промисловості, транспорту, електронних комунікацій, енергетики, оборони та іншого призначення	12.13 Земельні ділянки загального користування, які використовуються як вулиці, майдани, проїзди, дороги, набережні
			8000000000:76:012:0012	0,1582	вулиця Володимирська, 40/2, Шевченківський район, місто Київ	Землі історико-культурного призначення	08.01 Для забезпечення охорони об'єктів культурної спадщини
			8000000000:76:012:0013	0,0214	вулиця Ярославів Вал, Шевченківський район, місто Київ	Землі промисловості, транспорту, електронних комунікацій, енергетики, оборони та іншого призначення	12.04 Для розміщення та експлуатації будівель і споруд автомобільного транспорту та дорожнього господарства

			8000000000:76:012:0014	0,0191	вулиця Володимирська, Шевченківський район, місто Київ	Землі житлової та громадської забудови	03.20 Земельні ділянки загального користування, які використовуються як внутрішньоквартальні проїзди, пішохідні зони
			8000000000:76:012:0015	0,2309	вулиця Золотоворітська, Шевченківський район, місто Київ	Землі промисловості, транспорту, електронних комунікацій, енергетики, оборони та іншого призначення	12.04 Для розміщення та експлуатації будівель і споруд автомобільного транспорту та дорожнього господарства
			8000000000:76:012:0017	0,0368	вулиця Золотоворітська, Шевченківський район, місто Київ	Землі промисловості, транспорту, електронних комунікацій, енергетики, оборони та іншого призначення	12.13 Земельні ділянки загального користування, які використовуються як вулиці, майдани, проїзди, дороги, набережні
15	413529807	Технічна документація із землеустрою щодо інвентаризації земель на території кадастрового кварталу 88:152, обмеженого	8000000000:88:152:0007	1,0230	вулиця Жилянська, 99, Шевченківський район, місто Київ	Землі промисловості, транспорту, електронних комунікацій, енергетики, оборони та іншого призначення	12.04 Для розміщення та експлуатації будівель і споруд автомобільного транспорту та дорожнього господарства

		вул. Жилянською та просп. Повітрофлотським у Шевченківському районі м. Києва	8000000000:88:152:0022	0,0017	вулиця Жилянська, 93, Шевченківський район, місто Київ	Землі промисловості, транспорту, електронних комунікацій, енергетики, оборони та іншого призначення	11.04 Для розміщення та експлуатації основних, підсобних і допоміжних будівель та споруд технічної інфраструктури (виробництва та розподілення газу, постачання пари та гарячої води, збирання, очищення та розподілення води)
			8000000000:88:152:0002	0,1065	проспект Повітрофлотський, Шевченківський район, місто Київ	Землі промисловості, транспорту, електронних комунікацій, енергетики, оборони та іншого призначення	12.04 Для розміщення та експлуатації будівель і споруд автомобільного транспорту та дорожнього господарства
			8000000000:88:152:0021	0,6848	вулиця Жилянська, Шевченківський район, місто Київ	Землі промисловості, транспорту, електронних комунікацій, енергетики, оборони та іншого призначення	12.04 Для розміщення та експлуатації будівель і споруд автомобільного транспорту та дорожнього господарства
			8000000000:88:152:0020	0,2138	проспект Повітрофлотський, Шевченківський район, місто Київ	Землі промисловості, транспорту, електронних комунікацій, енергетики,	12.04 Для розміщення та експлуатації будівель і споруд автомобільного транспорту та дорожнього господарства

						оборони та іншого призначення	
			8000000000:88:152:0014	0,0001	вулиця Жилянська, Шевченківський район, місто Київ	Землі промисловості, транспорту, електронних комунікацій, енергетики, оборони та іншого призначення	12.04 Для розміщення та експлуатації будівель і споруд автомобільного транспорту та дорожнього господарства
			8000000000:88:152:0013	0,0001	вулиця Жилянська, Шевченківський район, місто Київ	Землі промисловості, транспорту, електронних комунікацій, енергетики, оборони та іншого призначення	12.04 Для розміщення та експлуатації будівель і споруд автомобільного транспорту та дорожнього господарства
			8000000000:88:152:0017	0,0001	вулиця Жилянська, Шевченківський район, місто Київ	Землі промисловості, транспорту, електронних комунікацій, енергетики, оборони та іншого призначення	12.04 Для розміщення та експлуатації будівель і споруд автомобільного транспорту та дорожнього господарства

			8000000000:88:152:0018	0,0001	вулиця Жилянська, Шевченківський район, місто Київ	Землі промисловості, транспорту, електронних комунікацій, енергетики, оборони та іншого призначення	12.04 Для розміщення та експлуатації будівель і споруд автомобільного транспорту та дорожнього господарства
			8000000000:88:152:0012	0,0001	вулиця Жилянська, Шевченківський район, місто Київ	Землі промисловості, транспорту, електронних комунікацій, енергетики, оборони та іншого призначення	12.04 Для розміщення та експлуатації будівель і споруд автомобільного транспорту та дорожнього господарства
			8000000000:88:152:0011	0,0001	вулиця Жилянська, Шевченківський район, місто Київ	Землі промисловості, транспорту, електронних комунікацій, енергетики, оборони та іншого призначення	12.04 Для розміщення та експлуатації будівель і споруд автомобільного транспорту та дорожнього господарства
			8000000000:88:152:0019	0,0001	вулиця Жилянська, Шевченківський район, місто Київ	Землі промисловості, транспорту, електронних комунікацій, енергетики, оборони та іншого призначення	12.04 Для розміщення та експлуатації будівель і споруд автомобільного транспорту та дорожнього господарства

			8000000000:88:152:0015	0,0001	вулиця Жилянська, Шевченківський район, місто Київ	Землі промисловості, транспорту, електронних комунікацій, енергетики, оборони та іншого призначення	12.04 Для розміщення та експлуатації будівель і споруд автомобільного транспорту та дорожнього господарства
			8000000000:88:152:0008	0,0001	вулиця Жилянська, Шевченківський район, місто Київ	Землі промисловості, транспорту, електронних комунікацій, енергетики, оборони та іншого призначення	12.04 Для розміщення та експлуатації будівель і споруд автомобільного транспорту та дорожнього господарства
			8000000000:88:152:0009	0,0001	вулиця Жилянська, Шевченківський район, місто Київ	Землі промисловості, транспорту, електронних комунікацій, енергетики, оборони та іншого призначення	12.04 Для розміщення та експлуатації будівель і споруд автомобільного транспорту та дорожнього господарства
			8000000000:88:152:0010	0,0001	вулиця Жилянська, Шевченківський район, місто Київ	Землі промисловості, транспорту, електронних комунікацій, енергетики, оборони та іншого призначення	12.04 Для розміщення та експлуатації будівель і споруд автомобільного транспорту та дорожнього господарства

			8000000000:88:152:0016	0,0001	вулиця Жилянська, Шевченківський район, місто Київ	Землі промисловості, транспорту, електронних комунікацій, енергетики, оборони та іншого призначення	12.04 Для розміщення та експлуатації будівель і споруд автомобільного транспорту та дорожнього господарства
16	448524967	Технічна документація із землеустрою щодо інвентаризації земель на території кадастрового кварталу 75:185, обмеженого вулицями Чорнобильською, Ушакова Миколи, Пушиної Феодори та проспектом Перемоги у Святошинському районі м. Києва	8000000000:75:185:0005	0,0410	проспект Перемоги, 148/1, Святошинський район, місто Київ	Землі житлової та громадської забудови	03.10 Для будівництва та обслуговування адміністративних будинків, офісних будівель компаній, які займаються підприємницькою діяльністю, пов'язаною з отриманням прибутку
			8000000000:75:185:0009	0,6481	проспект Перемоги, Святошинський район, місто Київ	Землі промисловості, транспорту, електронних комунікацій, енергетики, оборони та іншого призначення	11.07 Земельні ділянки загального користування, які використовуються як зелені насадження спеціального призначення
			8000000000:75:185:0008	0,9957	вулиця Феодори Пушиної, Святошинський район, місто Київ	Землі рекреаційного призначення	07.08 Земельні ділянки загального користування, які використовуються як зелені насадження загального користування

			8000000000:75:185:0011	0,0228	проспект Перемоги, 148/1, Святошинський район, місто Київ	Землі промисловості, транспорту, електронних комунікацій, енергетики, оборони та іншого призначення	11.04 Для розміщення та експлуатації основних, підсобних і допоміжних будівель та споруд технічної інфраструктури (виробництва та розподілення газу, постачання пари та гарячої води, збирання, очищення та розподілення води)
			8000000000:75:185:0018	0,0128	проспект Перемоги, 148, Святошинський район, місто Київ	Землі промисловості, транспорту, електронних комунікацій, енергетики, оборони та іншого призначення	14.02 Для розміщення, будівництва, експлуатації та обслуговування будівель і споруд об'єктів передачі електричної енергії
			8000000000:75:185:0019	0,6295	проспект Перемоги, 148/1, Святошинський район, місто Київ	Землі житлової та громадської забудови	02.10 Для будівництва і обслуговування багатоквартирного житлового будинку з об'єктами торгово-розважальної та ринкової інфраструктури
			8000000000:75:185:0004	0,1808	проспект Перемоги, Святошинський район, місто Київ	Землі житлової та громадської забудови	02.12 Земельні ділянки загального користування, які використовуються як внутрішньоквартальні проїзди, пішохідні зони

			8000000000:75:185:0017	1,0961	вулиця Миколи Ушакова, 2,4,6, Святошинський район, місто Київ	Землі житлової та громадської забудови	02.03 Для будівництва і обслуговування багатоквартирного житлового будинку
			8000000000:75:185:0015	0,6070	вулиця Чорнобильська, 3, Святошинський район, місто Київ	Землі житлової та громадської забудови	02.10 Для будівництва і обслуговування багатоквартирного житлового будинку з об'єктами торгово-розважальної та ринкової інфраструктури
			8000000000:75:185:0006	0,0891	проспект Перемоги, Святошинський район, місто Київ	Землі житлової та громадської забудови	02.12 Земельні ділянки загального користування, які використовуються як внутрішньоквартальні проїзди, пішохідні зони
			8000000000:75:185:0007	0,2344	вулиця Феодори Пушиної, Святошинський район, місто Київ	Землі промисловості, транспорту, електронних комунікацій, енергетики, оборони та іншого призначення	12.04 Для розміщення та експлуатації будівель і споруд автомобільного транспорту та дорожнього господарства
			8000000000:75:185:0012	0,2339	вулиця Чорнобильська, Святошинський район, місто Київ	Землі промисловості, транспорту, електронних комунікацій, енергетики, оборони	12.04 Для розміщення та експлуатації будівель і споруд автомобільного транспорту та дорожнього господарства

						та іншого призначення	
			8000000000:75:185:0016	0,0149	вулиця Чорнобильська, Святошинський район, місто Київ	Землі промисловості, транспорту, електронних комунікацій, енергетики, оборони та іншого призначення	12.04 Для розміщення та експлуатації будівель і споруд автомобільного транспорту та дорожнього господарства
			8000000000:75:185:0002	0,3572	проспект Перемоги, Святошинський район, місто Київ	Землі промисловості, транспорту, електронних комунікацій, енергетики, оборони та іншого призначення	12.04 Для розміщення та експлуатації будівель і споруд автомобільного транспорту та дорожнього господарства
			8000000000:75:185:0003	0,1496	вулиця Ушакова Миколи, Святошинський район, місто Київ	Землі промисловості, транспорту, електронних комунікацій, енергетики, оборони та іншого призначення	12.04 Для розміщення та експлуатації будівель і споруд автомобільного транспорту та дорожнього господарства

17	585252693	Технічна документація із землеустрою щодо інвентаризації земель на території кадастрового кварталу 85:425, обмеженого вул. Верхній Вал, вул. Житньоторзькою, вул. Хорива, вул. Притисько-Микільською, вул. Фролівською, Андріївським узвозом, вул. Воздвиженською, пров. Воздвиженським, міжквартальним проїздом у Подільському районі м. Києва	8000000000:85:425:0007	0,1084	вулиця Воздвиженська, 1 б, 3, Подільський район, місто Київ	Землі житлової та громадської забудови	02.10 Для будівництва і обслуговування багатоквартирного житлового будинку з об'єктами торгово-розважальної та ринкової інфраструктури
			8000000000:85:425:0008	0,0609	вулиця Хорива, Подільський район, місто Київ	Землі промисловості, транспорту, електронних комунікацій, енергетики, оборони та іншого призначення	12.04 Для розміщення та експлуатації будівель і споруд автомобільного транспорту та дорожнього господарства
			8000000000:85:425:0009	0,0286	вулиця Воздвиженська Подільський район, місто Київ	Землі житлової та громадської забудови	03.20 Земельні ділянки загального користування, які використовуються як внутрішньоквартальні проїзди, пішохідні зони
			8000000000:85:425:0010	0,0924	вулиця Притисько-Микільська, 5, Подільський район, місто Київ	Землі житлової та громадської забудови	03.10 Для будівництва та обслуговування адміністративних будинків, офісних будівель компаній, які займаються підприємницькою діяльністю, пов'язаною з отриманням прибутку

			8000000000:85:425:0012	0,1085	вулиця Воздвиженська, 25, Подільський район, місто Київ	Землі житлової та громадської забудови	02.10 Для будівництва і обслуговування багатоквартирного житлового будинку з об'єктами торгово-розважальної та ринкової інфраструктури
			8000000000:85:425:0013	0,1847	вулиця Притисько-Микільська, Подільський район, місто Київ	Землі промисловості, транспорту, електронних комунікацій, енергетики, оборони та іншого призначення	12.04 Для розміщення та експлуатації будівель і споруд автомобільного транспорту та дорожнього господарства
			8000000000:85:425:0014	0,1026	провулок Фролівський, Подільський район, місто Київ	Землі промисловості, транспорту, електронних комунікацій, енергетики, оборони та іншого призначення	12.04 Для розміщення та експлуатації будівель і споруд автомобільного транспорту та дорожнього господарства
			8000000000:85:425:0017	0,1313	вулиця Фролівська, 6/8, Подільський район, місто Київ	Землі житлової та громадської забудови	03.03 Для будівництва та обслуговування будівель закладів охорони здоров'я та соціальної допомоги
			8000000000:85:425:0018	0,0880	вулиця Верхній Вал, вулиця Житньоторзька, Подільський район, місто Київ	Землі промисловості, транспорту, електронних комунікацій, енергетики, оборони	12.13 Земельні ділянки загального користування, які використовуються як вулиці, майдани,

						та іншого призначення	проїзди, дороги, набережні
			8000000000:85:425:0019	0,0334	провулок Воздвиженський, Подільський район, місто Київ	Землі житлової та громадської забудови	02.09 Для будівництва і обслуговування паркінгів та автостоянок на землях житлової та громадської забудови
			8000000000:85:425:0020	0,1885	вулиця Воздвиженська, Подільський район, місто Київ	Землі промисловості, транспорту, електронних комунікацій, енергетики, оборони та іншого призначення	12.13 Земельні ділянки загального користування, які використовуються як вулиці, майдани, проїзди, дороги, набережні
			8000000000:85:425:0021	0,0019	вулиця Воздвиженська, Подільський район, місто Київ	Землі промисловості, транспорту, електронних комунікацій, енергетики, оборони та іншого призначення	11.04 Для розміщення та експлуатації основних, підсобних і допоміжних будівель та споруд технічної інфраструктури (виробництва та розподілення газу, постачання пари та гарячої води, збирання, очищення та розподілення води)

			8000000000:85:425:0022	0,0673	вулиця Хорива, Подільський район, місто Київ	Землі житлової та громадської забудови	03.20 Земельні ділянки загального користування, які використовуються як внутрішньоквартальні проїзди, пішохідні зони
			8000000000:85:425:0023	0,5559	вулиця Воздвиженська, Подільський район, місто Київ	Землі промисловості, транспорту, електронних комунікацій, енергетики, оборони та іншого призначення	12.04 Для розміщення та експлуатації будівель і споруд автомобільного транспорту та дорожнього господарства
			8000000000:85:425:0024	0,1460	вулиця Притисько-Микільська, 3, Подільський район, місто Київ	Землі житлової та громадської забудови	03.10 Для будівництва та обслуговування адміністративних будинків, офісних будівель компаній, які займаються підприємницькою діяльністю, пов'язаною з отриманням прибутку
			8000000000:85:425:0026	0,2783	вулиця Хорива, вулиця Притисько-Микільська, вулиця Фролівська, вулиця Житньоторзька, Подільський район, місто Київ	Землі промисловості, транспорту, електронних комунікацій, енергетики, оборони та іншого призначення	12.13 Земельні ділянки загального користування, які використовуються як вулиці, майдани, проїзди, дороги, набережні

			8000000000:85:425:0027	0,4823	вулиця Фролівська, 4, 6/8, Подільський район, місто Київ	Землі житлової та громадської забудови	03.03 Для будівництва та обслуговування будівель закладів охорони здоров'я та соціальної допомоги
			8000000000:85:425:0029	0,0156	провулок Фролівський, Подільський район, місто Київ	Землі житлової та громадської забудови	03.20 Земельні ділянки загального користування, які використовуються як внутрішньоквартальні проїзди, пішохідні зони
			8000000000:85:425:0031	0,0220	провулок Фролівський, Подільський район, місто Київ	Землі житлової та громадської забудови	03.20 Земельні ділянки загального користування, які використовуються як внутрішньоквартальні проїзди, пішохідні зони
			8000000000:85:425:0034	0,1070	вулиця Хорива, 4, Подільський район, місто Київ	Землі житлової та громадської забудови	02.10 Для будівництва і обслуговування багатоквартирного житлового будинку з об'єктами торгово-розважальної та ринкової інфраструктури
			8000000000:85:425:0035	0,1496	вулиця Притисько-Микільська, 7, Подільський район, місто Київ	Землі історико-культурного призначення	08.02 Для розміщення та обслуговування музейних закладів

			8000000000:85:425:0036	0,0324	вулиця Притиську-Микільська, Подільський район, місто Київ	Землі житлової та громадської забудови	03.20 Земельні ділянки загального користування, які використовуються як внутрішньоквартальні проїзди, пішохідні зони
			8000000000:85:425:0037	0,0136	узвіз Андріївський, Подільський район, місто Київ	Землі рекреаційного призначення	07.08 Земельні ділянки загального користування, які використовуються як зелені насадження загального користування
			8000000000:85:425:0038	0,1150	вулиця Фролівська, Подільський район, місто Київ	Землі промисловості, транспорту, електронних комунікацій, енергетики, оборони та іншого призначення	12.04 Для розміщення та експлуатації будівель і споруд автомобільного транспорту та дорожнього господарства
			8000000000:85:425:0039	0,0753	узвіз Андріївський, 22-А, літ. А, 22-А, літ. Б, Подільський район, місто Київ	Землі історико-культурного призначення	08.01 Для забезпечення охорони об'єктів культурної спадщини
			8000000000:85:425:0040	0,0296	узвіз Андріївський, 22-Б, Подільський район, місто Київ	Землі історико-культурного призначення	08.01 Для забезпечення охорони об'єктів культурної спадщини

			8000000000:85:425:0041	0,1100	вулиця Житньоторзька, Подільський район, місто Київ	Землі промисловості, транспорту, електронних комунікацій, енергетики, оборони та іншого призначення	12.04 Для розміщення та експлуатації будівель і споруд автомобільного транспорту та дорожнього господарства
			8000000000:85:425:0042	0,1005	вулиця Притиську-Микільська, 9-А, Подільський район, місто Київ	Землі житлової та громадської забудови	02.10 Для будівництва і обслуговування багатоквартирного житлового будинку з об'єктами торгово-розважальної та ринкової інфраструктури
			8000000000:85:425:0047	0,0159	провулок Воздвиженський, Подільський район, місто Київ	Землі житлової та громадської забудови	02.09 Для будівництва і обслуговування паркінгів та автостоянок на землях житлової та громадської забудови
			8000000000:85:425:0048	0,0340	вулиця Воздвиженська, Подільський район, місто Київ	Землі рекреаційного призначення	07.05 Для цілей підрозділів 07.01 – 07.04, 07.06 – 07.09 та для збереження та використання земель природно-заповідного фонду

			8000000000:85:425:0049	0,2989	узвіз Андріївський, Подільський район, місто Київ	Землі промисловості, транспорту, електронних комунікацій, енергетики, оборони та іншого призначення	12.04 Для розміщення та експлуатації будівель і споруд автомобільного транспорту та дорожнього господарства
			8000000000:85:425:0109	0,0108	вулиця Воздвиженська, Подільський район, місто Київ	Землі рекреаційного призначення	07.05 Для цілей підрозділів 07.01 – 07.04, 07.06 – 07.09 та для збереження та використання земель природно-заповідного фонду
			8000000000:85:425:0110	0,0117	вулиця Воздвиженська, Подільський район, місто Київ	Землі рекреаційного призначення	07.05 Для цілей підрозділів 07.01-07.04, 07.06-07.09 та для збереження та використання земель природно-заповідного фонду
			8000000000:85:642:0006	0,0109	провулок Воздвиженський, Подільський район, місто Київ	Землі рекреаційного призначення	07.05 Для цілей підрозділів 07.01 – 07.04, 07.06 – 07.09 та для збереження та використання земель природно-заповідного фонду
18	674345234	Технічна документація із землеустрою щодо інвентаризації земель на території	8000000000:75:288:0044	0,4383	проспект Леся Курбаса, 8, Святошинський район, місто Київ	Землі житлової та громадської забудови	03.05 Для будівництва та обслуговування будівель закладів культурно-просвітницького обслуговування

		кадастрового кварталу 75:288, обмеженого вул. Коласа Якуба, вул. Юри Гната, просп. Курбаса Леся, та бульв. Роллана Ромена у Святошинському районі м. Києва	8000000000:75:288:0025	0,1674	вулиця Якуба Коласа, 8, Святошинський район, місто Київ	Землі житлової та громадської забудови	03.10 Для будівництва та обслуговування адміністративних будинків, офісних будівель компаній, які займаються підприємницькою діяльністю, пов'язаною з отриманням прибутку
			8000000000:75:288:0019	0,2634	вулиця Якуба Коласа, 6-Д Святошинський район, місто Київ	Землі житлової та громадської забудови	02.03 Для будівництва і обслуговування багатоквартирного житлового будинку
			8000000000:75:288:0010	2,0978	вулиця Гната Юри, 10-Б, Святошинський район, місто Київ	Землі житлової та громадської забудови	03.02 Для будівництва та обслуговування будівель закладів освіти
			8000000000:75:288:0029	0,2900	вулиця Гната Юри, 4-А, Святошинський район, місто Київ	Землі житлової та громадської забудови	02.03 Для будівництва і обслуговування багатоквартирного житлового будинку

			8000000000:75:288:0021	0,0745	проспект Леся Курбаса, 8-А, Святошинський район, місто Київ	Землі житлової та громадської забудови	03.10 Для будівництва та обслуговування адміністративних будинків, офісних будівель компаній, які займаються підприємницькою діяльністю, пов'язаною з отриманням прибутку
			8000000000:75:288:0027	0,0405	вулиця Гната Юри, 4, Святошинський район, місто Київ	Землі промисловості, транспорту, електронних комунікацій, енергетики, оборони та іншого призначення	11.04 Для розміщення та експлуатації основних, підсобних і допоміжних будівель та споруд технічної інфраструктури (виробництва та розподілення газу, постачання пари та гарячої води, збирання, очищення та розподілення води)
			8000000000:75:288:0046	0,0136	вулиця Гната Юри, 2, Святошинський район, місто Київ	Землі промисловості, транспорту, електронних комунікацій, енергетики, оборони та іншого призначення	14.02 Для розміщення, будівництва, експлуатації та обслуговування будівель і споруд об'єктів передачі електричної енергії

			8000000000:75:288:0028	0,0147	вулиця Якуба Коласа, 4-А, Святошинський район, місто Київ	Землі промисловості, транспорту, електронних комунікацій, енергетики, оборони та іншого призначення	14.02 Для розміщення, будівництва, експлуатації та обслуговування будівель і споруд об'єктів передачі електричної енергії
			8000000000:75:288:0034	0,0142	вулиця Якуба Коласа, 6-В, Святошинський район, місто Київ	Землі промисловості, транспорту, електронних комунікацій, енергетики, оборони та іншого призначення	14.02 Для розміщення, будівництва, експлуатації та обслуговування будівель і споруд об'єктів передачі електричної енергії
			8000000000:75:288:0011	0,0137	вулиця Гната Юри, 10, Святошинський район, місто Київ	Землі промисловості, транспорту, електронних комунікацій, енергетики, оборони та іншого призначення	14.02 Для розміщення, будівництва, експлуатації та обслуговування будівель і споруд об'єктів передачі електричної енергії
			8000000000:75:288:0031	0,0409	вулиця Гната Юри, 18-Б, Святошинський район, місто Київ	Землі промисловості, транспорту, електронних комунікацій, енергетики, оборони та іншого призначення	11.04 Для розміщення та експлуатації основних, підсобних і допоміжних будівель та споруд технічної інфраструктури (виробництва та розподілення газу, постачання пари та гарячої води, збирання,

							очищення та розподілення води)
			8000000000:75:288:0024	0,0063	проспект Леся Курбаса, Святошинський район, місто Київ	Землі промисловості, транспорту, електронних комунікацій, енергетики, оборони та іншого призначення	14.02 Для розміщення, будівництва, експлуатації та обслуговування будівель і споруд об'єктів передачі електричної енергії
			8000000000:75:288:0026	0,0124	проспект Леся Курбаса, Святошинський район, місто Київ	Землі промисловості, транспорту, електронних комунікацій, енергетики, оборони та іншого призначення	14.02 Для розміщення, будівництва, експлуатації та обслуговування будівель і споруд об'єктів передачі електричної енергії
			8000000000:75:288:0038	0,0136	вулиця Гната Юри, 12, Святошинський район, місто Київ	Землі промисловості, транспорту, електронних комунікацій, енергетики, оборони та іншого призначення	14.02 Для розміщення, будівництва, експлуатації та обслуговування будівель і споруд об'єктів передачі електричної енергії

			8000000000:75:288:0052	0,3161	вулиця Якуба Коласа, 10, Святошинський район, місто Київ	Землі житлової та громадської забудови	03.10 Для будівництва та обслуговування адміністративних будинків, офісних будівель компаній, які займаються підприємницькою діяльністю, пов'язаною з отриманням прибутку
			8000000000:75:288:0064	6,6738	вулиця Якуба Коласа, 4, 4-А, 4-Б, 6, 6-А, 6-Б, 6-В, 8-В, Святошинський район, місто Київ	Землі житлової та громадської забудови	02.03 Для будівництва і обслуговування багатоквартирного житлового будинку
			8000000000:75:288:0055	1,1149	вулиця Тулузи, 11, 13, 15, Святошинський район, місто Київ	Землі житлової та громадської забудови	02.10 Для будівництва і обслуговування багатоквартирного житлового будинку з об'єктами торгово-розважальної та ринкової інфраструктури
			8000000000:75:288:0032	0,4959	проспект Леся Курбаса, Святошинський район, місто Київ	Землі житлової та громадської забудови	03.20 Земельні ділянки загального користування, які використовуються як внутрішньоквартальні проїзди, пішохідні зони

			8000000000:75:288:0056	5,5439	вулиця Якуба Коласа, 12, вулиця Юри Гната 2/12, 4, 6, 6-А, 10, 10-А, 12-А, 14-А, 18, Святошинський район, місто Київ	Землі житлової та громадської забудови	02.03 Для будівництва і обслуговування багатоквартирного житлового будинку
			8000000000:75:288:0058	0,9687	між вулицею Тулузи та вулицею Якуба Коласа, Святошинський район, місто Київ	Землі житлової та громадської забудови	02.12 Земельні ділянки загального користування, які використовуються як внутрішньоквартальні проїзди, пішохідні зони
			8000000000:75:288:0061	1,9448	вулиця Гната Юри, 8, 12, 16, Святошинський район, місто Київ	Землі житлової та громадської забудови	02.10 Для будівництва і обслуговування багатоквартирного житлового будинку з об'єктами торгово-розважальної та ринкової інфраструктури
			8000000000:75:288:0048	0,0210	вулиця Якуба Коласа, Святошинський район, місто Київ	Землі житлової та громадської забудови	02.12 Земельні ділянки загального користування, які використовуються як внутрішньоквартальні проїзди, пішохідні зони
			8000000000:75:288:0012	0,1085	вулиця Тулузи, Святошинський район, місто Київ	Землі промисловості, транспорту, електронних комунікацій, енергетики, оборони	12.13 Земельні ділянки загального користування, які використовуються як вулиці, майдани, проїзди, дороги, набережні

						та іншого призначення	
			8000000000:75:288:0014	0,0089	перетин вулиці Гната Юри та проспекту Леся Курбаса, Святошинський район, місто Київ	Землі промисловості, транспорту, електронних комунікацій, енергетики, оборони та іншого призначення	12.04 Для розміщення та експлуатації будівель і споруд автомобільного транспорту та дорожнього господарства
			8000000000:75:288:0049	0,0315	вулиця Гната Юри, Святошинський район, місто Київ	Землі житлової та громадської забудови	03.20 Земельні ділянки загального користування, які використовуються як внутрішньоквартальні проїзди, пішохідні зони
			8000000000:75:288:0041	0,0099	вулиця Гната Юри, Святошинський район, місто Київ	Землі житлової та громадської забудови	03.20 Земельні ділянки загального користування, які використовуються як внутрішньоквартальні проїзди, пішохідні зони
			8000000000:75:288:0008	0,0041	вулиця Гната Юри, Святошинський район, місто Київ	Землі житлової та громадської забудови	03.20 Земельні ділянки загального користування, які використовуються як внутрішньоквартальні проїзди, пішохідні зони

			8000000000:75:288:0054	0,6951	вулиця Гната Юри, Святошинський район, місто Київ	Землі промисловості, транспорту, електронних комунікацій, енергетики, оборони та іншого призначення	12.04 Для розміщення та експлуатації будівель і споруд автомобільного транспорту та дорожнього господарства
			8000000000:75:288:0023	0,5865	проспект Леся Курбаса, Святошинський район, місто Київ	Землі промисловості, транспорту, електронних комунікацій, енергетики, оборони та іншого призначення	12.04 Для розміщення та експлуатації будівель і споруд автомобільного транспорту та дорожнього господарства
			8000000000:75:288:0051	0,7503	вулиця Тулузи, Святошинський район, місто Київ	Землі промисловості, транспорту, електронних комунікацій, енергетики, оборони та іншого призначення	12.04 Для розміщення та експлуатації будівель і споруд автомобільного транспорту та дорожнього господарства
			8000000000:75:288:0022	0,0295	вулиця Тулузи, Святошинський район, місто Київ	Землі промисловості, транспорту, електронних комунікацій, енергетики, оборони та іншого призначення	12.13 Земельні ділянки загального користування, які використовуються як вулиці, майдани, проїзди, дороги, набережні

			8000000000:75:288:0040	0,0050	перетин вулиці Якуба Коласа та вулиці Гната Юри, Святошинський район, місто Київ	Землі промисловості, транспорту, електронних комунікацій, енергетики, оборони та іншого призначення	12.04 Для розміщення та експлуатації будівель і споруд автомобільного транспорту та дорожнього господарства
			8000000000:75:288:0042	0,2037	вулиця Якуба Коласа, 8-Б, Святошинський район, місто Київ	Землі житлової та громадської забудови	03.10 Для будівництва та обслуговування адміністративних будинків, офісних будівель компаній, які займаються підприємницькою діяльністю, пов'язаною з отриманням прибутку
			8000000000:75:288:0007	1,4777	бульвар Ромена Роллана, вулиця Якуба Коласа, Святошинський район, місто Київ	Землі промисловості, транспорту, електронних комунікацій, енергетики, оборони та іншого призначення	12.04 Для розміщення та експлуатації будівель і споруд автомобільного транспорту та дорожнього господарства
			8000000000:75:288:0009	0,0544	перетин бульвару Ромена Роллана та вулиці Тулузи, Святошинський район, місто Київ	Землі промисловості, транспорту, електронних комунікацій, енергетики, оборони та іншого призначення	11.04 Для розміщення та експлуатації основних, підсобних і допоміжних будівель та споруд технічної інфраструктури (виробництва та розподілення газу, постачання пари та гарячої води, збирання,

							очищення та розподілення води)
			8000000000:75:288:0036	0,0079	перетин бульвару Ромена Роллана та вулиці Тулузи, Святошинський район, місто Київ	Землі промисловості, транспорту, електронних комунікацій, енергетики, оборони та іншого призначення	11.04 Для розміщення та експлуатації основних, підсобних і допоміжних будівель та споруд технічної інфраструктури (виробництва та розподілення газу, постачання пари та гарячої води, збирання, очищення та розподілення води)
			8000000000:75:288:0043	0,0166	вулиця Якуба Коласа, 4, Святошинський район, місто Київ	Землі промисловості, транспорту, електронних комунікацій, енергетики, оборони та іншого призначення	14.02 Для розміщення, будівництва, експлуатації та обслуговування будівель і споруд об'єктів передачі електричної енергії

			8000000000:75:288:0057	0,2691	вулиця Тулузи, Святошинський район, місто Київ	Землі промисловості, транспорту, електронних комунікацій, енергетики, оборони та іншого призначення	12.13 Земельні ділянки загального користування, які використовуються як вулиці, майдани, проїзди, дороги, набережні
19	420526673	Технічна документація із землеустрою щодо інвентаризації земель на території кадастрового кварталу 78:153, обмеженого проспектом Оболонським та вулицями Малиновського Маршала, Добринінською, Богатирською у Оболонському районі м. Києва	8000000000:78:153:0052	19,0668	вулиця Богатирська, Оболонський район, місто Київ	Землі водного фонду	10.01 Для експлуатації та догляду за водними об'єктами
			8000000000:78:153:0038	0,1229	вулиця Маршала Малиновського, Оболонський район, місто Київ	Землі промисловості, транспорту, електронних комунікацій, енергетики, оборони та іншого призначення	12.13 Земельні ділянки загального користування, які використовуються як вулиці, майдани, проїзди, дороги, набережні
			8000000000:78:153:0022	0,1577	проспект Оболонський, Оболонський район, місто Київ	Землі промисловості, транспорту, електронних комунікацій, енергетики, оборони та іншого призначення	12.04 Для розміщення та експлуатації будівель і споруд автомобільного транспорту та дорожнього господарства

			8000000000:78:153:0040	0,0117	проспект Оболонський, Оболонський район, місто Київ	Землі промисловості, транспорту, електронних комунікацій, енергетики, оборони та іншого призначення	14.02 Для розміщення, будівництва, експлуатації та обслуговування будівель і споруд об'єктів передачі електричної енергії
			8000000000:78:153:0056	0,0080	вулиця Богатирська, Оболонський район, місто Київ	Землі промисловості, транспорту, електронних комунікацій, енергетики, оборони та іншого призначення	14.02 Для розміщення, будівництва, експлуатації та обслуговування будівель і споруд об'єктів передачі електричної енергії
			8000000000:78:153:0036	0,0047	вулиця Богатирська, Оболонський район, місто Київ	Землі промисловості, транспорту, електронних комунікацій, енергетики, оборони та іншого призначення	14.02 Для розміщення, будівництва, експлуатації та обслуговування будівель і споруд об'єктів передачі електричної енергії
			8000000000:78:153:0039	0,0023	вулиця Богатирська, Оболонський район, місто Київ	Землі промисловості, транспорту, електронних комунікацій, енергетики, оборони та іншого призначення	14.02 Для розміщення, будівництва, експлуатації та обслуговування будівель і споруд об'єктів передачі електричної енергії

			8000000000:78:153:0037	0,0023	вулиця Богатирська, Оболонський район, місто Київ	Землі промисловості, транспорту, електронних комунікацій, енергетики, оборони та іншого призначення	14.02 Для розміщення, будівництва, експлуатації та обслуговування будівель і споруд об'єктів передачі електричної енергії
			8000000000:78:153:0031	0,0094	вулиця Богатирська, Оболонський район, місто Київ	Землі промисловості, транспорту, електронних комунікацій, енергетики, оборони та іншого призначення	14.02 Для розміщення, будівництва, експлуатації та обслуговування будівель і споруд об'єктів передачі електричної енергії
			8000000000:78:153:0041	0,0094	вулиця Богатирська, Оболонський район, місто Київ	Землі промисловості, транспорту, електронних комунікацій, енергетики, оборони та іншого призначення	14.02 Для розміщення, будівництва, експлуатації та обслуговування будівель і споруд об'єктів передачі електричної енергії
			8000000000:78:153:0023	0,0176	вулиця Богатирська, 4, Оболонський район, місто Київ	Землі промисловості, транспорту, електронних комунікацій, енергетики, оборони та іншого призначення	11.04 Для розміщення та експлуатації основних, підсобних і допоміжних будівель та споруд технічної інфраструктури (виробництва та розподілення газу, постачання пари та гарячої води, збирання,

							очищення та розподілення води)
			8000000000:78:153:0024	0,0094	вулиця Богатирська, Оболонський район, місто Київ	Землі промисловості, транспорту, електронних комунікацій, енергетики, оборони та іншого призначення	14.02 Для розміщення, будівництва, експлуатації та обслуговування будівель і споруд об'єктів передачі електричної енергії
			8000000000:78:153:0020	0,0095	вулиця Богатирська, Оболонський район, місто Київ	Землі промисловості, транспорту, електронних комунікацій, енергетики, оборони та іншого призначення	14.02 Для розміщення, будівництва, експлуатації та обслуговування будівель і споруд об'єктів передачі електричної енергії
			8000000000:78:153:0017	0,0094	вулиця Богатирська, Оболонський район, місто Київ	Землі промисловості, транспорту, електронних комунікацій, енергетики, оборони та іншого призначення	14.02 Для розміщення, будівництва, експлуатації та обслуговування будівель і споруд об'єктів передачі електричної енергії

			8000000000:78:153:0030	0,0094	вулиця Богатирська, Оболонський район, місто Київ	Землі промисловості, транспорту, електронних комунікацій, енергетики, оборони та іншого призначення	14.02 Для розміщення, будівництва, експлуатації та обслуговування будівель і споруд об'єктів передачі електричної енергії
			8000000000:78:153:0033	0,0107	вулиця Богатирська, Оболонський район, місто Київ	Землі промисловості, транспорту, електронних комунікацій, енергетики, оборони та іншого призначення	14.02 Для розміщення, будівництва, експлуатації та обслуговування будівель і споруд об'єктів передачі електричної енергії
			8000000000:78:153:0057	20,5032	вулиця Богатирська, Оболонський район, місто Київ	Землі рекреаційного призначення	07.08 Земельні ділянки загального користування, які використовуються як зелені насадження загального користування
			8000000000:78:153:0034	0,4933	вулиця Богатирська (перетин з проспектом Оболонським), Оболонський район, місто Київ	Землі промисловості, транспорту, електронних комунікацій, енергетики, оборони та іншого призначення	12.13 Земельні ділянки загального користування, які використовуються як вулиці, майдани, проїзди, дороги, набережні

			8000000000:78:153:0055	0,4696	вулиця Богатирська (перетин з проспектом Оболонським), Оболонський район, місто Київ	Землі промисловості, транспорту, електронних комунікацій, енергетики, оборони та іншого призначення	12.04 Для розміщення та експлуатації будівель і споруд автомобільного транспорту та дорожнього господарства
			8000000000:78:153:0028	0,0224	проспект Оболонський, Оболонський район, місто Київ	Землі промисловості, транспорту, електронних комунікацій, енергетики, оборони та іншого призначення	12.13 Земельні ділянки загального користування, які використовуються як вулиці, майдани, проїзди, дороги, набережні
			8000000000:78:153:0029	0,7715	проспект Оболонський, Оболонський район, місто Київ	Землі промисловості, транспорту, електронних комунікацій, енергетики, оборони та іншого призначення	12.13 Земельні ділянки загального користування, які використовуються як вулиці, майдани, проїзди, дороги, набережні
			8000000000:78:153:0046	0,0756	вулиця Добринінська, Оболонський район, місто Київ	Землі промисловості, транспорту, електронних комунікацій, енергетики, оборони та іншого призначення	12.13 Земельні ділянки загального користування, які використовуються як вулиці, майдани, проїзди, дороги, набережні

			8000000000:78:153:0042	0,0641	вулиця Добринінська, Оболонський район, місто Київ	Землі промисловості, транспорту, електронних комунікацій, енергетики, оборони та іншого призначення	12.13 Земельні ділянки загального користування, які використовуються як вулиці, майдани, проїзди, дороги, набережні
			8000000000:78:153:0026	0,7058	вулиця Маршала Малиновського, Оболонський район, місто Київ	Землі промисловості, транспорту, електронних комунікацій, енергетики, оборони та іншого призначення	12.13 Земельні ділянки загального користування, які використовуються як вулиці, майдани, проїзди, дороги, набережні
			8000000000:78:153:0016	0,0465	вулиця Маршала Малиновського, Оболонський район, місто Київ	Землі промисловості, транспорту, електронних комунікацій, енергетики, оборони та іншого призначення	12.04 Для розміщення та експлуатації будівель і споруд автомобільного транспорту та дорожнього господарства
			8000000000:78:153:0013	0,5767	вулиця Добринінська та Маршала Малиновського, Оболонський район, місто Київ	Землі промисловості, транспорту, електронних комунікацій, енергетики, оборони та іншого призначення	12.07 Для розміщення та експлуатації будівель і споруд міського електротранспорту

			8000000000:78:153:0009	0,0130	вулиця Добринінська, Оболонський район, місто Київ	Землі промисловості, транспорту, електронних комунікацій, енергетики, оборони та іншого призначення	12.13 Земельні ділянки загального користування, які використовуються як вулиці, майдани, проїзди, дороги, набережні
			8000000000:78:153:0054	0,1858	вулиця Богатирська, Оболонський район, місто Київ	Землі промисловості, транспорту, електронних комунікацій, енергетики, оборони та іншого призначення	12.13 Земельні ділянки загального користування, які використовуються як вулиці, майдани, проїзди, дороги, набережні
			8000000000:78:153:0053	0,3684	вулиця Богатирська, Оболонський район, місто Київ	Землі промисловості, транспорту, електронних комунікацій, енергетики, оборони та іншого призначення	12.04 Для розміщення та експлуатації будівель і споруд автомобільного транспорту та дорожнього господарства
			8000000000:78:153:0043	0,2523	вулиця Добринінська та Маршала Малиновського, Оболонський район, місто Київ	Землі промисловості, транспорту, електронних комунікацій, енергетики, оборони та іншого призначення	12.13 Земельні ділянки загального користування, які використовуються як вулиці, майдани, проїзди, дороги, набережні

			8000000000:78:153:0025	0,0110	вулиця Богатирська, Оболонський район, місто Київ	Землі промисловості, транспорту, електронних комунікацій, енергетики, оборони та іншого призначення	14.02 Для розміщення, будівництва, експлуатації та обслуговування будівель і споруд об'єктів передачі електричної енергії
			8000000000:78:153:0032	0,0495	вулиця Маршала Малиновського, Оболонський район, місто Київ	Землі промисловості, транспорту, електронних комунікацій, енергетики, оборони та іншого призначення	12.13 Земельні ділянки загального користування, які використовуються як вулиці, майдани, проїзди, дороги, набережні
20	365228274	Технічна документація із землеустрою щодо інвентаризації земель на території кадастрового кварталу 78:046, обмеженого вулицями Героїв Дніпра, Зої Гайдай, Маршала Тимошенка, Богатирська у Оболонському районі м. Києва	8000000000:78:046:0032	0,4183	вулиця Героїв Дніпра, 2-А, Оболонський район, місто Київ	Землі житлової та громадської забудови	02.10 Для будівництва і обслуговування багатоквартирного житлового будинку з об'єктами торгово-розважальної та ринкової інфраструктури

21	792241528	Технічна документація із землеустрою щодо інвентаризації земель на території кадастрового кварталу 88:008, обмеженого вулицями Сікорського Ігоря Авіаконструктора, Жабаєва Жамбила, Табірною, проспектом Перемоги та залізничними коліями у Шевченківському районі м. Києва	8000000000:88:008:0018	39,8828	проспект Перемоги, 82-А, Шевченківський район, місто Київ	Землі природно-заповідного та іншого природоохоронного призначення	04.07 Для збереження та використання парків-пам'яток садово-паркового мистецтва
			8000000000:88:008:0028	0,1101	проспект Перемоги, 82-А, Шевченківський район, місто Київ	Землі природно-заповідного та іншого природоохоронного призначення	04.07 Для збереження та використання парків-пам'яток садово-паркового мистецтва
			8000000000:88:008:0027	0,0906	проспект Перемоги, 82-Б, Шевченківський район, місто Київ	Землі природно-заповідного та іншого природоохоронного призначення	04.07 Для збереження та використання парків-пам'яток садово-паркового мистецтва
			8000000000:88:008:0030	0,1526	проспект Перемоги, 82-В, Шевченківський район, місто Київ	Землі природно-заповідного та іншого природоохоронного призначення	04.07 Для збереження та використання парків-пам'яток садово-паркового мистецтва
			8000000000:88:008:0026	0,0733	проспект Перемоги, 82-Г, Шевченківський район, місто Київ	Землі природно-заповідного та іншого природоохоронного призначення	04.07 Для збереження та використання парків-пам'яток садово-паркового мистецтва
			8000000000:88:008:0024	0,5736	проспект Перемоги, 82-А, Шевченківський район, місто Київ	Землі природно-заповідного та іншого природоохоронного призначення	04.07 Для збереження та використання парків-пам'яток садово-паркового мистецтва

			8000000000:88:008:0008	0,8649	проспект Перемоги, Шевченківський район, місто Київ	Землі природно-заповідного та іншого природоохоронного призначення	04.07 Для збереження та використання парків-пам'яток садово-паркового мистецтва
			8000000000:88:008:0003	0,2346	проспект Перемоги, Шевченківський район, місто Київ	Землі природно-заповідного та іншого природоохоронного призначення	04.07 Для збереження та використання парків-пам'яток садово-паркового мистецтва
			8000000000:88:008:0014	0,5710	проспект Перемоги, Шевченківський район, місто Київ	Землі природно-заповідного та іншого природоохоронного призначення	04.07 Для збереження та використання парків-пам'яток садово-паркового мистецтва
			8000000000:88:008:0025	0,1104	вулиця Авіаконструктора Ігоря Сікорського, Шевченківський район, місто Київ	Землі промисловості, транспорту, електронних комунікацій, енергетики, оборони та іншого призначення	12.13 Земельні ділянки загального користування, які використовуються як вулиці, майдани, проїзди, дороги, набережні
			8000000000:88:008:0034	0,0117	проспект Перемоги, (парк «Нивки»), Шевченківський район, місто Київ	Землі природно-заповідного та іншого природоохоронного призначення	04.07 Для збереження та використання парків-пам'яток садово-паркового мистецтва
			8000000000:88:008:0029	0,0106	проспект Перемоги, (парк «Нивки»), Шевченківський район, місто Київ	Землі природно-заповідного та іншого природоохоронного призначення	04.07 Для збереження та використання парків-пам'яток садово-паркового мистецтва

			8000000000:88:008:0013	0,0016	проспект Перемоги, (парк «Нивки»), Шевченківський район, місто Київ	Землі природно-заповідного та іншого природоохоронного призначення	04.07 Для збереження та використання парків-пам'яток садово-паркового мистецтва
			8000000000:88:008:0011	0,0016	проспект Перемоги, (парк «Нивки»), Шевченківський район, місто Київ	Землі природно-заповідного та іншого природоохоронного призначення	04.07 Для збереження та використання парків-пам'яток садово-паркового мистецтва
			8000000000:88:008:0007	0,0021	проспект Перемоги, (парк «Нивки»), Шевченківський район, місто Київ	Землі природно-заповідного та іншого природоохоронного призначення	04.07 Для збереження та використання парків-пам'яток садово-паркового мистецтва
			8000000000:88:008:0017	0,0028	проспект Перемоги, (парк «Нивки»), Шевченківський район, місто Київ	Землі природно-заповідного та іншого природоохоронного призначення	04.07 Для збереження та використання парків-пам'яток садово-паркового мистецтва
			8000000000:88:008:0012	0,0040	проспект Перемоги, (парк «Нивки»), Шевченківський район, місто Київ	Землі природно-заповідного та іншого природоохоронного призначення	04.07 Для збереження та використання парків-пам'яток садово-паркового мистецтва
			8000000000:88:008:0010	0,0067	проспект Перемоги, Шевченківський район, місто Київ	Землі природно-заповідного та іншого природоохоронного призначення	04.07 Для збереження та використання парків-пам'яток садово-паркового мистецтва

			8000000000:88:008:0020	0,4742	вулиця Табірна, вулиця Жамбила Жабаєва, Шевченківський район, місто Київ	Землі промисловості, транспорту, електронних комунікацій, енергетики, оборони та іншого призначення	12.13 Земельні ділянки загального користування, які використовуються як вулиці, майдани, проїзди, дороги, набережні
			8000000000:88:008:0004	0,2549	вулиця Табірна, Шевченківський район, місто Київ	Землі промисловості, транспорту, електронних комунікацій, енергетики, оборони та іншого призначення	12.04 Для розміщення та експлуатації будівель і споруд автомобільного транспорту та дорожнього господарства
			8000000000:88:008:0019	0,1853	проспект Перемоги, Шевченківський район, місто Київ	Землі промисловості, транспорту, електронних комунікацій, енергетики, оборони та іншого призначення	12.13 Земельні ділянки загального користування, які використовуються як вулиці, майдани, проїзди, дороги, набережні
			8000000000:88:008:0015	0,0244	проспект Перемоги, Шевченківський район, місто Київ	Землі природно-заповідного та іншого природоохоронного призначення	04.07 Для збереження та використання парків-пам'яток садово-паркового мистецтва

			8000000000:88:008:0005	0,0086	вулиця Авіаконструктора Ігоря Сікорського, Шевченківський район, місто Київ	Землі промисловості, транспорту, електронних комунікацій, енергетики, оборони та іншого призначення	14.02 Для розміщення, будівництва, експлуатації та обслуговування будівель і споруд об'єктів передачі електричної енергії
			8000000000:88:008:0023	0,0554	вулиця Табірна, 28, 30, Шевченківський район, місто Київ	Землі природно-заповідного та іншого природоохоронного призначення	04.07 Для збереження та використання парків-пам'яток садово-паркового мистецтва
			8000000000:88:008:0031	0,0045	проспект Перемоги, Шевченківський район, місто Київ	Землі промисловості, транспорту, електронних комунікацій, енергетики, оборони та іншого призначення	12.07 Для розміщення та експлуатації будівель і споруд міського електротранспорту

Київський міський голова

Віталій КЛИЧКО

Проект рішення № 395364658

Кадастровий квартал: 78:046

Оболонський район

№ з/п	Кад. номер	Код цільового призначення	Площа (га)
1	0032	02.10	0,4183
	Разом		0,4183



Умовні позначення:

Межі земельних ділянок

Справа 648794427

Код земельної ділянки:	78:046:0032
Площа:	0.4183 га
Адрес земельноїділянки:	Оболонський район, вул. Героїв Дніпра, 2-А
Заявник:	ТОВАРИСТВО З ОБМЕЖЕНОЮ ВІДПОВІДАЛЬНІСТЮ "РВС"
Вид та термін користування:	оренда
Цільове призначення:	02.10, Для будівництва і обслуговування багатоквартирного житлового будинку з об'єктами торгово -розважальної та ринкової інфраструктури



Матеріали аерофотозйомки 2019 р.
виготовлено за даними АІС ОУЗР

ВИТЯГ
з Державного земельного кадастру про земельну ділянку

Номер витягу	НВ-0002062782024
Дата формування	22.08.2024
Строк дії	три місяці з дати формування
Надано на заяву (запит)	КМР 22.08.2024, ЗВ-8000164972024

Дані, за якими здійснювався пошук інформації у Державному земельному кадастрі

Кадастровий номер земельної ділянки	8000000000:78:046:0032
Власник (користувач):	
Прізвище, власне ім'я, по батькові (за наявності)/найменування	-----
Податковий номер	-----
Унікальний номер запису в Єдиному державному демографічному реєстрі (за наявності)	-----

Загальні відомості про земельну ділянку

Кадастровий номер	8000000000:78:046:0032
Місце розташування (адміністративно-територіальна одиниця)	місто Київ, Оболонський район, вулиця Героїв Дніпра, 2а
Цільове призначення:	
Категорія земель	Землі житлової та громадської забудови
Вид цільового призначення земельної ділянки	02.10 Для будівництва і обслуговування багатоквартирного житлового будинку з об'єктами торгово-розважальної та ринкової інфраструктури
Обліковий номер масиву, до складу якого входить земельна ділянка	-----
Обліковий номер території, на якій розташовані земельні ділянки, необхідні для розміщення об'єктів, щодо яких відповідно до закону може здійснюватися примусове відчуження земельних ділянок з мотивів суспільної необхідності, до складу якої входить земельна ділянка	-----
Обліковий номер функціональної зони, до складу якої входить земельна ділянка	-----
Обліковий номер контуру об'єкта будівництва та закінченого будівництвом об'єкта, розташованого на земельній ділянці	-----
Обліковий номер меліоративної мережі, складової частини меліоративної мережі, яка забезпечує гідротехнічну меліорацію відповідної земельної ділянки	-----
Обліковий номер об'єкта інженерної інфраструктури, що належить до складу відповідної меліоративної мережі, складової частини меліоративної мережі	-----
Площа земельної ділянки, гектарів	0.4183
Нормативна грошова оцінка, гривень	23857982.68
Дата проведення нормативної грошової оцінки	31.01.2024
Скасований кадастровий номер (номери), у разі коли земельна ділянка створена в результаті поділу/об'єднання	-----

Відомості про державну реєстрацію земельної ділянки

Інформація про документацію із землеустрою, на підставі якої здійснена державна реєстрація земельної ділянки	Технічна документація із землеустрою щодо інвентаризації земель, 11.03.2020; КП «Київський інститут земельних відносин», Величко А. Г.
Орган, який зареєстрував земельну ділянку	Відділ 3 Управління у Черкаському районі Головного управління Держгеокадастру у Черкаській області
Дата державної реєстрації земельної ділянки	20.12.2021

Створено за допомогою програмного забезпечення Державного земельного кадастру

Відомості про право власності/право постійного користування згідно з Державним реєстром речових прав на нерухоме майно

Вид права	Відомості з ДРРП не надходили
Інформація про власників (користувачів) земельної ділянки	
Прізвище, власне ім'я, по батькові (за наявності)/найменування	Відомості з ДРРП не надходили
Громадянство	Відомості з ДРРП не надходили
Реквізити документа, що посвідчує особу	Відомості з ДРРП не надходили
Податковий номер/номер та серія (за наявності) паспорта фізичної особи	Відомості з ДРРП не надходили
Унікальний номер запису в Єдиному державному демографічному реєстрі (за наявності)	Відомості з ДРРП не надходили
Місце проживання/ місцезнаходження	Відомості з ДРРП не надходили
Частка у спільній власності	Відомості з ДРРП не надходили
Документ, який є підставою для виникнення права	Відомості з ДРРП не надходили
Документ, що посвідчує право	-----

Відомості про оренду, суборенду згідно з Державним реєстром речових прав на нерухоме майно

Орендар:

Прізвище, власне ім'я, по батькові (за наявності)/найменування	Відомості з ДРРП не надходили
Громадянство	Відомості з ДРРП не надходили
Реквізити документа, що посвідчує особу	Відомості з ДРРП не надходили
Податковий номер/номер та серія (за наявності) паспорта фізичної особи	Відомості з ДРРП не надходили
Унікальний номер запису в Єдиному державному демографічному реєстрі (за наявності)	Відомості з ДРРП не надходили
Місце проживання/ місцезнаходження	Відомості з ДРРП не надходили
Площа земельної ділянки, переданої в оренду	Відомості з ДРРП не надходили
Орган, що здійснив державну реєстрацію речового права	Відомості з ДРРП не надходили
Дата державної реєстрації речового права	Відомості з ДРРП не надходили
Строк дії речового права	Відомості з ДРРП не надходили

Суборендар:

Прізвище, власне ім'я, по батькові (за наявності)/найменування	Відомості з ДРРП не надходили
Громадянство	Відомості з ДРРП не надходили
Реквізити документа, що посвідчує особу	Відомості з ДРРП не надходили
Податковий номер/номер та серія (за наявності) паспорта фізичної особи	Відомості з ДРРП не надходили
Унікальний номер запису в Єдиному державному демографічному реєстрі (за наявності)	Відомості з ДРРП не надходили
Місце проживання/ місцезнаходження	Відомості з ДРРП не надходили
Площа земельної ділянки (її частини), переданої в суборенду	Відомості з ДРРП не надходили
Обліковий номер частини земельної ділянки, на яку поширюється дія договору суборенди	Відомості з ДРРП не надходили
Орган, що здійснив державну реєстрацію речового права	Відомості з ДРРП не надходили
Дата державної реєстрації речового права	Відомості з ДРРП не надходили
Строк дії речового права	Відомості з ДРРП не надходили
Додаткові відомості	-----

Відомості про земельний сервітут згідно з Державним реєстром речових прав на нерухоме майно

Вид сервітуту	Відомості з ДРРП не надходили
Площа земельної ділянки (її частини), на яку поширюється дія сервітуту	Відомості з ДРРП не надходили

Створено за допомогою програмного забезпечення Державного земельного кадастру.

Обліковий номер земельної ділянки (її частини), на яку поширюється дія сервітуту	Відомості з ДРРП не надходили
Підстава для встановлення земельного сервітуту	Відомості з ДРРП не надходили
Орган, що здійснив державну реєстрацію сервітуту	Відомості з ДРРП не надходили
Дата державної реєстрації сервітуту	Відомості з ДРРП не надходили
Строк дії сервітуту	Відомості з ДРРП не надходили
Додаткові відомості	-----

Відомості про обтяження згідно з Державним реєстром речових прав на нерухоме майно

Вид обтяження	Відомості з ДРРП не надходили
Опис предмета обтяження	Відомості з ДРРП не надходили
Дата державної реєстрації обтяження	Відомості з ДРРП не надходили
Орган, що здійснив державну реєстрацію обтяження	Відомості з ДРРП не надходили
Документ, який є підставою для виникнення обтяження	Відомості з ДРРП не надходили
Додаткові відомості	-----

Відомості про обмеження у використанні земельної ділянки

Вид обмеження у використанні земельної ділянки	Охоронна зона навколо інженерних комунікацій
Обліковий номер частини земельної ділянки, на яку поширюється дія обмеження у використанні земельної ділянки	-----
Площа земельної ділянки (її частини), на яку поширюється дія обмеження	0.0011 гектарів
Підстава для виникнення обмеження у використанні земельної ділянки	Закон ДБН В 2.5-74-2013 «Водопостачання. Зовнішні мережі та споруди. Основні положення проектування», затверджений наказом Міністерства регіонального розвитку, будівництва та житлово-комунального господарства України від 08.04.2013 № 133 (зі змінами та доповненнями) 08.04.2013
Орган, що здійснив державну реєстрацію обмеження	-----
Дата державної реєстрації обмеження	-----
Строк дії обмеження	безстроково
Вид обмеження у використанні земельної ділянки	Зона особливого режиму забудови
Обліковий номер частини земельної ділянки, на яку поширюється дія обмеження у використанні земельної ділянки	-----
Площа земельної ділянки (її частини), на яку поширюється дія обмеження	0.4183 гектарів
Підстава для виникнення обмеження у використанні земельної ділянки	Закон ДБН В.1.1-25-2009 "Захист від небезпечних геологічних процесів. Інженерний захист територій та споруд від підтоплення та затоплення", затверджених наказом Міністерства регіонального розвитку та будівництва України від 02.12.2009 № 550. ДБН В.1.1-45:2017 "Будівлі і споруди в складних інженерно-геологічних умовах. Загальні положення", затверджених наказом Мінрегіонбуду України від 03.05.2017 № 101 03.05.2017
Орган, що здійснив державну реєстрацію обмеження	-----
Дата державної реєстрації обмеження	-----
Строк дії обмеження	безстроково
Вид обмеження у використанні земельної ділянки	Охоронна зона навколо інженерних комунікацій
Обліковий номер частини земельної ділянки, на яку поширюється дія обмеження у використанні земельної ділянки	-----
Площа земельної ділянки (її частини), на яку поширюється дія обмеження	0.0096 гектарів
Підстава для виникнення обмеження у використанні земельної ділянки	Закон ДБН В.2.5-75:2013 «Каналізація. Зовнішні мережі та споруди», затверджений наказом Міністерства регіонального розвитку, будівництва та житлово-комунального господарства України від 28.08.2013 № 134 (зі змінами та доповненнями) 28.08.2013
Орган, що здійснив державну реєстрацію обмеження	-----
Дата державної реєстрації обмеження	-----
Строк дії обмеження	безстроково

Створено за допомогою програмного забезпечення Державного земельного кадастру

Вид обмеження у використанні земельної ділянки	Охоронна зона навколо (уздовж) об'єкта зв'язку
Обліковий номер частини земельної ділянки, на яку поширюється дія обмеження у використанні земельної ділянки	-----
Площа земельної ділянки (її частини), на яку поширюється дія обмеження	0.0196 гектарів
Підстава для виникнення обмеження у використанні земельної ділянки	Закон Постанова Кабінету Міністрів України «Про затвердження Правил охорони ліній електрозв'язку» від 29.01.1996 № 135 29.01.1996
Орган, що здійснив державну реєстрацію обмеження	-----
Дата державної реєстрації обмеження	-----
Строк дії обмеження	безстроково

Вид обмеження у використанні земельної ділянки	Охоронна зона навколо (уздовж) об'єкта транспорту
Обліковий номер частини земельної ділянки, на яку поширюється дія обмеження у використанні земельної ділянки	-----
Площа земельної ділянки (її частини), на яку поширюється дія обмеження	0.0674 гектарів
Підстава для виникнення обмеження у використанні земельної ділянки	Закон ДБН В.2.5-39:2008 «Інженерне обладнання будинків і споруд. Зовнішні мережі та споруди Теплові мережі», затвердженийнаказом Міністерства регіонального розвитку та будівництва України від 09.12.2008 № 568 09.12.2008
Орган, що здійснив державну реєстрацію обмеження	-----
Дата державної реєстрації обмеження	-----
Строк дії обмеження	безстроково

Вид обмеження у використанні земельної ділянки	Охоронна зона навколо (уздовж) об'єкта енергетичної системи
Обліковий номер частини земельної ділянки, на яку поширюється дія обмеження у використанні земельної ділянки	-----
Площа земельної ділянки (її частини), на яку поширюється дія обмеження	0.0203 гектарів
Підстава для виникнення обмеження у використанні земельної ділянки	Закон Постанова Кабінету Міністрів України "Про затвердження Правил охорони електричних мереж"від 04.03.1997 № 209 04.03.1997
Орган, що здійснив державну реєстрацію обмеження	-----
Дата державної реєстрації обмеження	-----
Строк дії обмеження	безстроково

Вид обмеження у використанні земельної ділянки	Охоронна зона навколо інженерних комунікацій
Обліковий номер частини земельної ділянки, на яку поширюється дія обмеження у використанні земельної ділянки	-----
Площа земельної ділянки (її частини), на яку поширюється дія обмеження	0.0264 гектарів
Підстава для виникнення обмеження у використанні земельної ділянки	Закон ДБН В.2.5-20:2018 «Газопостачання», затверджений наказом Міністерства регіонального розвитку, будівництва та житлово-комунального господарства України від 15.11.2018 № 305 15.11.2018
Орган, що здійснив державну реєстрацію обмеження	-----
Дата державної реєстрації обмеження	-----
Строк дії обмеження	безстроково

Інформація про документи, на підставі яких відомості про обмеження у використанні земель внесені до Державного земельного кадастру

Реквізити заяви про державну реєстрацію обмеження у використанні земель	-----
Прізвище, власне ім'я та по батькові (за наявності)/ найменування заявника	-----
Інформація про документи, на підставі яких внесені відомості про обмеження у використанні земель	-----

Створено за допомогою програмного забезпечення Державного земельного кадастру.

Відомості про заходи щодо охорони земель і ґрунтів

Назва та напрям заходу	-----
Площа	-----
Товщина родючого шару ґрунту, у тому числі об'єм ґрунтової маси	-----
Кошторисна вартість запроектованих робіт	-----
Строки проведення	-----
Інформація про документи, на підставі яких передбачено здійснення заходу щодо охорони земель і ґрунтів	-----

Відомості про ділянки надр, надані у користування відповідно до спеціальних дозволів на користування надрами та актів про надання гірничих відводів, одержаних в порядку інформаційної взаємодії між Державним земельним кадастром, Держгеонадрами та Держпраці (за наявності)

Реєстраційний номер спеціального дозволу на користування надрами	-----
Дата видачі спеціального дозволу на користування надрами	-----
Підстава для надання спеціального дозволу на користування надрами	-----
Вид користування надрами	-----
Відомості про ділянку надр, що надається у користування	-----
Площа ділянки надр, що надається у користування	-----
Вид корисної копалини	-----
Відомості про особу, якій надано спеціальний дозвіл на користування надрами:	
Прізвище, власне ім'я та по батькові (за наявності)/ найменування	-----
Реєстраційний номер облікової картки платника податків/ серія (за наявності) та номер паспорта фізичної особи/код згідно з ЄДРПОУ	-----
Строк дії спеціального дозволу на користування надрами	-----

Документ, який засвідчує надання гірничого відводу	-----
Відомості про користувача гірничого відводу (за наявності)	
Найменування/ прізвище, власне ім'я та по батькові (за наявності)	-----
Мета надання гірничого відводу	-----
Площа проекції гірничого відводу	-----
Строк дії акта про надання гірничого відводу	-----

Додаток
до витягу з Державного земельного кадастру
про земельну ділянку
від 22.08.2024 р. № НВ-0002062782024

Кадастровий номер земельної ділянки 8000000000:78:046:0032

КАДАСТРОВИЙ ПЛАН ЗЕМЕЛЬНОЇ ДІЛЯНКИ

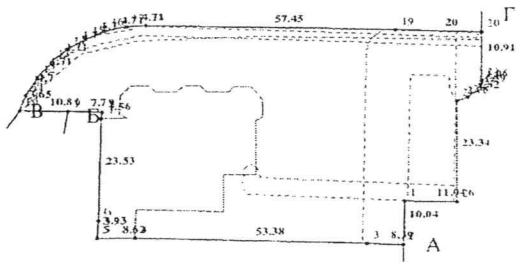

Масштаб 1: 1000

Створено за допомогою програмного забезпечення Державного земельного кадастру

Умовні позначення:

Опис меж:

Від А до Б ЦЕНТР ЕКСТРЕНОЇ МЕДИЧНОЇ ДОПОМОГИ ТА МЕДИЦИНИ КАТАСТРОФ МІСТА КИЄВА 8000000000:78:046:0015;
Від Б до В землі не надані у власність або користування
Від В до Г землі не надані у власність або користування
Від Г до А землі не надані у власність або користування

Створено за допомогою програмного забезпечення Державного земельного кадастру

КООРДИНАТИ ПОВОРОТНИХ ТОЧОК МЕЖ ЗЕМЕЛЬНОЇ ДІЛЯНКИ

Номер точки	Назва точки	Відстань (метрів)	Координати (м)	
			X	Y

Місце розташування		місто Київ, Оболонський район, вулиця Героїв Дніпра, 2а
Цільове призначення	Категорія земель	Землі житлової та громадської забудови
	Код цільового призначення	02.10 Для будівництва і обслуговування багатоквартирного житлового будинку з об'єктами торгово-розважальної та ринкової інфраструктури
Площа, гектарів		0.4183
Відомості про перенесення в натуру (на місцевість) меж	охоронних зон, прибережних захисних смуг і пляжних зон, зон санітарної охорони, санітарно-захисних зон і зон особливого режиму використання земель (за наявності)	-----
	земельної ділянки (у разі формування земельної ділянки)	-----
	частини земельної ділянки, на якій може проводитися гідротехнічна меліорація (за наявності)	-----
Відомості про контури об'єктів нерухомого майна, меліоративних мереж, складових частин меліоративних мереж та точки водовиділу, розташовані на земельній ділянці (за наявності)		-----
Відомості про встановлені межові знаки (у разі формування земельної ділянки)		-----

Розробник документації із землеустрою: КП «Київський інститут земельних відносин», Величко А. Г.

(прізвище, власне ім'я, по батькові (за наявності) фізичної особи / найменування юридичної особи)

ЕКСПЛІКАЦІЯ ЗЕМЕЛЬНИХ УГІДЬ

Всього земель, га	У тому числі за земельними угіддями, га:	
	Багатоповерхова забудова	Багатоповерхова забудова
1	2	3
Площа земельної ділянки, га 0.4183	0.0975	0.3208

Інформація з Державного реєстру речових прав на нерухоме майно та Реєстру прав власності на нерухоме майно, Державного реєстру Іпотек, Єдиного реєстру заборон відчуження об'єктів нерухомого майна щодо суб'єкта

Номер інформаційної довідки:	419220910
Дата, час формування:	24.03.2025 10:25:06
Інформаційну довідку сформовано:	Київська міська рада, м.Київ
Підстава формування інформаційної довідки:	Для робочих потреб

Параметри запиту

Пошук в Державному реєстрі речових прав на нерухоме майно про:	права власності, інші речові права, іпотеки, обтяження
Тип особи:	юридична особа
ЄДРПОУ:	30043310
Пошук за:	частковим співпадінням
Користувач обрав формування інформації за адресою:	м.Київ, вулиця Героїв Дніпра, будинок 2а

ВІДОМОСТІ З ДЕРЖАВНОГО РЕЄСТРУ РЕЧОВИХ ПРАВ

Актуальна інформація про об'єкт речових прав

Реєстраційний номер об'єкта нерухомого майна:	27824780000
Тип об'єкта:	нежитлова будівля, об'єкт житлової нерухомості: Ні
Опис об'єкта:	Загальна площа (кв.м): 1576.3
Адреса:	м.Київ, вулиця Героїв Дніпра, будинок 2а

Актуальна інформація про речове право

Номер відомостей про речове право: 446601

Тип речового права:	право власності
Дата, час державної реєстрації:	25.03.2013 20:45:57
Державний реєстратор:	приватний нотаріус Єременко Людмила Олексіївна, Київський міський нотаріальний округ, м.Київ
Підстава внесення запису:	Рішення про державну реєстрацію прав та їх обтяжень (з відкриттям розділу), індексний номер: 1129611 від 25.03.2013 21:05:53, приватний нотаріус Єременко Людмила Олексіївна, Київський міський нотаріальний округ, м.Київ
Документи, подані для державної реєстрації:	свідоцтво про право власності, на нерухоме майно, серія та номер: 2793071, виданий 23.04.2013, видавник: Реєстраційна служба Головного управління юстиції у м. Києві
Розмір частки:	1
Власники:	Товариство з обмеженою відповідальністю "РВС", код ЄДРПОУ: 30043310, країна реєстрації: Україна, адреса: Україна, 01021, м. Київ, вул. Інститутська, буд. 22/7, приміщення 116

Актуальна інформація про державну реєстрацію іпотеки

Номер запису про іпотеку: 446653

Дата, час державної реєстрації:	25.03.2013 22:36:33
Державний реєстратор:	приватний нотаріус Єременко Людмила Олексіївна, Київський міський нотаріальний округ, м.Київ
Документи, подані для державної реєстрації:	договір іпотеки, серія та номер: 135, виданий 25.03.2013, видавник: Приватний нотаріус Київського міського нотаріального округу Єременко Л.О., бланки ВТВ №951974 - №951979; Договір про внесення змін до Договору іпотеки, посвідченого 25.03.2013 р. приватним нотаріусом КМНО Єременко Л.О. за реєстровим № 135, серія та номер: 283, виданий 30.04.2013, видавник: Приватний нотаріус Київського міського нотаріального округу Єременко Л.О.; Договір про внесення змін до Договору іпотеки, посвідченого 25.03.2013 року приватним нотаріусом КМНО Єременко Л.О. за реєстровим №135, серія та номер: 852, виданий 22.08.2013, видавник: Приватний нотаріус Київського міського нотаріального округу Єременко Л.О.; Договір про внесення змін та доповнень до Договору іпотеки, посвідченого 25.03.2013 р., Єременко Л.О., приватним нотаріусом КМНО, за реєстровим № 135, серія та номер: 1253, виданий 13.10.2017, видавник: Єременко Л.О., приватний

нотаріус Київського міського нотаріального округу; Договір про внесення змін та доповнень до Договору іпотеки, посвідченого 25.03.2013 р. приватним нотаріусом Київського міського нотаріального округу Єременко Л.О. за реєстровим №135, серія та номер: 443, виданий 29.04.2020, видавник: Єременко Л. О., приватний нотаріус Київського міського нотаріального округу; Договір про внесення змін та доповнень до Договору іпотеки, посвідченого 25.03.2013 р. приватним нотаріусом Київського міського нотаріального округу Єременко Л.О., за реєстровим №135, серія та номер: 259, виданий 14.06.2021, видавник: Єременко Л.О., приватний нотаріус Київського міського нотаріального округу; Договір про внесення змін та доповнень до Договору іпотеки, посвідченого 25 березня 2013 року приватним нотаріусом Київського міського нотаріального округу Єременко Л.О. за реєстровим №135, серія та номер: 1106, виданий 25.10.2022, видавник: Авдієнко Валерій Вікторович, приватний нотаріус Київського міського нотаріального округу; договір, що обумовлює основне зобов'язання, серія та номер: 225, виданий 01.05.2024, видавник: Єременко Л.О., приватний нотаріус Київського міського нотаріального округу

Підстава внесення запису:	Рішення про державну реєстрацію прав та їх обтяжень, індексний номер: 1129735 від 25.03.2013 22:50:38, приватний нотаріус Єременко Людмила Олексіївна, Київський міський нотаріальний округ, м.Київ
Відомості про основне зобов'язання:	Строк виконання основного зобов'язання: 26.02.2026, розмір основного зобов'язання: 534780,90 євро, правочин, в якому встановлено основне зобов'язання: Генеральний договір про здійснення кредитування, серія та номер: 12, виданий 25.03.2013, видавник: укладений між ПАТ "КРЕДОБАНК" та ТОВ "КРОК-ТТЦ", Додаткові договори про внесення змін та доповнень від 22.08.2013 р., від 17.04.2014 р., від 13.10.2017 р., від 29.04.2020 р., від 14.06.2021 р., від 25.10.2022 р. до зазначеного Генерального договору № 12
Відомості про суб'єктів:	Іпотекодержатель: АКЦІОНЕРНЕ ТОВАРИСТВО "КРЕДОБАНК", код ЄДРПОУ: 09807862, країна реєстрації: Україна, адреса: Україна, 79026, м. Львів, вул. Сахарова, буд. 78 Іпотекодавець: ТОВАРИСТВО З ОБМЕЖЕНОЮ ВІДПОВІДАЛЬНІСТЮ "РВС", код ЄДРПОУ: 30043310, країна реєстрації: Україна, адреса: Україна, 01021, м. Київ, вул. Інститутська, буд. 22/7, приміщення 116

Актуальна інформація про державну реєстрацію обтяжень

Номер запису про обтяження: 446643

Дата, час державної реєстрації:	25.03.2013 22:05:11
Державний реєстратор:	приватний нотаріус Єременко Людмила Олексіївна, Київський міський нотаріальний округ, м.Київ
Документи, подані для державної реєстрації:	договір іпотеки, серія та номер: 135, виданий 25.03.2013, видавник: Приватний нотаріус Київського міського нотаріального округу Єременко Л.О., бланки ВТВ №951974 - №951979
Підстава внесення запису:	Рішення про державну реєстрацію прав та їх обтяжень, індексний номер: 1129714 від 25.03.2013 22:20:41, приватний нотаріус Єременко Людмила Олексіївна, Київський міський нотаріальний округ, м.Київ
Вид обтяження:	заборона на нерухоме майно
Відомості про суб'єктів обтяження:	Обтяжувач: Публічне акціонерне товариство "КРЕДОБАНК", код ЄДРПОУ: 09807862, країна реєстрації: Україна, адреса: Україна, 79026, м. Львів, вул. Сахарова, буд. 78 Особа, майно/права якої обтяжуються: Товариство з обмеженою відповідальністю "РВС", код ЄДРПОУ: 30043310, країна реєстрації: Україна, адреса: Україна, 01021, м. Київ, вул. Інститутська, буд. 22/7, приміщення 116

ВІДОМОСТІ
З РЕЄСТРУ ПРАВ ВЛАСНОСТІ НА НЕРУХОМЕ МАЙНО

За вказаними параметрами запиту у Реєстрі прав власності на нерухоме майно відомості відсутні

ВІДОМОСТІ
З ЄДИНОГО РЕЄСТРУ ЗАБОРОН ВІДЧУЖЕННЯ ОБ'ЄКТІВ НЕРУХОМОГО МАЙНА

За вказаними параметрами запиту у Єдиному державному реєстрі заборон відчуження об'єктів нерухомого майна відомості відсутні

ВІДОМОСТІ
З ДЕРЖАВНОГО РЕЄСТРУ ІПОТЕК

За вказаними параметрами запиту у Державному реєстрі іпотек відомості відсутні

Відомості про знайдені адреси та сформовані документи

Адреса або кадастровий номер	Сформований документ

RRP-4HLBDDCKT

м.Київ, вулиця Героїв Дніпра, будинок 2а

м.Київ, вулиця Ярославська, будинок 32/33

Інформаційну довідку
сформував:

RRP-4HLBDDCKT

Державна служба України з питань геодезії, картографії та кадастру

Інформація Державного земельного кадастру
про право власності та речові права на земельну ділянку

Замовник:
Час та дата запиту: 10:01 24-03-2025

Відомості про земельну ділянку	
Кадастровий номер земельної ділянки	8000000000:78:046:0032
Цільове призначення	02.10 Для будівництва і обслуговування багатоквартирного житлового будинку з об'єктами торгово-розважальної та ринкової інфраструктури
Категорія земель	Землі житлової та громадської забудови
Вид використання	Для будівництва та обслуговування будівель торгівлі
Форма власності	Інформація відсутня
Площа земельної ділянки	0.4183
Місце розташування	місто Київ, Оболонський район, вулиця Героїв Дніпра, 2а
Відомості про сертифікованого інженера - землевпорядника (ВІДПОВІДАЛЬНА ОСОБА)	
ПІБ інженера – землевпорядника	Величко А. Г.
Номер сертифіката та дата видачі	№012009 від 29.11.2013
Місце роботи інженера-землевпорядника	КП «Київський інститут земельних відносин»
Відомості про сертифікованого інженера - землевпорядника (БЕЗПОСЕРЕДНІЙ ВИКОНАВЕЦЬ)	
ПІБ інженера – землевпорядника	Величко А. Г.
Номер сертифіката та дата видачі	№012009 від 29.11.2013
Місце роботи інженера-землевпорядника	КП «Київський інститут земельних відносин»
Відомості про суб'єктів права власності на земельну ділянку * інформація про власника (землекористувачів) є довідковою, актуальна інформація міститься у Державному реєстрі речових прав на нерухоме майно	
Найменування юридичної особи	КИЇВСЬКА МІСЬКА РАДА
Код ЄДРПОУ юридичної особи	22883141

Дата державної реєстрації права (в державному реєстрі прав)	22.08.2024
Номер запису про право (в державному реєстрі прав)	56421168
Орган, що здійснив державну реєстрацію права (в державному реєстрі прав)	Департамент земельних ресурсів виконавчого органу Київської міської ради (Київської міської державної адміністрації)
Відомості про зареєстроване обмеження у використанні земельної ділянки	
Вид обмеження	Охоронна зона навколо інженерних комунікацій
Дата державної реєстрація обмеження	Інформація відсутня
Відомості про зареєстроване обмеження у використанні земельної ділянки	
Вид обмеження	Зона особливого режиму забудови
Дата державної реєстрація обмеження	Інформація відсутня
Відомості про зареєстроване обмеження у використанні земельної ділянки	
Вид обмеження	Охоронна зона навколо інженерних комунікацій
Дата державної реєстрація обмеження	Інформація відсутня
Відомості про зареєстроване обмеження у використанні земельної ділянки	
Вид обмеження	Охоронна зона навколо (уздовж) об'єкта зв'язку
Дата державної реєстрація обмеження	Інформація відсутня
Відомості про зареєстроване обмеження у використанні земельної ділянки	
Вид обмеження	Охоронна зона навколо (уздовж) об'єкта транспорту
Дата державної реєстрація обмеження	Інформація відсутня
Відомості про зареєстроване обмеження у використанні земельної ділянки	
Вид обмеження	Охоронна зона навколо (уздовж) об'єкта енергетичної системи
Дата державної реєстрація обмеження	Інформація відсутня
Відомості про зареєстроване обмеження у використанні земельної ділянки	
Вид обмеження	Охоронна зона навколо інженерних комунікацій
Дата державної реєстрація обмеження	Інформація відсутня

УКРАЇНА

ВИКОНАВЧИЙ ОРГАН КИЇВСЬКОЇ МІСЬКОЇ РАДИ
(КИЇВСЬКА МІСЬКА ДЕРЖАВНА АДМІНІСТРАЦІЯ)

ДЕПАРТАМЕНТ ЗЕМЕЛЬНИХ РЕСУРСІВ

вул. Хрещатик, 32-а, м. Київ, 01001 тел. (044) 202 78 15
Контактний центр міста Києва (044) 15 51 E-mail: kyivland@kyivcity.gov.ua Код СДРПОУ 26199097

Заступнику міського голови –
секретарю Київської міської ради
Володимиру БОНДАРЕНКУ

Шановний Володимире Володимировичу!

Департамент земельних ресурсів виконавчого органу Київської міської ради (Київської міської державної адміністрації) (далі – Департамент), за дорученнями Київського міського голови Кличка В.В. від 24.03.2025 № 12231 та заступника голови Київської міської державної адміністрації з питань здійснення самоврядних повноважень Андронова В.Є. від 24.03.2025 № 12231, у межах повноважень розглянув Вашу доповідну записку від 24.03.2025 № 225-КР-1233 та повідомляє наступне.

Згідно з частиною другою статті 19 Конституції України органи державної влади та органи місцевого самоврядування, їх посадові особи зобов'язані діяти лише на підставі, в межах повноважень та у спосіб, що передбачені Конституцією та законами України.

З метою формування земель комунальної власності територіальної громади міста Києва та оформлення прав на них відповідно до рішення Київської міської ради від 10.09.2015 № 958/1822 «Про інвентаризацію земель міста Києва», на виконання Міської цільової програми використання та охорони земель міста Києва на 2019-2021 роки, затвердженої рішенням Київської міської ради від 04.12.2018 №229/6280, та на виконання Міської цільової програми використання та охорони земель міста Києва на 2022-2025 роки, затвердженої рішенням Київської міської ради від 07.10.2021 № 2727/2768 (далі – Програма) з дотриманням вимог Земельного кодексу України, Закону України «Про землеустрій», Закону України «Про Державний земельний кадастр», Порядку проведення інвентаризації земель, затвердженого постановою Кабінету Міністрів України від 05.06.2019 № 476,

ДОКУМЕНТ ІКС ЄІПК СЕД АСКОД (ПІДПИСАНО КВАЛІФІКОВАНИМ ЕЛЕКТРОННИМ ПІДПИСОМ)

Сертифікат 3FAA9288358EC00304000000AE323000176FD900
Підписувач Пелих Валентина Миколаївна
Дійсний з 26.09.2024 14:49:21 по 26.09.2026 14:49:21

Департамент земельних ресурсів
057-3884 від 25.03.2025

та Порядку ведення Державного земельного кадастру, затвердженого постановою Кабінету Міністрів України від 17.10.2012 № 1051, комунальним підприємством «Київський інститут земельних відносин» виконані заходи з розробки технічних документацій із землеустрою щодо інвентаризації земель міста Києва.

Інвентаризація земельних ділянок з кадастровими номерами 8000000000:78:111:0008 та 8000000000:78:111:0012 на площі Петропавлівській, 9-а та 9 в Оболонському районі міста Києва в рамках Програми не проводилася, однак за наявною в Департаменті інформацією земельні ділянки передані в оренду відповідно до рішень Київської міської ради від 13.07.2023 № 7067/7108 та № 7068/7109, право користування посвідчено договором оренди земельної ділянки від 02.10.2023 № 693 та від 09.10.2023 № 704.

Земельна ділянка з кадастровим номером 8000000000:78:046:0032 на вул. Героїв Дніпра, 2-А в Оболонському районі міста Києва сформована в рамках реалізації Програми та зареєстрована у Державному земельному кадастрі на підставі розробленої комунальним підприємством «Київський інститут земельних відносин» технічної документації із землеустрою щодо інвентаризації земель на території кадастрового кварталу 78:046 з кодом виду цільового призначення – 02.10 для будівництва і обслуговування багатоквартирного житлового будинку з об'єктами торгово-розважальної та ринкової інфраструктури.

Технічна документація із землеустрою щодо інвентаризації земель на території кадастрового кварталу 78:046 затверджена рішенням Київської міської ради від 04.07.2024 № 1712/9678.

На підставі рішення Київської міської ради від 21.11.2024 № 391/10199 земельна ділянка з кадастровим номером 8000000000:78:046:0032 передана в оренду, станом на теперішній час договір оренди земельної ділянки не укладено.

Інвентаризація земельної ділянки з кадастровим номером 8000000000:91:129:0012 на вул. Тираспольській, 12 у Шевченківському районі міста Києва в рамках Програми не проводилася, однак за наявною в Департаменті інформацією земельна ділянка передана в оренду відповідно до рішення Київської міської ради від 30.05.2024 № 639/8605, право користування посвідчено договором оренди земельної ділянки від 26.08.2024 № 3368.

Також проведено обстеження земельної ділянки з кадастровим номером 8000000000:91:129:0012 на вул. Тираспольській, 12 у Шевченківському районі міста Києва, за результатами якого складено акт обстеження земельної ділянки від 10.02.2020 № 20-0074/10 (копія додається).

ДОКУМЕНТ ІКС ЄІПК СЕД АСКОД (ПІДПИСАНО КВАЛІФІКОВАНИМ ЕЛЕКТРОННИМ ПІДПИСОМ)

Сертифікат 3FAA9288358EC00304000000AE323000176FD900
Підписувач Пелих Валентина Миколаївна
Дійсний з 26.09.2024 14:49:21 по 26.09.2026 14:49:21

Інвентаризація земельної ділянки з кадастровим номером 8000000000:79:392:0002 на просп. Академіка Глушкова, 9-Е у Голосіївському районі міста Києва в рамках Програми не проводилася, однак за наявною в Департаменті інформацією земельна ділянка відповідно до рішення Київської міської ради від 21.11.2024 № 330/10188 передана в оренду на 15 років ТОВАРИСТВУ З ОБМЕЖЕНОЮ ВІДПОВІДАЛЬНІСТЮ «БАГРАТІОН ЛТД» для експлуатації нежитлової будівлі (договір оренди земельної ділянки від 27.02.2025 № 86).

Також проведено обстеження земельної ділянки з кадастровим номером 8000000000:79:392:0002 на просп. Академіка Глушкова, 9-Е у Голосіївському районі міста Києва, за результатами якого складено акт обстеження земельної ділянки від 23.05.2023 № ДК/102-АО/2023 (копія додається).

Земельна ділянка з кадастровим номером 8000000000:72:254:0038 на вул. Семенівській, 13-В у Солом'янському районі міста Києва сформована в рамках реалізації Програми та зареєстрована у Державному земельному кадастрі на підставі розробленої комунальним підприємством «Київський інститут земельних відносин» технічної документації із землеустрою щодо інвентаризації земель на території кадастрового кварталу 72:254, яка затверджена рішенням Київської міської ради від 02.11.2023 № 7272/7313.

Земельна ділянка з кадастровим номером 8000000000:72:254:0038 на вул. Семенівській, 13-В у Солом'янському районі міста Києва на підставі рішення Київської міської ради від 30.05.2024 № 650/8616 передана громадянці Собченко Дар'ї Олександрівні в оренду на 10 років для експлуатації та обслуговування будівель торгівлі (договір оренди земельної ділянки від 23.09.2024 № 753).

Інвентаризація земельної ділянки з кадастровим номером 8000000000:66:238:0069 на просп. Каденюка Леоніда, 19-а у Дніпровському районі міста Києва в рамках Програми не проводилася, однак за наявною в Департаменті інформацією земельна ділянка передана в оренду на підставі рішення Київської міської ради від 30.05.2024 № 648/8614 ТОВАРИСТВУ З ОБМЕЖЕНОЮ ВІДПОВІДАЛЬНІСТЮ «МАРВІ» для експлуатації будівель і споруд автомобільного транспорту та дорожнього господарства (договір оренди від 14.10.2024 № 4248).

Технічна документація із землеустрою щодо інвентаризації земельної ділянки з кадастровим номером 8000000000:90:106:0043 на вул. Миропільській, 8-Б у Деснянському районі міста Києва розроблена на замовлення власника об'єктів нерухомості, що розташовані на ній.

За результатами розгляду документації Департамент повертав її на доопрацювання листами від 28.09.2021 № 399-26721, від 22.10.2021 №

ДОКУМЕНТ ІКС ЄІПК СЕД АСКОД (ПІДПИСАНО КВАЛІФІКОВАНИМ ЕЛЕКТРОННИМ ПІДПИСОМ)

Сертифікат 3FAA9288358EC00304000000AE323000176FD900
Підписувач Пелих Валентина Миколаївна
Дійсний з 26.09.2024 14:49:21 по 26.09.2026 14:49:21

Департамент земельних ресурсів
057-3884 від 25.03.2025

0570202/3-28814, від 02.11.2021 № 0570202/3-29619, від 16.11.2021 № 0570202/3-30678; від 29.06.2022 № 0570202/3-8490, від 22.12.2022 № 0570202/3-15292, у зв'язку із недотриманням розробниками документації із землеустрою та/чи її замовниками вимог законодавства України та відповідності технічним умовам, встановленим стандартам, нормам і правилам. Після доопрацювання документація із землеустрою була затверджена рішенням Київської міської ради 02.11.2023 № 7262/7303 (договір оренди від 01.04.2024 № 254).

Інвентаризація земельної ділянки з кадастровим номером 8000000000:63:245:0071 на просп. Петра Григоренка, 5-В у Дарницькому районі міста Києва в рамках Програми не проводилася, оскільки ділянка утворена в результаті поділу земельної ділянки площею 0,2778 га з кадастровим номером 8000000000:63:245:0155.

Рішенням Київської міської ради від 29.02.2024 № 7855/7896 затверджено технічну документацію із землеустрою щодо поділу земельної ділянки (кадастровий номер 8000000000:63:245:0155).

На підставі рішення Київської міської ради від 30.05.2024 № 632/8598 земельна ділянка площею 0,0440 га (кадастровий номер 8000000000:63:245:0071) передана Завацькому Андрію Богдановичу в оренду на 10 років для експлуатації та обслуговування нежитлової будівлі на просп. Петра Григоренка, 5-В у Дарницькому районі міста Києва (договір оренди від 04.10.2024 № 1071).

Технічна документація із землеустрою щодо інвентаризації земельної ділянки з кадастровим номером 8000000000:90:159:0122 на вул. Вербицького Архітектора, 36-А у Дарницькому районі міста Києва розроблена на замовлення власника об'єктів нерухомості, що розташовані на ній.

За результатами розгляду документації Департамент повертав її на доопрацювання листами від 10.01.2023 № 05702-282, від 17.02.2023 № 0570202/3-2083, від 18.05.2023 № 0570202/3-6434, від 17.08.2023 № 0570202/3-10888; від 25.01.2024 № 0570202/3-1112, у зв'язку із недотриманням розробниками документації із землеустрою та/чи її замовниками вимог законодавства України та відповідності технічним умовам, встановленим стандартам, нормам і правилам. Після доопрацювання документація із землеустрою була затверджена рішенням Київської міської ради від 30.05.2024 № 629/8595 (договір оренди від 05.11.2024 № 3740).

Земельна ділянка з кадастровим номером 8000000000:78:046:0075 на вул. Богатирській, 2-Г в Оболонському районі м. Києва сформована в рамках реалізації Програми та зареєстрована у Державному земельному кадастрі на підставі розробленої КП «Київський інститут земельних відносин» технічної документації із землеустрою щодо інвентаризації земель на території

ДОКУМЕНТ ІКС ЄІПК СЕД АСКОД (ПІДПИСАНО КВАЛІФІКОВАНИМ ЕЛЕКТРОННИМ ПІДПИСОМ)

Сертифікат 3FAA9288358EC00304000000AE323000176FD900
Підписувач Пелих Валентина Миколаївна
Дійсний з 26.09.2024 14:49:21 по 26.09.2026 14:49:21

Департамент земельних ресурсів
057-3884 від 25.03.2025

кадастрового кварталу 78:046, яка затверджена рішенням Київської міської ради від 30.05.2024 № 575/8541.

На підставі рішення Київської міської ради від 12.12.2024 № 593/10401 та договору купівлі-продажу земельної ділянки від 28.02.2025, посвідченого приватним нотаріусом Київського міського нотаріального округу Русанюком З.З. та зареєстрованого в реєстрі для реєстрації нотаріальних дій за № 395, земельну ділянку продано громадянину Іванченку Олександру Вікторовичу для будівництва та обслуговування будівель торгівлі.

У додатку до листа надаємо матеріали фотофіксації даної земельної ділянки.

Додатки:

1) копії правовстановлюючих документів на об'єкти нерухомого майна на 138 арк. в 1 прим.;
2) матеріали фотофіксації земельної ділянки на вул. Богатирській, 2-г на 6 арк. в 1 прим.;
3) копія актів обстеження земельних ділянок від 10.02.2020 № 20-0074/10 та від 23.05.2023 № ДК/102-АО/2023 з додатками на 9 арк. в 1 прим.$
4) копії листів Департаменту захисту довкілля та адаптації до зміни клімату від 06.03.2024 №077-971 та Київського комунального об'єднання зеленого будівництва та експлуатації зелених насаджень міста «Київзеленбуд» від 09.07.2024 №01/07 щодо земельної ділянки на вул. Тираспольській, 12 на 2 арк. в 1 прим..

З повагою

Директор Валентина ПЕЛИХ

Олексій Рачинський 202-79-85

ДОКУМЕНТ ІКС ЄІПК СЕД АСКОД (ПІДПИСАНО КВАЛІФІКОВАНИМ ЕЛЕКТРОННИМ ПІДПИСОМ)

Сертифікат 3FAA9288358EC00304000000AE323000176FD900
Підписувач Пелих Валентина Миколаївна
Дійсний з 26.09.2024 14:49:21 по 26.09.2026 14:49:21

Департамент земельних ресурсів

057-3884 від 25.03.2025

на нерухоме майно

Індексний номер: 2793071 23.04.2013

Відомості про об'єкт нерухомого майна

Об'єкт нерухомого майна:	нежитлова будівля
Адреса об'єкта:	м.Київ, вулиця Героїв Дніпра, будинок 2а
Загальна площа:	1576,3 кв.м

Відомості про право власності

Форма власності:	приватна
Розмір частки:	1
Власник(и):	**ТОВАРИСТВО З ОБМЕЖЕНОЮ ВІДПОВІДАЛЬНІСТЮ "РВС"**, код ЄДРПОУ: 30043310, країна реєстрації: Україна
Орган державної реєстрації прав:	Реєстраційна служба Головного управління юстиції у м. Києві
Державний реєстратор:	Чекригін Олександр Валерійович
Підпис:	

Державний реєстратор Реєстраційна служба Головного управління юстиції у м. Києві Чекригін Олександр Валерій

АБ № 896597

ЗГІДНО З ОРИГІНАЛОМ

Представник за довіреністю Шевченко М.А.

ВИТЯГ

з Державного реєстру речових прав на нерухоме майно про реєстрацію права власності

Індексний номер витягу:	2794001
Дата, час формування:	23.04.2013 14:24:52
Витяг надав:	Реєстраційна служба Головного управління юстиції у м. Києві
Підстава надання витягу:	заява з реєстраційним номером: 956803, дата і час реєстрації заяви: 23.04.2013 14:10:11, заявник: Юр'єва Альона Ігорівна (уповноважена особа)

Актуальна інформація про державну реєстрацію права власності

Номер запису про право власності: 446601

Дата, час державної реєстрації:	25.03.2013 20:45:57
Державний реєстратор:	приватний нотаріус Єременко Людмила Олексіївна, Київський міський нотаріальний округ, м.Київ
Підстава виникнення права власності:	свідоцтво про право власності, на нерухоме майно, серія та номер: 2793071, виданий 23.04.2013, видавник: Реєстраційна служба Головного управління юстиції у м. Києві
Підстава внесення запису:	Рішення про державну реєстрацію прав та їх обтяжень (з відкриттям розділу), індексний номер: 1129611 від 25.03.2013 21:05:53
Форма власності:	приватна
Розмір частки:	1
Власники:	**Товариство з обмеженою відповідальністю "РВС"**, код ЄДРПОУ: 30043310, країна реєстрації: Україна, адреса: Україна, 01021, м. Київ, вул. Інститутська, буд. 22/7, приміщення 116

Відомості про об'єкт нерухомого майна

Реєстраційний номер об'єкта нерухомого майна: 27824780000

Об'єкт нерухомого майна:	нежитлова будівля
Адреса:	м.Київ, вулиця Героїв Дніпра, будинок 2а
Загальна площа:	1576,3 кв.м
Витяг сформував:	Чекригін О.В.
Державний реєстратор:	Чекригін О.В.
Підпис:	

Державний реєстратор прав на нерухоме майно Чекригін Олександр Валерій... Реєстраційна служба Головного управління юстиції у м. Києві

Серія [redacted] 259278

Україна • Товариство з обмеженою відповідальністю • м.Київ • "РВС" • ідентифікаційний код 30043310

ЗГІДНО З ОРИГІНАЛОМ

Представник за довіреністю Лемкименко М.А.

Товариство з обмеженою відповідальністю
«ГРАНД ПЛЮС-В»

Україна 01001, м. Київ вул. Еспланадна, буд. 32 кв. 29, ЄДРПОУ 37184051

Область _____
Район Оболонський

Інвентаризаційна справа № 58/164/026

Реєстровий № _____

ТЕХНІЧНИЙ ПАСПОРТ

на громадський (виробничий) будинок (приміщення)

(призначення)

№ 2а вулиця (провулок, площа) пр-кт Героїв Дніпра

місто (селище, село) Київ

Замовник технічної інвентаризації або уповноважена ним особа (прізвище, ім'я та по батькові фізичної особи або найменування юридичної особи)	Місце проживання, серія і номер паспорта фізичної особи або місцезнаходження, код за ЄДРПОУ юридичної особи
ТОВ "РВС"	01021 м.Київ
	вул. Інститутська 22/7 прим. 116
	код ЄДРПОУ 30043310

Склав _____ Дорошенко О.В.
/підпис, прізвище/

Директор _____ Олійник Л.П.
/підпис, прізвище/

Паспорт виготовлено станом на
« 29 » 08 2013 р. Дорошенко О.В.
/ПІБ інвентаризатора/

Контроль виконав _____ Дорошенко О.В.

Кваліфікаційний сертифікат серії АЕ №001411
(підпис, прізвище, серія та номер кваліфікаційного сертифіката, М.П.)

ЗГІДНО З ОРИГІНАЛОМ

Представник за довіреністю Мекименко М. А.

ПЛАН

на громадський (~~виробничий~~) будинок (~~приміщення~~)

(непотрібне закреслити)

будинок № 2а вулиця (провулок, площа) пр-кт Героїв Дніпра

район Оболонський місто Київ

Поверх I літ. "А"

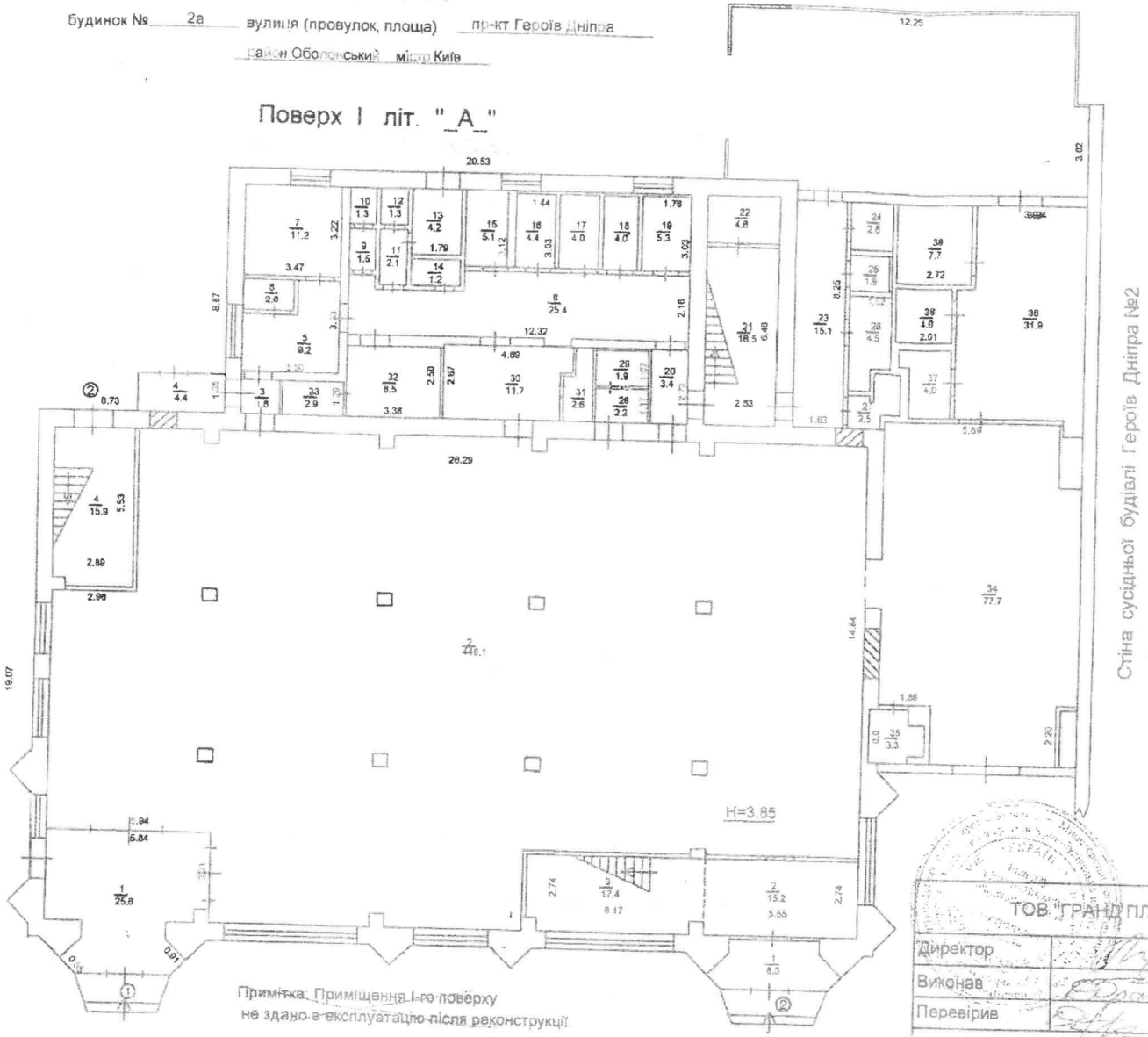

Примітка. Приміщення I-го поверху не здано в експлуатацію після реконструкції.

ТОВ "ГРАНД ПЛЮС-В"		
Директор		Олійник Л.П.
Виконав		Дорошенко О.В.
Перевірив		Дорошенко О.В.

ЗГІДНО З ОРИГІНАЛОМ

Черновецький р-н м. Київ

Товариство з обмеженою відповідальністю "РВС" м. Київ Україна

ПЛАН

на громадський (~~виробничий~~) будинок (~~приміщення~~)

(непотрібне закреслити)

будинок № 2а вулиця (провулок, площа) пр-кт Героїв Дніпра

район Оболонський місто Київ

Поверх II літ. "_А_"

Примітка: Приміщення І-го поверху не здано в експлуатацію після реконструкції

ТОВ "ГРАНД ПЛЮС-В"		
Директор		Олійник Л.П.
Виконав		Дорошенко О.В.
Перевірив		Дорошенко О.В.

ЗГІДНО З ОРИГІНАЛОМ

Уточнювальник за робіжесцем Дорошенко О.В.

ПЛАН

на громадський (~~виробничий~~) будинок (~~приміщення~~)

(непотрібне закреслити)

будинок № 2а вулиця (провулок, площа) пр-кт Героїв Дніпра

район Оболонський місто Київ

Надбудова літ. "_А_"

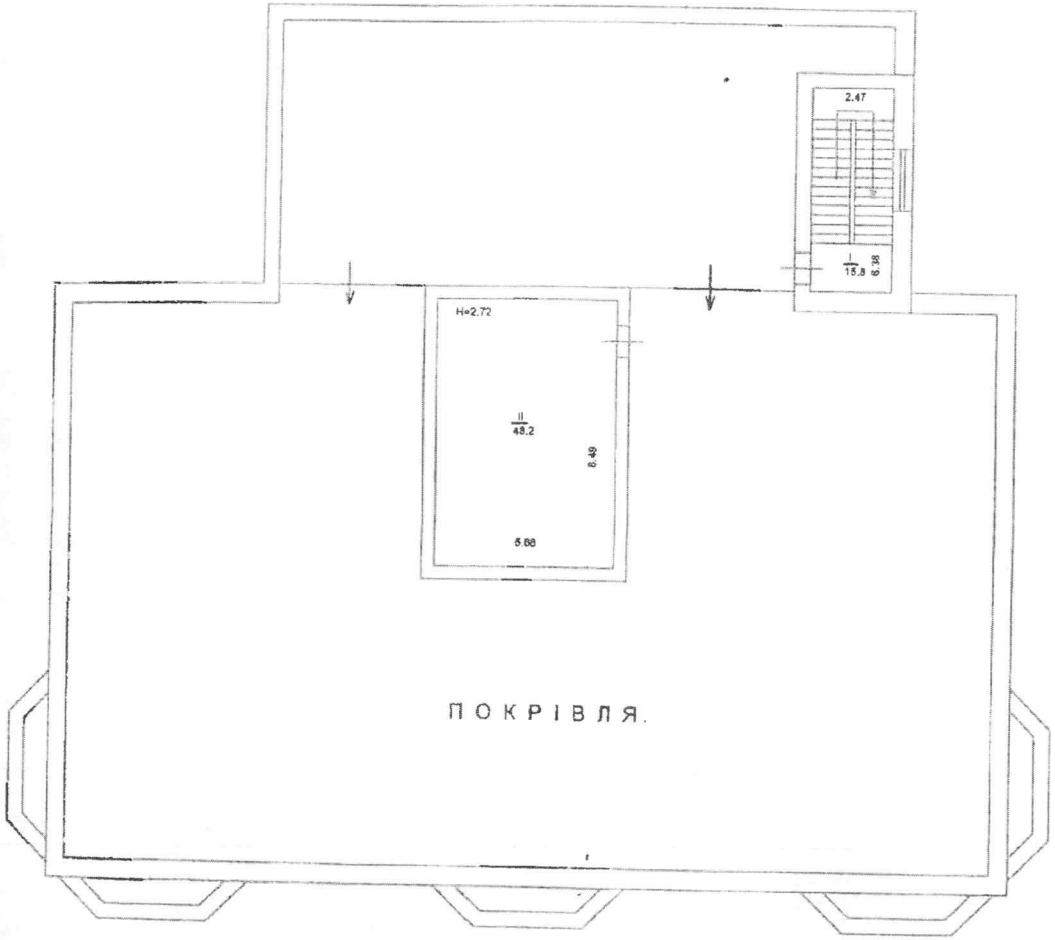

Примітка: Приміщення І-го поверху
не здано в експлуатацію після реконструкції.

ТОВ "ТРАНД ПЛЮС В"		
Директор		Олійник Л.П.
Виконав		Дорошенко О.В.
Перевірив		Дорошенко О.В.
"29"	08	2013 р.

ЗГІДНО З ОРИГІНАЛОМ

Товариство з обмеженою відповідальністю "РВС" м. Київ Україна

ЕКСПЛІКАЦІЯ

приміщень до плану поверхів громадського (виробничого) будинку (приміщення) № 2а ,літер А

вулиця (провулок, площа) пр-кт Героїв Дніпра

сто (селище, село) Київ район Оболонський

Поверхи	Номери груп приміщень	Номер приміщень	Призначення приміщень	Загальна площа приміщень (підрахована за формулами розрахунку площ) (кв.м)	Площа приміщень (кв. м) корисна (сума гр. 8 та 9)	основна	допоміжна	Площа літніх приміщень (кв.м)	Площа приміщень загального користування (кв.м)	Самочинно збудована, переобладнана площа приміщень (кв.м)	Примітка
2	3	4	5	6	7	8	9	10	11	12	13
I	1	1	Тамбур	25,6			25,6				
		2	Основне	448,1		448,1					
		3	Коридор	1,6			1,6				
		4	Тамбур	4,4			4,4				
		5	Підсобне	9,2			9,2				
		6	Підсобне	2,0			2,0				
		7	Підсобне	11,2			11,2				
		8	Коридор	25,4			25,4				
		9	Підсобне	1,5			1,5				
		10	Підсобне	1,3			1,3				
		11	Підсобне	2,1			2,1				
		12	Підсобне	1,3			1,3				
		13	Підсобне	4,2			4,2				
		14	Підсобне	1,2			1,2				
		15	Підсобне	5,1			5,1				
		16	Підсобне	4,4			4,4				
		17	Підсобне	4,0			4,0				
		18	Підсобне	4,0			4,0				
		19	Підсобне	5,3			5,3				
		20	Підсобне	3,4			3,4				
		21	Сходова клітка	16,5			16,5				
		22	Підсобне	4,6			4,6				
		23	Коридор	15,1			15,1				
		24	Підсобне	2,6			2,6				
		25	Підсобне	1,9			1,9				
		26	Підсобне	4,5			4,5				
		27	Підсобне	2,5			2,5				
		28	Підсобне	2,2			2,2				
		29	Підсобне	1,9			1,9				
		30	Підсобне	11,7			11,7				
		31	Підсобне	2,6			2,6				
		32	Підсобне	8,5			8,5				
		33	Підсобне	2,9			2,9				
		34	Основне	77,7		77,7					
		35	Підсобне	3,3			3,3				
		36	Підсобне	31,9			31,9				
		37	Підсобне	4,0			4,0				
		38	Підсобне	4,0			4,0				
		39	Підсобне	7,7			7,7				
			Всього по групі прим. 1:	**771,4**		**525,8**	**245,6**				

ЗГІДНО З ОРИГІНАЛОМ

Представник за довіреністю Шевченко Н.А.

I	2	1	Тамбур	6,0			6,0				
		2	Коридор	15,2			15,2				
		3	Сходова клітка	17,4			17,4				
		4	Сходова клітка	15,9			15,9				
Всього по частині групи прим. 2 I-го пов.:				54,5			54,5				
Всього по I-му поверху:				825,9		525,8	300,1				
II	2	5	основне	63,1		63,1					
		6	основне	77,9		77,9					
		7	основне	53,9		53,9					
		8	основне	18,4		18,4					
		9	підсобне	8,8			8,8				
		10	коридор	5,3			5,3				
		11	підсобне	17,2			17,2				
		12	підсобне	3,9			3,9				
		13	умивальник	2,8			2,8				
		14	вбиральня	2,8			2,8				
		15	умивальник	3,7			3,7				
		16	вбиральня	1,7			1,7				
		17	коридор	38,9			38,9				
		18	основне	34,3		34,3					
		19	основне	34,7		34,7					
		20	основне	43,3		43,3					
		21	основне	44,7		44,7					
		22	основне	44,8		44,8					
		23	коридор	11,7			11,7				
		24	коридор	8,4			8,4				
		25	основне	21,6		21,6					
		26	основне	26,5		26,5					
		27	підсобне	19,6			19,6				
		28	підсобне	2,9			2,9				
		29	підсобне	1,6			1,6				
		30	хол	20,2			20,2				
		31	основне	18,8		18,8					
		32	підсобне	4,5			4,5				
		I	сходова клітина	15,3			15,3				
		II	сходова клітина	16,7			16,7				
		III	сходова клітина	16,5			16,5				
Всього по частині групі прим. 2 та II-му поверсі:				684,5		482,0	202,5				
Всього по групі приміщень 2:				739,0		482,0	257,0				
надб.		I	сходова клітина	15,8			15,8				
		II	вентиляційна	48,2			48,2				
Всього по надбудові:				64,0			64,0				
Всього по літ. "А"				1574,4		1007,8	566,6				

Примітка: Приміщення I-го поверху не здано в експлуатацію після реконструкції.

ТОВ "ГРАНД ПЛЮС-5"

Директор	Олійник Л.П.
Виконав	Дорошенко О.В.
Перевірив	Дорошенко О.В.
28.08.2013	

ЗГІДНО З ОРИГІНАЛОМ

Представник за довіреністю Шевченко М.А.

УКРАЇНА

ВИКОНАВЧИЙ ОРГАН КИЇВСЬКОЇ МІСЬКОЇ РАДИ
(КИЇВСЬКА МІСЬКА ДЕРЖАВНА АДМІНІСТРАЦІЯ)

ДЕПАРТАМЕНТ З ПИТАНЬ ДЕРЖАВНОГО АРХІТЕКТУРНО - БУДІВЕЛЬНОГО КОНТРОЛЮ МІСТА КИЄВА

вул. Хрещатик, 32-А, м. Київ, 01001 тел. (044) 202 77 72
Контактний центр міста Києва (044) 15 51 E-mail: dabk@kyivcity.gov.ua Код ЄДРПОУ 40224921

Київському міському голові
Віталію КЛИЧКУ

Заступнику міського голови –
секретарю Київської міської ради
Володимиру БОНДАРЕНКУ

Шановний Віталію Володимировичу!
Шановний Володимире Володимировичу!

За Вашим дорученням від 24.03.2025 № 12231 Департамент з питань державного архітектурно-будівельного контролю міста Києва виконавчого органу Київської міської ради (Київської міської державної адміністрації) (далі – Департамент), в межах повноважень, опрацював доповідну записку заступника міського голови – секретаря Київської міської ради В. Бондаренка від 24.03.2025 № 225-КР-1233 про надання інформації з Єдиної державної електронної системи у сфері будівництва щодо документів, що дають право на виконання підготовчих та будівельних робіт і засвідчують прийняття в експлуатацію закінчених будівництвом об'єктів за адресами, згідно наданого переліку та повідомляє наступне.

Шляхом перевірки відомостей, які містяться в Єдиній державній електронній системі у сфері будівництва, за параметрами пошуку, зазначеними у доповідній записці від 24.03.2025 № 225-КР-1233, а саме: просп. Академіка Глушкова, 9-Е у Голосіївському районі (кадастровий номер земельної ділянки 8000000000:79:392:0002), вул. Миропільська, 8-Б у Деснянському районі (кадастровий номер земельної ділянки 8000000000:62:023:0005), вул. Тираспольська, 12 у Шевченківському районі (кадастровий номер

ДОКУМЕНТ ІКС ЄІПК СЕД АСКОД (**ПІДПИСАНО КВАЛІФІКОВАНИМ ЕЛЕКТРОННИМ ПІДПИСОМ**)

Сертифікат 3FAA9288358EC00304000000076562500CADAD200
Підписувач Попович Оксана Миколаївна
Дійсний з 25.03.2024 0:00:00 по 24.03.2026 23:59:59

Департамент з питань державного архітектурно-будівельного контролю міста Києва

073-943 від 25.03.2025

земельної ділянки 8000000000:91:129:0012), вул. Героїв Дніпра, 2-А в Оболонському районі (кадастровий номер земельної ділянки 8000000000:78:046:0032), вул. Семенівська, 13-В у Солом'янському районі (кадастровий номер земельної ділянки 8000000000:72:254:0038), просп. Петра Григоренка, 5-В у Дарницькому районі (кадастровий номер земельної ділянки 8000000000:63:245:0071), вул. Вербицького Архітектора, 36-А у Дарницькому районі (кадастровий номер земельної ділянки 8000000000:90:159:0122), вул. Богатирська, 2-Г в Оболонському районі (кадастровий номер земельної ділянки 8000000000:78:046:0075), у Реєстрі будівельної діяльності інформацію про документи, що дають право на виконання підготовчих та будівельних робіт та засвідчують прийняття в експлуатацію закінчених будівництвом об'єктів, не виявлено.

Разом з тим, зазначаємо, що Департамент замовникові будівництва, ТОВ «МАРВІ», зареєстрував повідомлення про початок виконання будівельних робіт на об'єктах з незначними наслідками (СС1) «Реконструкція закладу громадського харчування з магазином за адресою: просп. Леоніда Каденюка, (просп. Гагаріна Юрія), 19-А у Дніпровському районі м. Києва» від 26.04.2018 № КВ 061181161102.

Згідно даних, наведених замовником будівництва, ТОВ «МАРВІ», у вищезазначеному повідомленні, земельна ділянка з кадастровим номером 8000000000:66:238:0112 використовується на підставі договору оренди земельної ділянки від 30.03.2016 № 79; містобудівні умови та обмеження забудови земельної ділянки за цією адресою, видані Департаментом містобудування та архітектури виконавчого органу Київської міської ради (Київської міської державної адміністрації), реєстраційний номер 1134/16/012/009-16 від 06.10.2016.

Також, Департамент вніс інформацію, зазначену замовником будівництва, ТОВ «П-9», у поданому повідомленні про початок виконання будівельних робіт щодо об'єктів, що за класом наслідків (відповідальності) належать до об'єктів з незначними наслідками (СС1) «Реконструкція нежитлових будівель літ. «А» під будівлі торговельного призначення за адресою: площа Петропавлівська, 9, 9-А в Оболонському районі міста Києва» до Реєстру будівельної діяльності.

Відомості щодо права на початок виконання будівельних робіт цим замовником будівництва, набутого на підставі поданого повідомлення про початок виконання будівельних робіт внесені до Єдиної державної електронної системи у сфері будівництва, про що оприлюднено запис на порталі цієї системи від 30.07.2024 за реєстраційним номером КВ 051240725776.

Згідно даних, наведених замовником будівництва, ТОВ «П-9», у вищезазначеному повідомленні, земельна ділянка з кадастровим номером

ДОКУМЕНТ ІКС ЄІПК СЕД АСКОД (**ПІДПИСАНО КВАЛІФІКОВАНИМ ЕЛЕКТРОННИМ ПІДПИСОМ**)

Сертифікат 3FAA9288358EC003040000007656250 0CADAD200
Підписувач Попович Оксана Миколаївна
Дійсний з 25.03.2024 0:00:00 по 24.03.2026 23:59:59

Департамент з питань державного архітектурно-будівельного контролю міста Києва

073-943 від 25.03.2025

8000000000:78:111:0008 використовується на підставі договору оренди земельної ділянки від 02.10.2023 № 693, земельна ділянка з кадастровим номером 8000000000:78:111:0012 використовується на підставі договору оренди земельної ділянки від 09.10.2023 № 704, містобудівні умови та обмеження забудови земельної ділянки за цією адресою надані Департаментом містобудування та архітектури виконавчого органу Київської міської ради (Київської міської державної адміністрації), затверджені наказом від 30.10.2023 № 768 (реєстраційний номер MU01:7679-6505-4940-1036).

З повагою

Директор Департаменту Оксана ПОПОВИЧ

Наталія Твердохліб 202 77 64

ДОКУМЕНТ ІКС ЄІПК СЕД АСКОД (**ПІДПИСАНО КВАЛІФІКОВАНИМ ЕЛЕКТРОННИМ ПІДПИСОМ**)

Сертифікат 3FAA9288358EC00304000000076562500CADAD200
Підписувач Попович Оксана Миколаївна
Дійсний з 25.03.2024 0:00:00 по 24.03.2026 23:59:59

Департамент з питань державного архітектурно-будівельного контролю міста Києва

073-943 від 25.03.2025

УКРАЇНА

ВИКОНАВЧИЙ ОРГАН КИЇВСЬКОЇ МІСЬКОЇ РАДИ
(КИЇВСЬКА МІСЬКА ДЕРЖАВНА АДМІНІСТРАЦІЯ)

ДЕПАРТАМЕНТ ТЕРИТОРІАЛЬНОГО КОНТРОЛЮ МІСТА КИЄВА

вул. Дегтярівська, 31, корпус 2, м. Київ, 03057, тел. (044) 293 12 21
Контактний центр міста Києва (044) 15 51 E-mail: blagodep@kyivcity.gov.ua Код ЄДРПОУ 34926981

Заступнику міського голови –
секретарю Київської міської ради
Володимиру БОНДАРЕНКУ

Про виконання публічного доручення
Київського міського голови

Шановний Володимире Володимировичу!

На виконання доручення Київського міського голови В. Кличка від 24.03.2025 № 12231 у Департаменті територіального контролю міста Києва виконавчого органу Київської міської ради (Київської міської державної адміністрації) (далі – Департамент) розглянуто, в межах наданих повноважень, Вашу доповідну записку від 24.03.2025 № 225-КР-1233. За результатами розгляду пункту 2 доповідної записки повідомляємо.

У Департаменті відсутні фахівці з землеустрою та доступ до Державного земельного кадастру і Міського земельного кадастру, тому по вказаним кадастровим номерам земельних ділянок, зазначених у доповідній записці не можливо інспекторам визначити межі земельних ділянок, зокрема, і тому що відсутні межові знаки земельних ділянок на місцевості в натурі. Інформацію надаємо по вказаним адресам без урахування кадастрових номерів земельних ділянок:

просп. Академіка Глушкова, 9-б у Голосіївському районі – за вказаною адресою розміщено майданчик для паркування транспортних засобів. Власником майданчика ТОВ «НОРВОС» надано копію договору з КП «Київтранспарксервіс» від 18.12.2019 № ДНП-2019-12-13, копію додаткової угоди № 1 від 21.11.2022, копію додаткової угоди № 2 від 29.12.2023 та схему організації дорожнього руху (копії зазначених документів та фото об'єкту додаються);

ДОКУМЕНТ ІКС ЄІПК СЕД АСКОД (**ПІДПИСАНО КВАЛІФІКОВАНИМ ЕЛЕКТРОННИМ ПІДПИСОМ**)

Сертифікат 3FAA9288358EC00304000000020B32002CE6BE00
Підписувач Буділов Михайло Михайлович
Дійсний з 31.07.2023 0:00:00 по 30.07.2025 23:59:59

Департамент територіального контролю міста Києва

064-4479 від 26.03.2025

просп. Петра Григоренка, 5-в у Дарницькому районі – за вказаною адресою розміщено тимчасові споруди ТОВ «ПРІОРИТЕТІНВЕСТ» на підставі паспорту прив'язки ТС № 01372-ДА.10384.380 та ФОП Завацький А.Б. на підставі паспортів прив'язки ТС № 01160-ДА.10384.277 і № 01402-ДА.10384.279 (копії приписів, паспортів прив'язки та фото ТС додаються);

вул. Архітектора Вербицького, 36-а у Дарницькому районі – за вказаною адресою споруда візуально має ознаки капітальної. Власник споруди надав довідку з Департаменту земельних ресурсів виконавчого органу Київської міської ради (Київської міської державної адміністрації) від 14.02.2019 № Ю-47625/2019, технічний звіт № 777603, договір купівлі-продажу від 11.02.2014 № 10/02-14 (копії вказаних документів, припису та фото споруди додаються);

вул. Миропільська, 8-б у Деснянському районі – за вказаною адресою розміщено споруду, яка візуально має ознаки капітальної. Власником споруди надано копію витягу з Державного реєстру речових прав на нерухоме майно про реєстрацію права власності, копію витягу з Державного земельного кадастру про земельну ділянку, кадастровий план земельної ділянки 8000000000:62:023:0005, копі. Довідки Департаменту економіки та інвестицій виконавчого органу Київської міської ради (Київської міської державної адміністрації) від 19.09.2017 № 050/08-7689, копію витягу з наказу Департаменту містобудування та архітектури інвестицій виконавчого органу Київської міської ради (Київської міської державної адміністрації) від 20.02.2018 № 129, копію технічного паспорту на виробничий будинок комплексу виробничих будівель (літери «А», «Б», «В») (копії вказаних документів, копія припису від 14.06.2023 № 23168987 та фото споруди додаються);

просп. Леоніда Каденюка, 19-а у Дніпровському районі – за вказаною адресою відповідно до п. 15.1.1. Правил, Департамент територіального контролю міста Києва видав контрольну картку № 23040039-Дн (замовник ТОВ «МАРВІ», виконавець робіт ТОВ «ЯМПІ-ЛТД») на тимчасове порушення благоустрою та його відновлення у зв'язку з встановленням тимчасової огорожі на період реконструкції закладу громадського харчування з магазином за адресою: просп. Леоніда Каденюка, 19-а у Дніпровському районі міста Києва (копії наданих документів, контрольної картки та фотофіксація додаються);

площа Петропавлівська, 9 в Оболонському районі – за вказаною адресою було розміщено:

тимчасову споруду (павільйон) (далі – ТС) на підставі паспорту прив'язки ТС № 06568-ОБ.11784.713, термін дії якого закінчився. Тому Департамент листом від 07.04.2023 № 064-1293 доручив КП «Київблагоустрій» вжити заходи з її демонтажу, яку 20.04.2023 було демонтовано (копії паспорту прив'язки ТС, припису та фотосвідчення додаються);

ДОКУМЕНТ ІКС ЄІПК СЕД АСКОД (**ПІДПИСАНО КВАЛІФІКОВАНИМ ЕЛЕКТРОННИМ ПІДПИСОМ**)

Сертифікат 3FAA9288358EC00304000000020B32002CE6BE00
Підписувач Буділов Михайло Михайлович
Дійсний з 31.07.2023 0:00:00 по 30.07.2025 23:59:59

Департамент територіального контролю міста Києва

064-4479 від 26.03.2025

ТС на підставі паспорту прив'язки ТС № 06566-ОБ.11784.711, термін дії якого закінчився, тому Департамент листом від 07.04.2023 № 064-1293 доручив КП «Київблагоустрій» вжити заходи з її демонтажу, яку 21.04.2023 було демонтовано підприємством (копії паспорту прив'язки ТС, припису та фотосвідчення додаються);

засіб пересувної дрібнороздрібної торговельної мережі встановлено в 2018 році без дозвільних документів. Внесено припис на усунення виявлених порушень Правил. Припис не виконано, тому Департамент листом від 03.08.2018 № 064-5768 доручив перемістити вказаний об'єкт. КП «Київблагоустрій» 19.10.2018 вжило заходи з його переміщення;

площа Петропавлівська, 9-а в Оболонському районі – за вказаною адресою розміщено тимчасову металеву огорожу та споруду, яка візуально має ознаки капітальної. Працівником Департаменту 25.03.2025 власнику огорожі внесено припис № 202508893 на усунення виявлених порушень Правил (копія припису та фотосвідчення додаються);

вул. Героїв Дніпра, 2-а в Оболонському районі – за вказаною адресою розміщено дві споруди, які візуально мають ознаки капітальних (фотосвідчення об'єктів додаються);

вул. Богатирська, 2-г в Оболонському районі – за вказаною адресою розміщено тимчасову споруду на огородженій земельній ділянці. Працівниками Департаменту 19.03.2025 проведено обстеження та власнику ТС внесено припис № 202509983 на усунення виявлених порушень Правил благоустрою міста Києва. На виконання припису гр. Іванченко О.В. надано копію витягу з Державного земельного кадастру про земельну ділянку від 17.03.2025 № НВ-9953112102025, копію витягу з Державного реєстру речових прав на нерухоме майно від 14.03.2025 реєстраційний номер 417901326, інформацію Державного земельного кадастру про право власності та речові права на земельну ділянку від 14.03.2025 (копія вказаних документів, припису та фотосвідчення об'єкту додаються);

вул. Семенівська, 13-в в Солом'янському районі – за вказаною адресою розміщено споруду, що візуально має ознаки капітальної (фотосвідчення додаються);

вул. Тираспільська, 12 у Шевченківському районі – за вказаною адресою розміщено автостоянку ТОВ «Омнікс-авто». Власником надано копію витягу з Державного реєстру речових прав на нерухоме майно реєстраційний номер об'єкта нерухомого майна № 201976280000, копію договору купівлі-продажу від 21.07.2023 та схему автостоянки.

Департамент видав ТОВ «Омнікс-авто» контрольну картку № 25100024 на тимчасове порушення благоустрою та його відновлення у зв'язку з проведення робіт з поточного ремонту огорожі на вул. Тираспільській, 12-14 у

ДОКУМЕНТ ІКС ЄІПК СЕД АСКОД (**ПІДПИСАНО КВАЛІФІКОВАНИМ ЕЛЕКТРОННИМ ПІДПИСОМ**)

Сертифікат 3FAA9288358EC00304000000020B32002CE6BE00
Підписувач Буділов Михайло Михайлович
Дійсний з 31.07.2023 0:00:00 по 30.07.2025 23:59:59

Департамент територіального контролю міста Києва

064-4479 від 26.03.2025

Шевченківському районі міста Києва (копії зазначених документів, копія контрольної картки № 25100024 та фото автостоянки додаються).

Додатки: 1. Фотосвідчення по просп. Академіка Глушкова, 9-б, копії договору з КП «Київтранспарксервіс» від 18.12.2019 № ДНП-2019-12-13, додаткової угоди № 1 від 21.11.2022, додаткової угоди № 2 від 29.12.2023 та схему організації дорожнього руху на 16 арк. в 1 прим.;

2. Фотосвідчення по просп. Петра Григоренка, 5-в, копії паспортів прив'язки ТС №№ 01372-ДА.10384.380, 01160-ДА.10384.277, 01402-ДА.10384.279 та приписів на 13 арк. в 1 прим.;

3. Фотосвідчення по вул. Архітектора Вербицького, 36-а, копії довідки Департаменту земельних ресурсів виконавчого органу Київської міської ради (Київської міської державної адміністрації) від 14.02.2019 № Ю-47625/2019, технічного звіту № 777603, договір купівлі-продажу від 11.02.2014 № 10/02-14, приписів на 20 арк. в 1 прим.;

4. Фотосвідчення по вул. Миропільській, 8-б, копії витягу з Державного реєстру речових прав на нерухоме майно про реєстрацію права власності, витягу з Державного земельного кадастру про земельну ділянку, кадастрового плану земельної ділянки 8000000000:62:023:0005, довідки Департаменту економіки та інвестицій виконавчого органу Київської міської ради (Київської міської державної адміністрації) від 19.09.2017 № 050/08-7689, витягу з наказу Департаменту містобудування та архітектури інвестицій виконавчого органу Київської міської ради (Київської міської державної адміністрації) від 20.02.2018 № 129, технічного паспорту на виробничий будинок комплексу виробничих будівель (літери «А», «Б», «В») та копія припису від 14.06.2023 № 23168987 на 29 арк. в 1 прим.

5. Фотосвідчення по просп. Леоніда Кадинюка, 19-а, копії витягу про державну реєстрацію прав, договору оренди земельної ділянки від 30.03.2016, технічного паспорту на нежитловий будинок (приміщення), інформаційної довідки з Державного реєстру речових прав на нерухоме майном, містобудівні умови та обмеження забудови земельної ділянки, повідомлення про початок виконання будівельних робіт та контрольної картки № 23040039-Дн на 25 арк. в 1 прим.;

6. Фотосвідчення по площі Петропавлівська, 9, копії паспортів прив'язки ТС №№ 06568-ОБ.11784.713, 06566-ОБ.11784.711 та копії приписів на 12 арк. в 1 прим.;

7. Фотосвідчення по площі Петропавлівська, 9-а та копію припису на 2 арк. в 1 прим.;

8. Фотосвідчення по вул. Героїв Дніпра, 2-а на 2 арк. в 1 прим.;

ДОКУМЕНТ ІКС ЄІПК СЕД АСКОД (**ПІДПИСАНО КВАЛІФІКОВАНИМ ЕЛЕКТРОННИМ ПІДПИСОМ**)

Сертифікат 3FAA9288358EC00304000000020B32002CE6BE00
Підписувач Буділов Михайло Михайлович
Дійсний з 31.07.2023 0:00:00 по 30.07.2025 23:59:59

Департамент територіального контролю міста Києва

064-4479 від 26.03.2025

9. Фотосвідчення по вул. Богатирській, 2-г в, копії витягу з Державного земельного кадастру про земельну ділянку від 17.03.2025 № НВ-9953112102025, копію витягу з Державного реєстру речових прав на нерухоме майно від 14.03.2025 реєстраційний номер 417901326, інформацію Державного земельного кадастру про право власності та речові права на земельну ділянку від 14.03.2025 та копію припису № 202509983 на 17 арк. в 1 прим.

10. Фотосвідчення по вул. Семенівській, 13-в на 1 арк. в 1 прим.;

11. Фотосвідчення по вул. Тираспільській, 12, копії витягу з Державного реєстру речових прав на нерухоме майно реєстраційний номер об'єкта нерухомого майна № 201976280000, договору купівлі-продажу від 21.07.2023 та схеми автостоянки на 6 арк. в 1 прим.

З повагою

Директор Михайло БУДІЛОВ

Костянтин Чірін
Анатолій Дьяков 293 12 10

ДОКУМЕНТ ІКС ЄІПК СЕД АСКОД (**ПІДПИСАНО КВАЛІФІКОВАНИМ ЕЛЕКТРОННИМ ПІДПИСОМ**)

Сертифікат 3FAA9288358EC00304000000020B32002CE6BE00
Підписувач Буділов Михайло Михайлович
Дійсний з 31.07.2023 0:00:00 по 30.07.2025 23:59:59

Департамент територіального контролю міста Києва

064-4479 від 26.03.2025

CULTURE

LG Electronics

КИЇВСЬКА МІСЬКА РАДА

Терентьєву М. О.
Положишник В. О.

Прошу розглянути проєкт рішення від 27.03.2025 № 08/231 – 273/ПР в установленому порядку.

Тхорику С. М.

Прошу опрацювати в межах компетенції управління.

Омельченко А. В.

Для контролю за проходженням та тиражування.

Андронову В. Є. – до відома

Володимир БОНДАРЕНКО

“27” березня 2025 року
№ 08/231 - 273/ПР