



08/231-2717/17P
23.04.2021

КИЇВСЬКА МІСЬКА РАДА

II СЕСІЯ IX СКЛИКАННЯ

РІШЕННЯ

№ _____

Про надання громадянину Богданюку Віктору Вікторовичу дозволу на розроблення проекту землеустрою щодо відведення земельної ділянки у приватну власність для будівництва і обслуговування жилого будинку, господарських будівель і споруд біля вул. Радистів у Деснянському районі міста Києва



476017907

Розглянувши клопотання про надання дозволу на розроблення проекту землеустрою щодо відведення земельної ділянки громадянину Богданюку Віктору Вікторовичу біля вул. Радистів у Деснянському районі міста Києва та додані документи, керуючись статтями 9, 118 Земельного кодексу України, Законом України «Про внесення змін до деяких законодавчих актів України щодо розмежування земель державної та комунальної власності», пунктом 34 частини першої статті 26 Закону України «Про місцеве самоврядування в Україні», Київська міська рада

ВИРІШИЛА:

1. Надати громадянину Богданюку Віктору Вікторовичу дозвіл на розроблення проекту землеустрою щодо відведення земельної ділянки орієнтовною площею 0,10 га у приватну власність для будівництва і обслуговування жилого будинку, господарських будівель і споруд біля вул. Радистів у Деснянському районі міста Києва за рахунок земель комунальної власності територіальної громади міста Києва згідно з план-схемою (додаток до рішення) (справа № 476017907).

2. Контроль за виконанням цього рішення покласти на постійну комісію Київської міської ради з питань архітектури, містобудування та земельних відносин.

Київський міський голова


Віталій КЛИЧКО

ПОДАННЯ:

Заступник голови
Київської міської державної адміністрації
з питань здійснення самоврядних
повноважень


Петро ОЛЕНИЧ

Директор Департаменту земельних ресурсів
виконавчого органу Київської міської ради
(Київської міської державної адміністрації)


Valentyna ПЕЛИХ

/ Заступник директора Департаменту –
начальник юридичного управління
Департаменту земельних ресурсів
виконавчого органу Київської міської ради
(Київської міської державної адміністрації) /


Марія ПЕТЯРЕНКО
Алла ВАСИЛЕНКО

ПОГОДЖЕНО:

Постійна комісія Київської міської ради
з питань архітектури, містобудування
та земельних відносин

Голова

Михайло ТЕРЕНТЬЄВ

Секретар

Юрій ФЕДОРЕНКО

В.о. начальника управління правового
забезпечення діяльності
Київської міської ради

Valentyna ПОЛОЖИШНИК



ПОЯСНЮВАЛЬНА ЗАПИСКА

№ ПЗН-23319 від 14.07.2021

до проєкту рішення Київської міської ради:

Про надання громадянину Богданюку Віктору Вікторовичу дозволу на розроблення проєкту землеустрою щодо відведення земельної ділянки у приватну власність для будівництва і обслуговування жилого будинку, господарських будівель і споруд біля вул. Радистів у Деснянському районі міста Києва

До кадастрової справи
№ 476017907



1. Фізична особа:

ПІБ: *Богданюк Віктор Вікторович*
Клопотання: *від 31.05.2021 номер 476017907*

2. Відомості про земельну ділянку (№ 62:503:0089).

Місце розташування (адреса):	<i>місто Київ, р-н Деснянський, біля вулиці Радистів</i>
Площа:	<i>0,10 га</i>
Вид та термін права:	<i>власність</i>
Вид використання:	<i>для будівництва і обслуговування жилого будинку, господарських будівель і споруд</i>

3. Обґрунтування прийняття рішення.

На клопотання зацікавленої особи відповідно до статей 9, 118 Земельного кодексу України та Порядку набуття прав на землю із земель комунальної власності у місті Києві, затвердженого рішенням Київської міської ради від 20.04.2017 № 241/2463, Департаментом земельних ресурсів виконавчого органу Київської міської ради (Київської міської державної адміністрації) розроблено проєкт рішення Київської міської ради.

4. Мета прийняття рішення.

Метою прийняття рішення є забезпечення реалізації встановленого Земельним кодексом України права особи на оформлення права власності на землю.

5. Особливі характеристики ділянки.

Наявність будівель і споруд на ділянці:	<i>Земельна ділянка вільна від капітальної забудови.</i>
Наявність ДПТ:	<i>Відповідно до детального плану території, затвердженого рішенням Київської міської ради від 14.04.2016 № 330/330, земельна ділянка за функціональним призначенням належить до території житлової садибної забудови.</i>

Функціональне призначення згідно з Генпланом:	<i>Відповідно до Генерального плану м. Києва, затвердженого рішенням Київської міської ради від 28.03.2002 № 370/1804, територія за функціональним призначенням належить до території лісів та лісопарків.</i>
Правовий режим:	<i>Земельна ділянка належить до земель комунальної власності територіальної громади міста Києва.</i>
Розташування в зеленій зоні:	<i>Земельна ділянка не входить до зеленої зони.</i>
Інші особливості:	<i>Земельна ділянка потрапляє в межі двох земельних ділянок з обліковими кодами 62:503:0005 та 62:503:0006, по яким Київською міською радою прийняті рішення від 28.07.2016 № 973/973 та № 970/970 про надання дозволів на розроблення проєктів землеустрою іншим фізичним особам. Погоджені проєкти землеустрою на розгляд до Департаменту земельних ресурсів виконавчого органу Київської міської ради (Київської міської державної адміністрації) не надходили. Зважаючи на положення статті 9 Земельного кодексу України та пункту 34 частини першої статті 26 Закону України «Про місцеве самоврядування в Україні» (щодо обов'язковості розгляду питань землекористування на пленарних засіданнях) вказаний проєкт рішення направляється для подальшого розгляду Київською міською радою.</i>

6. Стан нормативно-правової бази у даній сфері правового регулювання.

Загальні засади та порядок отримання дозволу на розроблення документації із землеустрою визначено статтями 9, 118 Земельного кодексу України.

7. Фінансово-економічне обґрунтування.


Реалізація рішення не потребує додаткових витрат міського бюджету.

8. Прогноз соціально-економічних та інших наслідків прийняття рішення.

Рішення не тягне за собою жодних соціально-економічних та інших наслідків.

Доповідач: директор Департаменту земельних ресурсів Валентина ПЕЛИХ

Директор
Департаменту земельних ресурсів



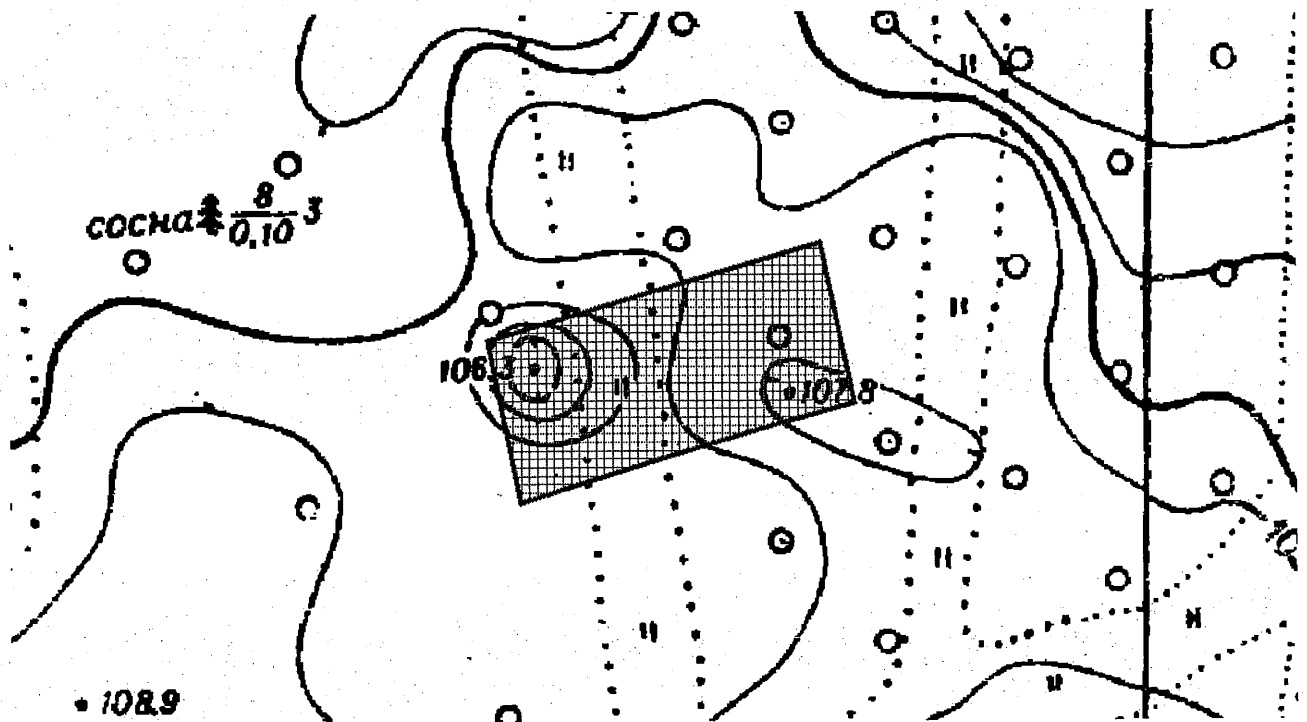
Валентина ПЕЛИХ



Додаток
до рішення Київської міської ради
від _____ № _____

План-схема
до дозволу на розроблення проєкту землеустрою щодо відведення
земельної ділянки

клопотання	від 31.05.2021 № 476017907
код земельної ділянки	62:503:0089
юридична/фізична особа	Богданюк Віктор Вікторович
адреса земельної ділянки	м. Київ, р-н Деснянський, біля вулиці Радистів
вид землекористування	власність
вид користування земельної ділянки	для будівництва і обслуговування жилого будинку, господарських будівель і споруд
орієнтовний розмір	0,10 га



Київський міський голова

Віталій КЛИЧКО



**Заступник міського голови –
секретар Київської міської ради**

Терентьеву М.О.
Положишник В.О.

Прошу розглянути проект рішення від 23.07.2021
№ 08/231-2717/ПР в установленому порядку.

Голдинській О.С.

Для контролю за проходженням та тиражування.

Володимир БОНДАРЕНКО

“23” липня 2021 року
№ 08/231-2717/ПР

08/231-2717/17P
23.07.2021



УКРАЇНА

ВИКОНАВЧИЙ ОРГАН КИЇВСЬКОЇ МІСЬКОЇ РАДИ
(КИЇВСЬКА МІСЬКА ДЕРЖАВНА АДМІНІСТРАЦІЯ)

ДЕПАРТАМЕНТ ЗЕМЕЛЬНИХ РЕСУРСІВ

бул. Хрещатик, 32-а, м. Київ, 01601 тел. (044) 279 58 72

Контактний центр міста Києва (044) 15 51 E-mail: doc@kyivland.gov.ua Код ЄДРПОУ 26199097

23.07.2021 № 05715-СЛ-23319

Заступнику міського голови-
секретарю Київської міської ради
Володимиру БОНДАРЕНКУ

Шансвний Володимире Володимировичу!

Департамент земельних ресурсів виконавчого органу Київської міської ради (Київської міської державної адміністрації) відповідно до пункту 3 статті 26 Регламенту Київської міської ради, затвердженого рішенням Київської міської ради від 07.07.2016 № 579/579, направляє проект рішення Київської міської ради «Про надання громадянину Богданюку Віктору Вікторовичу дозволу на розроблення проекту землеустрою щодо відведення земельної ділянки у приватну власність для будівництва і обслуговування жилого будинку, господарських будівель і споруд біля вулиці Радистів у Деснянському районі міста Києва» (476017907) для подальшого опрацювання.

Додатки:

- проект рішення 476017907 на 2 арк. в 1 примірнику;
- пояснювальна записка на 2 арк. в 1 примірнику;
- матеріали супутникової фотозйомки на 1 арк. в 1 примірнику;
- матеріали справи на 10 арк. в 1 примірнику.

З повагою

Директор

Валентина ПЕЛИХ