



08/231-2593/DP
21.07.2021

КИЇВСЬКА МІСЬКА РАДА

II СЕСІЯ ІХ СКЛИКАННЯ

РІШЕННЯ

№ _____

Про надання громадянину Величку Миколі Андрійовичу дозволу на розроблення проєкту землеустрою щодо відведення земельної ділянки у приватну власність для будівництва і обслуговування жилого будинку, господарських будівель і споруд у 5-му пров. Садовий у Деснянському районі міста Києва



656260122

Розглянувши клопотання про надання дозволу на розроблення проєкту землеустрою щодо відведення земельної ділянки громадянину Величку Миколі Андрійовичу у пров. 5-му Садовому у Деснянському районі міста Києва та додані документи, керуючись статтями 9, 118 Земельного кодексу України, Законом України «Про внесення змін до деяких законодавчих актів України щодо розмежування земель державної та комунальної власності», пунктом 34 частини першої статті 26 Закону України «Про місцеве самоврядування в Україні», Київська міська рада

ВИРІШИЛА:

1. Надати громадянину Величку Миколі Андрійовичу дозвіл на розроблення проєкту землеустрою щодо відведення земельної ділянки орієнтовною площею 0,10 га у приватну власність для будівництва і обслуговування жилого будинку, господарських будівель і споруд у 5-му пров. Садовому у Деснянському районі міста Києва за рахунок земель комунальної власності територіальної громади міста Києва згідно з план-схемою (додаток до рішення) (справа № 656260122).
2. Контроль за виконанням цього рішення покласти на постійну комісію Київської міської ради з питань архітектури, містобудування та земельних відносин.

Київський міський голова

Віталій КЛИЧКО

ПОДАННЯ:

Заступник голови
Київської міської державної адміністрації
з питань здійснення самоврядних повноважень

Петро ОЛЕНИЧ

Директор Департаменту земельних ресурсів
виконавчого органу Київської міської ради
(Київської міської державної адміністрації)

Валентина ПЕЛИХ

Заступник директора Департаменту –
начальник юридичного управління
Департаменту земельних ресурсів
виконавчого органу Київської міської ради
(Київської міської державної адміністрації)

Алла ВАСИЛЕНКО

ПОГОДЖЕНО:

Постійна комісія Київської міської ради
з питань архітектури, містобудування
та земельних відносин

Голова

Михайло ТЕРЕНТЬЄВ

Секретар

Юрій ФЕДОРЕНКО

В.о. начальника управління правового
забезпечення діяльності
Київської міської ради

Валентина ПОЛОЖИШНИК

ПОЯСНЮВАЛЬНА ЗАПИСКА

№ ПЗН-23643 від 12.07.2021

до проекту рішення Київської міської ради:

Про надання громадянину Величку Миколі Андрійовичу дозволу на розроблення проекту землеустрою щодо відведення земельної ділянки у приватну власність для будівництва і обслуговування жилого будинку, господарських будівель і споруд у 5-му пров. Садовий у Деснянському районі міста Києва

До кадастрової справи
№ 656260122



1. Фізична особа:

ПІБ: **Величко Микола Андрійович**
Клопотання: **від 07.06.2021 номер 656260122**

2. Відомості про земельну ділянку (№ 62:503:0094).

<i>Місце розташування (адреса):</i>	місто Київ, р-н Деснянський, 5-й пров. Садовий
<i>Площа:</i>	0,10 га
<i>Вид та термін права:</i>	власність
<i>Вид використання:</i>	для будівництва і обслуговування жилого будинку, господарських будівель і споруд

3. Обґрунтування прийняття рішення.

На клопотання зацікавленої особи відповідно до статей 9, 118 Земельного кодексу України та Порядку набуття прав на землю із земель комунальної власності у місті Києві, затвердженого рішенням Київської міської ради від 20.04.2017 № 241/2463, Департаментом земельних ресурсів виконавчого органу Київської міської ради (Київської міської державної адміністрації) розроблено проект рішення Київської міської ради.

4. Мета прийняття рішення.

Метою прийняття рішення є забезпечення реалізації встановленого Земельним кодексом України права особи на оформлення права власності на землю.

5. Особливі характеристики ділянки.

Наявність будівель і споруд на ділянці:	Земельна ділянка вільна від капітальної забудови.
Наявність ДПТ:	Детальний план території затверджений рішенням Київської міської ради від 14 квітня 2016 року № 330/330, відповідно до якого ділянка потрапляє до території, яка за функціональним призначенням належить до території житлової садибної забудови.

Функціональне призначення згідно з Генпланом:	<i>Відповідно до Генерального плану м. Києва, затвердженого рішенням Київської міської ради від 28 березня 2002 року № 370/1804, територія за функціональним призначенням належить до території лісів та лісопарків.</i>
Правовий режим:	<i>Земельна ділянка належить до земель комунальної власності територіальної громади міста Києва.</i>
Розташування в зеленій зоні:	<i>Земельна ділянка не входить до зеленої зони.</i>
Інші особливості:	<i>Земельна ділянка потрапляє в межі двох земельних ділянок з обліковими кодами 62:503:0007 та 62:503:0008 по яким Київською міською радою прийняті рішення від 28.07.2016 № 967/967 та № 971/971 про надання дозволів на розроблення проєктів землеустрою іншим фізичним особам. Погоджені проєкти землеустрою на розгляд до Департаменту земельних ресурсів виконавчого органу Київської міської ради (Київської міської державної адміністрації) не надходили. Зважаючи на положення статті 9 Земельного кодексу України та пункту 34 частини першої статті 26 Закону України «Про місцеве самоврядування в Україні» (щодо обов'язковості розгляду питань землекористування на пленарних засіданнях) вказаний проєкт рішення направляється для подальшого розгляду Київською міською радою.</i>

6. Стан нормативно-правової бази у даній сфері правового регулювання.

Загальні засади та порядок отримання дозволу на розроблення документації із землеустрою визначено статтями 9, 118 Земельного кодексу України.

7. Фінансово-економічне обґрунтування.


Реалізація рішення не потребує додаткових витрат міського бюджету.

8. Прогноз соціально-економічних та інших наслідків прийняття рішення.


Рішення не тягне за собою жодних соціально-економічних та інших наслідків.

Доповідач: директор Департаменту земельних ресурсів Валентина ПЕЛИХ

Директор Департаменту земельних ресурсів



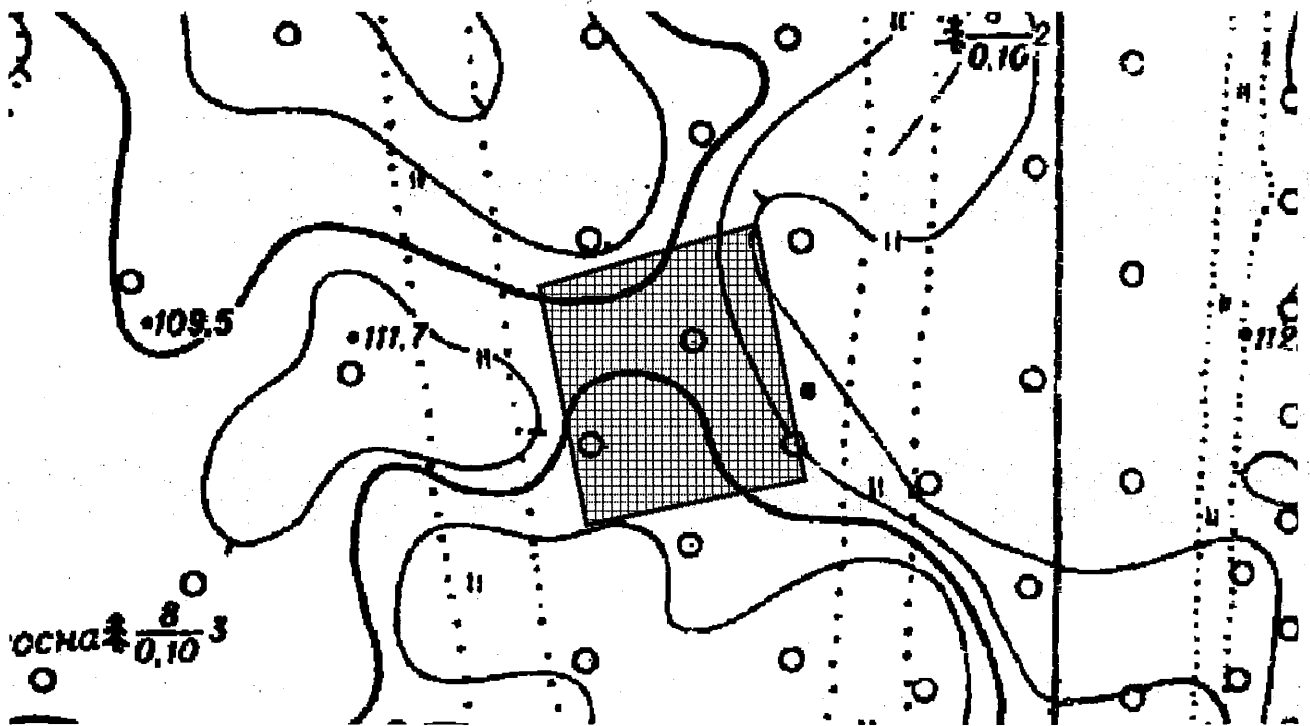
Валентина ПЕЛИХ



Додаток
до рішення Київської міської ради
від _____ № _____

План-схема
до дозволу на розроблення проєкту землеустрою щодо відведення
земельної ділянки

клопотання	від 07.06.2021 № 656260122
код земельної ділянки	62:503:0094
юрідична/фізична особа	Величко Микола Андрійович
адреса земельної ділянки	м. Київ, р-н Деснянський, 5-й пров. Садовий
вид землекористування	власність
вид користування земельної ділянки	для будівництва і обслуговування жилого будинку, господарських будівель і споруд
орієнтовний розмір	0,10 га



Київський міський голова

Віталій КЛИЧКО



**Заступник міського голови –
секретар Київської міської ради**

Терентьеву М.О.
Положишник В.О.

Прошу розглянути проект рішення від 21.07.2021
№ 08/231-2593/ПР в установленому порядку.

Голдинській О.С.

Для контролю за проходженням та тиражування.

Володимир БОНДАРЕНКО

“21” липня 2021 року
№ 08/231-2593/ПР



УКРАЇНА

ВИКОНАВЧИЙ ОРГАН КИЇВСЬКОЇ МІСЬКОЇ РАДИ
(КИЇВСЬКА МІСЬКА ДЕРЖАВНА АДМІНІСТРАЦІЯ)

ДЕПАРТАМЕНТ ЗЕМЕЛЬНИХ РЕСУРСІВ

вул. Хрещатик, 32-а, м. Київ, 01601 тел. (044) 279 58 72

Контактний центр міста Києва (044) 15 51. E-mail: doc@kyivland.gov.ua Код ЄДРПОУ 26199097

№ 04 221 № 05715-СЛ-23643

Заступнику міського голови-
секретарю Київської міської ради
Володимиру БОНДАРЕНКУ

Шановний Володимире Володимировичу!

Департамент земельних ресурсів виконавчого органу Київської міської ради (Київської міської державної адміністрації) відповідно до пункту 3 статті 26 Регламенту Київської міської ради, затвердженого рішенням Київської міської ради від 07.07.2016 № 579/579, направляє проект рішення Київської міської ради «Про надання громадянину Величку Миколі Андрійовичу дозволу на розроблення проекту землеустрою щодо відведення земельної ділянки у приватну власність для будівництва і обслуговування жилого будинку, господарських будівель і споруд у 5-му пров. Садовий у Деснянському районі міста Києва» (656260122) для подальшого опрацювання.

Додатки:

- проект рішення 656260122 з план-схемою на 2 арк. в 1 примірнику;
- пояснювальна записка 656260122 на 2 арк. в 1 примірнику;
- матеріали супутникової фотозйомки на 1 арк. в 1 примірнику;
- справа-клопотання 656260122 на 5 арк. в 1 примірнику;
- витяг з містобудівного кадастру на 4 арк. в 1 примірнику.

З повагою

Директор

Валентина ПЕЛИХ