



08/231-258/MP
24.02.2023

КИЇВСЬКА МІСЬКА РАДА

II СЕСІЯ IX СКЛИКАННЯ

РІШЕННЯ

№ _____

Про надання громадянам Дружині Тетяні Григорівні та Степанушко Ірині Григорівні дозволу на розроблення проєкту землеустрою щодо відведення земельної ділянки для будівництва і обслуговування жилого будинку, господарських будівель і споруд у пров. Залежному, 16 у Голосіївському районі міста Києва



201964384

Розглянувши клопотання про надання дозволу на розроблення проєкту землеустрою щодо відведення земельної ділянки громадянам Дружині Тетяні Григорівні та Степанушко Ірині Григорівні у пров. Залежному, 16 у Голосіївському районі міста Києва та додані документи, керуючись статтями 9, 118 Земельного кодексу України, Законом України «Про внесення змін до деяких законодавчих актів України щодо розмежування земель державної та комунальної власності», пунктом 34 частини першої статті 26 Закону України «Про місцеве самоврядування в Україні», Київська міська рада

ВИРІШИЛА:

1. Надати громадянам Дружині Тетяні Григорівні та Степанушко Ірині Григорівні дозвіл на розроблення проєкту землеустрою щодо відведення земельної ділянки орієнтовною площею 0,10 га для будівництва і обслуговування жилого будинку, господарських будівель і споруд у пров. Залежному, 16 у Голосіївському районі міста Києва за рахунок земель комунальної власності територіальної громади міста Києва згідно з план-схемою (додаток до рішення) (справа № 201964384).

2. Контроль за виконанням цього рішення покласти на постійну комісію Київської міської ради з питань архітектури, містобудування та земельних відносин.

Київський міський голова


Віталій КЛИЧКО

ПОДАННЯ:

Заступник голови
Київської міської державної адміністрації
з питань здійснення самоврядних повноважень


Петро ОЛЕНИЧ

Директор Департаменту земельних ресурсів
виконавчого органу Київської міської ради
(Київської міської державної адміністрації)


Валентина ПЕЛИХ

Начальник юридичного управління
Департаменту земельних ресурсів
виконавчого органу Київської міської ради
(Київської міської державної адміністрації)


Дмитро РАДЗІЄВСЬКИЙ

ПОГОДЖЕНО:

Постійна комісія Київської міської ради
з питань архітектури, містобудування
та земельних відносин

Голова

Михайло ТЕРЕНТЬЄВ

Секретар

Юрій ФЕДОРЕНКО

В.о. начальника управління правового
забезпечення діяльності
Київської міської ради

Валентина ПОЛОЖИШНИК

ПОЯСНЮВАЛЬНА ЗАПИСКА

№ ПЗН-50821 від 07.02.2023

до проекту рішення Київської міської ради:

Про надання громадянам Дружині Тетяні Григорівні та Степанушко Ірині Григорівні дозволу на розроблення проекту землеустрою щодо відведення земельної ділянки для будівництва і обслуговування жилого будинку, господарських будівель і споруд у пров. Залежному, 16 у Голосіївському районі міста Києва

До кадастрової справи
№ 201964384



1. Фізичні особи:

ПІБ: *Дружина Тетяна Григорівна,
Степанушко Ірина Григорівна*
Клопотання: *від 03.02.2023 номер 201964384*

2. Відомості про земельну ділянку (№ 90:061:0079).

Місце розташування (адреса):	<i>місто Київ, р-н Голосіївський, пров. Залежний, 16</i>
Площа:	<i>0,10 га</i>
Вид та термін права:	<i>власність</i>
Вид використання:	<i>для будівництва і обслуговування жилого будинку, господарських будівель і споруд</i>

3. Обґрунтування прийняття рішення.

На клопотання зацікавленої особи відповідно до статей 9, 118 Земельного кодексу України та Порядку набуття прав на землю із земель комунальної власності у місті Києві, затвердженого рішенням Київської міської ради від 20.04.2017 № 241/2463, Департаментом земельних ресурсів виконавчого органу Київської міської ради (Київської міської державної адміністрації) розроблено проект рішення Київської міської ради.

4. Мета прийняття рішення.

Метою прийняття рішення є забезпечення реалізації встановленого Земельним кодексом України права особи на оформлення права власності на землю.

5. Особливі характеристики ділянки.

Наявність будівель і споруд на ділянці:	<i>Земельна ділянка забудована житловим будинком загальною площею 109,0 кв.м., 1/6 частин якого належать громадянці Степанушко І. Г., 1/6 частин якого належить громадянці Дружині Т. Г. (дати державної реєстрації 19.01.2022, номери записів про право власності 46242457, 46242232), 1/3 частин якого належать громадянці Степанушко І. Г., 1/3 частин якого належить громадянці Дружині Т. Г. (дати державної реєстрації 20.10.2020 номери записів про право власності 38813902, 38813506) (інформація з Державного реєстру речових прав на нерухоме майно від 06.02.2023 № 3220606064).</i>
---	--

Наявність ДПТ:	Відповідно до детального плану території мікрорайону Чапаєвка, затвердженого рішенням Київської міської ради від 20.12.2007 № 1463/4296, земельна ділянка за функціональним призначенням належить до території житлової садибної забудови (витяг з містобудівного кадастру наданий листом Департаменту містобудування та архітектури виконавчого органу Київської міської ради (Київської міської державної адміністрації) від 03.02.2023 № 055-690).
Функціональне призначення згідно з Генпланом:	Відповідно до Генерального плану міста Києва, затвердженого рішенням Київської міської ради від 28.03.2002 № 370/1804, земельна ділянка за функціональним призначенням належить до території житлової садибної забудови.
Правовий режим:	Земельна ділянка належить до земель комунальної власності територіальної громади міста Києва.
Розташування в зеленій зоні:	Земельна ділянка не входить до зеленої зони.
Інші особливості:	Зважаючи на положення статей 9, 122 Земельного кодексу України та пункту 34 частини першої статті 26 Закону України «Про місцеве самоврядування в Україні» (щодо обов'язковості розгляду питань землекористування на пленарних засіданнях) вказаний проєкт рішення направляється для подальшого розгляду Київською міською радою.

6. Стан нормативно-правової бази у даній сфері правового регулювання.

Загальні засади та порядок отримання дозволу на розроблення документації із землеустрою визначено статтями 9, 118 Земельного кодексу України.

7. Фінансово-економічне обґрунтування.


Реалізація рішення не потребує додаткових витрат міського бюджету.

8. Прогноз соціально-економічних та інших наслідків прийняття рішення.

Наслідками прийняття розробленого проєкту рішення стане реалізація зацікавленою особою своїх прав щодо використання земельної ділянки.

Доповідач: директор Департаменту земельних ресурсів Валентина ПЕЛИХ

Директор Департаменту земельних ресурсів

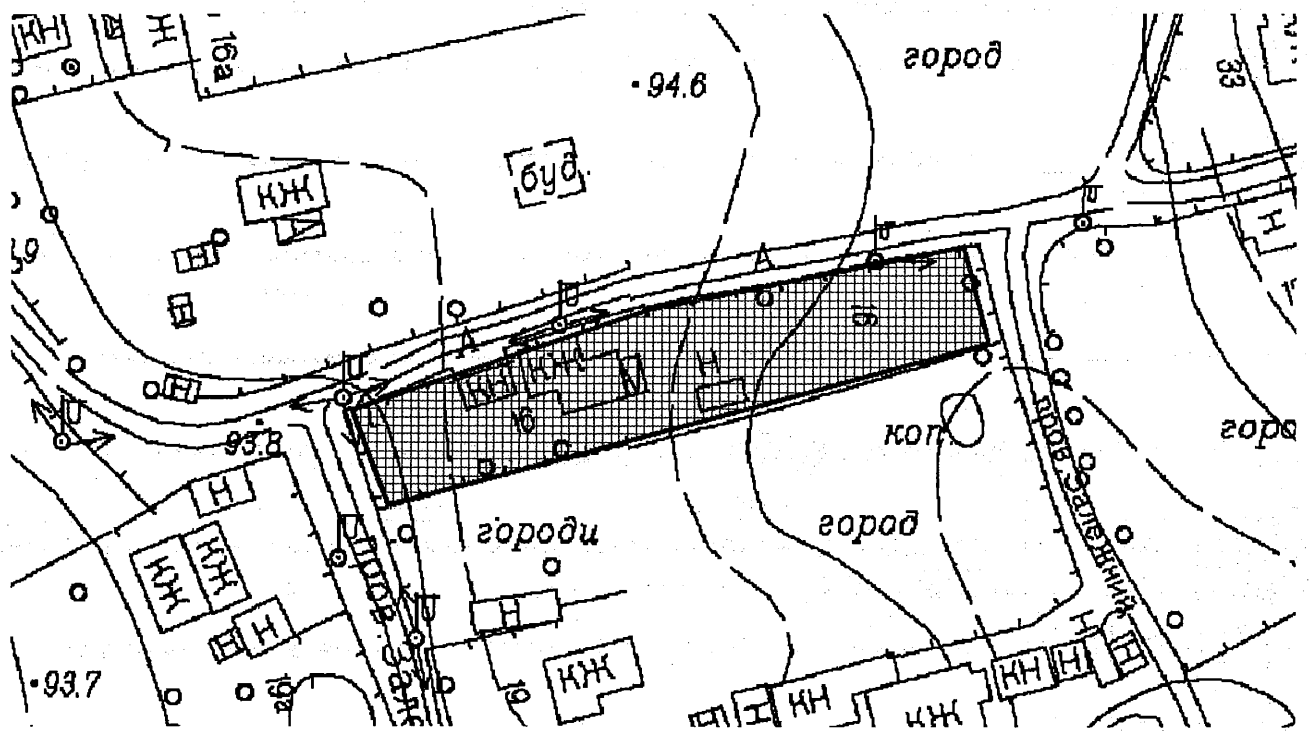


Валентина ПЕЛИХ

Додаток
до рішення Київської міської ради
від _____ № _____

План-схема
до дозволу на розроблення проєкту землеустрою щодо відведення
земельної ділянки

клопотання	від 03.02.2023 № 201964384
код земельної ділянки	90:061:0079
юридична/фізична особа	Дружина Тетяна Григорівна, Степанушко Ірина Григорівна
адреса земельної ділянки	м. Київ, р-н Голосіївський, пров. Залежний, 16
вид землекористування	власність
вид використання земельної ділянки	для будівництва і обслуговування житлового будинку, господарських будівель і споруд
орієнтовний розмір	0,10 га



Київський міський голова

Віталій КЛИЧКО



**Заступник міського голови –
секретар Київської міської ради**

Терентьеву М. О.
Положишник В. О.

Прошу розглянути проект рішення від 24.02.2023
№ 08/231 – 258/ПР в установленому порядку.

Омельченко А. В.

Для контролю за проходженням та тиражування.

Володимир БОНДАРЕНКО

“27” лютого 2023 року
№ 08/231 – 258/ПР

08/231-258/MP
24.02.2023



УКРАЇНА

ВИКОНАВЧИЙ ОРГАН КИЇВСЬКОЇ МІСЬКОЇ РАДИ
(КИЇВСЬКА МІСЬКА ДЕРЖАВНА АДМІНІСТРАЦІЯ)

ДЕПАРТАМЕНТ ЗЕМЕЛЬНИХ РЕСУРСІВ

вул. Хрещатик, 32-а, м. Київ, 01001 тел. (044) 279 58 72

Контактний центр міста Києва (044) 15 51 E-mail: kyivland@kyivcity.gov.ua Код ЄДРПОУ 26199097

Л. від ДЗ № 05715-СЛ-50821

Заступнику міського голови-
секретарю Київської міської ради
Володимиру БОНДАРЕНКУ

Шановний Володимире Володимировичу!

Департамент земельних ресурсів виконавчого органу Київської міської ради (Київської міської державної адміністрації) відповідно до пункту 3 статті 26 Регламенту Київської міської ради, затвердженого рішенням Київської міської ради від 04.11.2021 № 3135/3176, направляє проєкт рішення Київської міської ради «Про надання громадянам Дружині Тетяні Григорівні та Степанушко Ірині Григорівні дозволу на розроблення проєкту землеустрою щодо відведення земельної ділянки для будівництва і обслуговування жилого будинку, господарських будівель і споруд у пров. Залежному, 16 у Голосіївському районі міста Києва» (справа № 201964384) для подальшого опрацювання.

Додатки:

- проєкт рішення Київської міської ради до справи № 201964384 з план-схемою на 3 арк. в 1 примірнику;
- пояснювальна записка до справи № 201964384 на 2 арк. в 1 примірнику;
- витяг з бази даних міського земельного кадастру на 1 арк. в 1 примірнику;
- матеріали супутникової фотозйомки на 1 арк. в 1 примірнику;
- витяг з містбудівного кадастру на 2 арк. в 1 примірнику;
- матеріали справи № 201964384 на 33 арк. в 1 примірнику.

З повагою

Директор

Валентина ПЕЛИХ