



08/231-258/np  
31.01.2020

# КИЇВСЬКА МІСЬКА РАДА

Х СЕСІЯ VIII СКЛИКАННЯ

## РІШЕННЯ

№ \_\_\_\_\_

**Про надання КОМУНАЛЬНОМУ ПІДПРИЄМСТВУ ВИКОНАВЧОГО ОРГАНУ КИЇВРАДИ (КИЇВСЬКОЇ МІСЬКОЇ ДЕРЖАВНОЇ АДМІНІСТРАЦІЇ) «КИЇВТЕПЛОЕНЕРГО» у постійне користування земельної ділянки для будівництва та експлуатації ремонтно-виробничої бази району теплових мереж № 4 на бульв. Вацлава Гавела, 22-А у Солом'янському районі міста Києва**

*Надано*



695514439

Відповідно до статей 9, 83, 92, 116, 120, 123, 141, 186 Земельного кодексу України, Закону України «Про внесення змін до деяких законодавчих актів України щодо розмежування земель державної та комунальної власності», пункту 34 частини першої статті 26 Закону України «Про місцеве самоврядування в Україні», враховуючи, що земельна ділянка зареєстрована в Державному земельному кадастрі (витяг з Державного земельного кадастру про земельну ділянку від 11 червня 2019 року № НВ-8000959592019), право комунальної власності територіальної громади міста Києва на яку зареєстровано в установленому порядку (інформація з Державного реєстру речових прав на нерухоме майно про реєстрацію права власності від 21 листопада 2019 року № 189639088), витяг з наказу Департаменту містобудування та архітектури виконавчого органу Київської міської ради (Київської міської державної адміністрації) від 29 грудня 2014 року № 196 «Про присвоєння поштової адреси об'єкту нерухомого майна» та розглянувши заяву КОМУНАЛЬНОГО ПІДПРИЄМСТВА ВИКОНАВЧОГО ОРГАНУ КИЇВРАДИ (КИЇВСЬКОЇ МІСЬКОЇ ДЕРЖАВНОЇ АДМІНІСТРАЦІЇ) «КИЇВТЕПЛОЕНЕРГО» від 27 грудня 2019 року № 72045-004638043-031-03, Київська міська рада

### ВИРІШИЛА:

1. Надати КОМУНАЛЬНОМУ ПІДПРИЄМСТВУ ВИКОНАВЧОГО ОРГАНУ КИЇВРАДИ (КИЇВСЬКОЇ МІСЬКОЇ ДЕРЖАВНОЇ АДМІНІСТРАЦІЇ) «КИЇВТЕПЛОЕНЕРГО», за умови виконання пункту 2 цього рішення, в постійне

користування земельну ділянку площею 0,4911 га (кадастровий номер 8000000000:69:115:0014) для будівництва та експлуатації ремонтно-виробничої бази району теплових мереж № 4 (код КВЦПЗ 14.02 - для розміщення, будівництва, експлуатації та обслуговування будівель і споруд об'єктів передачі електричної та теплової енергії) на бульв. Вацлава Гавела, 22-А у Солом'янському районі міста Києва із земель комунальної власності територіальної громади міста Києва, у зв'язку із закріпленням нерухомого майна на праві господарського відання за КОМУНАЛЬНИМ ПІДПРИЄМСТВОМ ВИКОНАВЧОГО ОРГАНУ КИЇВРАДИ (КИЇВСЬКОЇ МІСЬКОЇ ДЕРЖАВНОЇ АДМІНІСТРАЦІЇ) «КИЇВТЕПЛОЕНЕРГО» відповідно до наказу Департаменту комунальної власності м. Києва виконавчого органу Київської міської ради (Київської міської державної адміністрації) від 04 травня 2018 року № 224 (витяг з Державного реєстру речових прав на нерухоме майно про реєстрацію іншого речового права від 10 жовтня 2019 року № 184387247) (категорія земель – землі промисловості, транспорту, зв'язку, енергетики, оборони та іншого призначення, заява ДДЦ від 27 грудня 2019 року № 72045-004638043-031-03, справа № 695514439).

2. КОМУНАЛЬНОМУ ПІДПРИЄМСТВУ ВИКОНАВЧОГО ОРГАНУ КИЇВРАДИ (КИЇВСЬКОЇ МІСЬКОЇ ДЕРЖАВНОЇ АДМІНІСТРАЦІЇ) «КИЇВТЕПЛОЕНЕРГО»:

2.1. Виконувати обов'язки землекористувача відповідно до вимог статті 96 Земельного кодексу України.

2.2. Вжити заходів щодо державної реєстрації права постійного користування на земельну ділянку у порядку, встановленому Законом України «Про державну реєстрацію речових прав на нерухоме майно та їх обтяжень».

2.3. Питання майнових відносин вирішувати в установленому порядку.

2.4. Забезпечити вільний доступ для прокладання нових, ремонту та експлуатації існуючих інженерних мереж і споруд, що знаходяться в межах земельної ділянки.

2.5. У разі необхідності проведення реконструкції чи нового будівництва, питання оформлення дозвільної та проектної документації вирішувати в порядку, визначеному законодавством України.

2.6. Питання сплати відновної вартості зелених насаджень або укладання охоронного договору на зелені насадження вирішувати відповідно до рішення Київської міської ради від 27 жовтня 2011 року № 384/6600 «Про затвердження Порядку видалення зелених насаджень на території міста Києва» (із змінами і доповненнями).

2.7. Під час використання земельної ділянки дотримуватися обмежень у її використанні, зареєстрованих у Державному земельному кадастрі.

3. Припинити акціонерній енергопостачальній компанії «Київенерго» право постійного користування земельною ділянкою площею 0,4911 га (кадастровий номер 8000000000:69:115:0014) на бульв. Івана Лепсе, 22 у Солом'янському районі міста Києва, наданою відповідно до пункту 1 рішення Київської міської ради від 17 червня 1999 року № 281/382 «Про надання та вилучення земельних ділянок», з моменту державної реєстрації права постійного користування на земельну ділянку КОМУНАЛЬНИМ ПІДПРИЄМСТВОМ ВИКОНАВЧОГО ОРГАНУ КИЇВРАДИ (КИЇВСЬКОЇ МІСЬКОЇ ДЕРЖАВНОЇ АДМІНІСТРАЦІЇ) «КИЇВТЕПЛОЕНЕРГО».

КОМУНАЛЬНИМ ПІДПРИЄМСТВОМ ВИКОНАВЧОГО ОРГАНУ КИЇВРАДИ (КИЇВСЬКОЇ МІСЬКОЇ ДЕРЖАВНОЇ АДМІНІСТРАЦІЇ) «КИЇВТЕПЛОЕНЕРГО».

4. Попередити землекористувача, що використання земельної ділянки не за цільовим призначенням тягне за собою припинення права користування нею відповідно до вимог статей 141, 143 Земельного кодексу України.

5. Контроль за виконанням цього рішення покласти на постійну комісію Київської міської ради з питань містобудування, архітектури та землекористування.

Київський міський голова

Віталій КЛИЧКО

## ПОДАННЯ:

Заступник голови  
Київської міської державної адміністрації



Вячеслав НЕПОП

Директор  
Департаменту земельних ресурсів  
виконавчого органу Київської міської ради  
(Київської міської державної адміністрації)

Петро ОЛЕНИЧ

/Заступник директора –  
начальник юридичного управління  
Департаменту земельних ресурсів  
виконавчого органу Київської міської ради  
(Київської міської державної адміністрації)/




Марія ПЕТЯРЕНКО  
Алла ВАСИЛЕНКО

## ПОГОДЖЕНО:

22.06.2022  
Постійна комісія Київської міської ради  
з питань *організації територіального управління*  
*та земельних відносин*

Голова




Олександр МІЩЕНКО

Секретар *Земельний*

Георгій Заммерал  
Іван КАРТАВИЙ

*В* Начальник управління  
правового забезпечення діяльності  
Київської міської ради

  
15.04.2022

Ганна ГАРШИНА

Постійна комісія Київської міської ради  
з питань житлово-комунального господарства  
та паливно-енергетичного комплексу

Голова

ПІДТРИМАНО  
В ПОРЯДКУ  
Ч. 5 СТ. 30  
РЕГЛАМЕНТУ

Володимир БОНДАРЕНКО

Секретар

Олег КОСТЮШКО

# ПОЯСНЮВАЛЬНА ЗАПИСКА

№ ПЗН-5082 від 09.01.2020

до проекту рішення Київської міської ради:

**Про надання КОМУНАЛЬНОМУ ПІДПРИЄМСТВУ  
ВИКОНАВЧОГО ОРГАНУ КИЇВРАДИ (КИЇВСЬКОЇ МІСЬКОЇ  
ДЕРЖАВНОЇ АДМІНІСТРАЦІЇ) «КИЇВТЕПЛОЕНЕРГО» у постійне  
користування земельної ділянки для будівництва та експлуатації  
ремонтно-виробничої бази району теплових мереж № 4 на  
бульв. Вацлава Гавела, 22-А у Солом'янському районі міста Києва**

До справи  
№ 695514439



## 1. Юридична особа:

Назва	<b>КОМУНАЛЬНЕ ПІДПРИЄМСТВО ВИКОНАВЧОГО ОРГАНУ КИЇВРАДИ (КИЇВСЬКОЇ МІСЬКОЇ ДЕРЖАВНОЇ АДМІНІСТРАЦІЇ) "КИЇВТЕПЛОЕНЕРГО"</b>
Перелік засновників (учасників) <small>*за даними Єдиного державного реєстру юридичних осіб, фізичних осіб-підприємців та громадських формувань</small>	<b>КИЇВСЬКА МІСЬКА РАДА</b> <b>Код ЄДРПОУ засновника: 22883141</b> <b>Адреса засновника: 01044, м. Київ, Шевченківський район, вулиця Хрещатик, будинок 36</b>
Кінцевий бенефіціарний власник (контролер) <small>*за даними Єдиного державного реєстру юридичних осіб, фізичних осіб-підприємців та громадських формувань</small>	<b>Відсутній</b>
Клопотання	<b>від 02.01.2020 № 695514439</b>

## 2. Відомості про земельну ділянку 8000000000:69:115:0014

Місце розташування (адреса) **м. Київ, р-н Солом'янський, бульв. Вацлава Гавела, 22-А**  
Площа **0,4911 га**  
Вид та термін користування **постійне користування**  
Вид використання **для будівництва та експлуатації ремонтно-виробничої бази  
району теплових мереж № 4**  
Цільове призначення **14.02 для розміщення, будівництва, експлуатації та  
обслуговування будівель і споруд об'єктів передачі електричної та теплової енергії**

## 3. Обґрунтування прийняття рішення

Відповідно до Земельного кодексу України та Порядку набуття прав на землю із земель комунальної власності у місті Києві, затвердженого рішенням Київської міської ради від 20.04.2017 № 241/2463, Департаментом земельних ресурсів виконавчого органу Київської міської ради (Київської міської державної адміністрації) розроблено проект рішення Київської міської ради.

## 4. Мета прийняття рішення.

Метою прийняття рішення є забезпечення реалізації встановленого Земельним кодексом України права особи на оформлення права користування (власності) на землю.

## 5. Особливі характеристики ділянки.

Наявність будівель і споруд на ділянці:	Земельна ділянка забудована нежитловою будівлею літ «А» загальною площею 3729 кв.м., право господарського відання закріплено за <b>КОМУНАЛЬНИМ ПІДПРИЄМСТВОМ ВИКОНАВЧОГО ОРГАНУ КИЇВРАДИ (КИЇВСЬКОЇ МІСЬКОЇ ДЕРЖАВНОЇ АДМІНІСТРАЦІЇ) «КИЇВТЕПЛОЕНЕРГО»</b> відповідно до наказу Департаменту комунальної власності міста Києва виконавчого органу Київської міської ради (Київської міської державної адміністрації) від 04 травня 2018 року № 224, витяг з Державного реєстру речових прав на нерухоме майно про реєстрацію іншого речового права від 10 жовтня 2019 року № 184387247).
Наявність ДПТ:	Відповідно до Детального плану території в межах просп. Космонавта Комарова, залізничної колії, вул. Академіка Каблукова, бульв. Івана Ленсе, вул. Гарматної, затвердженого рішенням Київської міської ради від 21 квітня 2015 року № 423/1288, земельна ділянка за функціональним призначенням належить до комунально-складської території.
Функціональне призначення згідно Генплану:	Відповідно до Генерального плану міста, затвердженого рішенням Київської міської ради від 28 березня 2002 року № 370/1804, територія за функціональним призначенням належить до комунально-складської території.
Правовий режим:	Земельна ділянка площею 0,4911 га з кадастровим номером 8000000000:69:115:0014 на підставі пункту 1 рішення Київської міської ради від 17 червня 1999 року № 281/382 «Про надання та вилучення земельних ділянок» була надана у постійне користування акціонерній енергопостачальній компанії «Київенерго» (державний акт на право постійного користування землею від 30 грудня 1999 року № 69-4-00012). Акціонерне товариство «Київенерго» надало нотаріально-посвідчену згоду від 03 травня 2019 року № 1097 на припинення права користування земельною ділянкою площею 0,4911 га з кадастровим номером 8000000000:69:115:0014.
Розташування в зеленій зоні:	Земельна ділянка не входить до Програми розвитку зеленої зони міста Києва до 2010 року та концепції формування зелених насаджень в центральній частині міста, затвердженої рішенням Київської міської ради від 19 липня 2005 року № 806/3381 (зі змінами).
Інші особливості:	Земельна ділянка не перетинається червоними лініями.

## 6. Стан нормативно-правової бази у даній сфері правового регулювання.

Загальні засади та порядок передачі земельних ділянок у власність чи користування зацікавленим особам визначено Земельним кодексом України та Порядком набуття прав на землю із земель комунальної власності у місті Києві, затвердженим рішенням Київської міської ради від 20 квітня 2017 року № 241/2463.

Рішення про передачу (надання) земельної ділянки може бути прийнято Київською міською радою з урахуванням вимог статті 24 Закону України «Про регулювання містобудівної діяльності».

## 7. Фінансово-економічне обґрунтування.

Реалізація рішення не потребує додаткових витрат міського бюджету.


**8. Прогноз соціально-економічних та інших наслідків прийняття рішення.**

Наслідками прийняття розробленого проєкту рішення стане:  
реалізація зацікавленою особою своїх прав щодо використання земельної ділянки.

Доповідач: директор Департаменту земельних ресурсів Петро ОЛЕНИЧ

Директор Департаменту  
земельних ресурсів

**Петро ОЛЕНИЧ**





# КИЇВСЬКА МІСЬКА РАДА

СЕКРЕТАРІАТ

УПРАВЛІННЯ ПРАВОВОГО ЗАБЕЗПЕЧЕННЯ  
ДІЯЛЬНОСТІ КИЇВСЬКОЇ МІСЬКОЇ РАДИ

01044, м. Київ, вул. Хрещатик, 36, каб. 921

тел.: (044) 202-70-19

*15.07.2022 № 08/232 806*

Голові постійної комісії Київської  
міської ради з питань архітектури,  
містобудування та земельних відносин  
Михайлу ТЕРЕНТЬЄВУ

Шановний пане Михайло!

Управлінням правового забезпечення діяльності Київської міської ради опрацьовано та повертаються наступні проекти рішення (реєстраційні номери земельних справ: 241419332, 364182586, 682184194, 384116232, 424414704, 532541207, 454416421, 241603168, 605574179, 478416087, 304142420, 334132042, 695514439) внаслідок чого зазначаємо, що у преамбулах проектів рішень вказано, що такі рішення приймалися, зокрема, на підставі розгляду технічних документацій із землеустрою щодо інвентаризації земель. Водночас, самі проекти рішень не містять положень щодо затвердження таких технічних документацій.

Також, у деяких проектах рішення міститься пункт, яким передбачається, що питання пайової участі та укладення з Департаментом економіки та інвестицій виконавчого органу Київської міської ради (Київської міської державної адміністрації) договору про пайову участь необхідно вирішувати в порядку та випадках, встановлених законодавством.

Однак, Законом України «Про внесення змін до деяких законодавчих актів України щодо стимулювання інвестиційної діяльності в Україні» з 01 січня 2021 року повністю скасовано пайову участь у розвитку інфраструктури населеного пункту.

Звертаємо увагу на те, що у деяких проектах рішень не зазначено назви наказу Департаменту комунальної власності м. Києва виконавчого органу Київської міської ради (Київської міської державної адміністрації) від 04 травня 2018 року № 224 «Про закріплення основних засобів за комунальним підприємством виконавчого органу Київради (Київської міської державної адміністрації) «Київтеплоенерго».



Крім того, назва постійної комісії Київської міської ради з питань містобудування, архітектури та землекористування зазначена у проєктах рішень не відповідає рішенню Київської міської ради від 08.12.2020 № 8/8 «Про перелік та персональний склад постійних комісій Київської міської ради IX скликання» (у редакції рішення Київської міської ради від 31.08.2021 № 2179/2220).

З повагою

в.о. начальника управління



Валентина ПОЛОЖИШНИК