



08/231-2575/MP  
19.04.2021

# КИЇВСЬКА МІСЬКА РАДА

II СЕСІЯ IX СКЛИКАННЯ

## РІШЕННЯ

№ \_\_\_\_\_

Про надання КОМУНАЛЬНОМУ ПІДПРИЄМСТВУ ВИКОНАВЧОГО ОРГАНУ КИЇВРАДИ (КИЇВСЬКОЇ МІСЬКОЇ ДЕРЖАВНОЇ АДМІНІСТРАЦІЇ) «КИЇВТЕПЛОЕНЕРГО» земельної ділянки в постійне користування для експлуатації та обслуговування будівлі ПАВ ІПЗ на вул. Драгоманова, 20 у Дарницькому районі міста Києва



553241571

Відповідно до статей 9, 79-1, 83, 92, 116, 122, 123, 186 Земельного кодексу України, статті 35 Закону України «Про землеустрій», Закону України «Про внесення змін до деяких законодавчих актів України щодо розмежування земель державної та комунальної власності», пункту 34 частини першої статті 26 Закону України «Про місцеве самоврядування в Україні», рішення Київської міської ради від 10 вересня 2015 року № 958/1822 «Про інвентаризацію земель міста Києва», враховуючи те, що земельна ділянка зареєстрована в Державному земельному кадастрі (витяг з Державного земельного кадастру про земельну ділянку від 10 червня 2021 року № НВ-0006974622021), розглянувши технічну документацію із землеустрою щодо інвентаризації земель та заяву КОМУНАЛЬНОГО ПІДПРИЄМСТВА ВИКОНАВЧОГО ОРГАНУ КИЇВРАДИ (КИЇВСЬКОЇ МІСЬКОЇ ДЕРЖАВНОЇ АДМІНІСТРАЦІЇ) «КИЇВТЕПЛОЕНЕРГО» від 31 травня 2021 року № 72392-005818548-031-03, Київська міська рада

### ВИРІШИЛА:

1. Затвердити технічну документацію із землеустрою щодо інвентаризації земель, зокрема земельної ділянки на вул. Драгоманова, 20 у Дарницькому районі м. Києва, що перебуває у фактичному використанні КОМУНАЛЬНОГО

ПІДПРИЄМСТВА ВИКОНАВЧОГО ОРГАНУ КИЇВРАДИ (КИЇВСЬКОЇ МІСЬКОЇ ДЕРЖАВНОЇ АДМІНІСТРАЦІЇ) «КИЇВТЕПЛОЕНЕРГО» для експлуатації та обслуговування будівлі ПАВ 1ПЗ (категорія земель – землі промисловості, транспорту, зв'язку, енергетики, оборони та іншого призначення, код КВЦПЗ – 14.02) справа № 553241571.

2. Надати КОМУНАЛЬНОМУ ПІДПРИЄМСТВУ ВИКОНАВЧОГО ОРГАНУ КИЇВРАДИ (КИЇВСЬКОЇ МІСЬКОЇ ДЕРЖАВНОЇ АДМІНІСТРАЦІЇ) «КИЇВТЕПЛОЕНЕРГО», за умови виконання пункту 3 цього рішення, в постійне користування земельну ділянку площею 0,0399 га (кадастровий номер 8000000000:90:002:0001) для експлуатації та обслуговування будівлі ПАВ 1ПЗ (код КВЦПЗ – 14.02 для розміщення, будівництва, експлуатації та обслуговування будівель і споруд об'єктів передачі електричної та теплової енергії) на вул. Драгоманова, 20 у Дарницькому районі міста Києва із земель комунальної власності територіальної громади міста Києва, у зв'язку із закріпленням нерухомого майна на праві господарського відання відповідно до наказу Департаменту комунальної власності м. Києва виконавчого органу Київської міської ради (Київської міської державної адміністрації) від 04 травня 2018 року № 224 «Про закріплення основних засобів за комунальним підприємством виконавчого органу Київради (Київської міської державної адміністрації) «Київтеплоенерго», право господарського відання зареєстровано в Державному реєстрі речових прав на нерухоме майно від 17 вересня 2019 року, номер запису про інше речове право 33367916 (категорія земель – землі промисловості, транспорту, зв'язку, енергетики, оборони та іншого призначення), заява ДЦ від 31 травня 2021 року № 72392-005818548-031-03, справа № 553241571).

3. КОМУНАЛЬНОМУ ПІДПРИЄМСТВУ ВИКОНАВЧОГО ОРГАНУ КИЇВРАДИ (КИЇВСЬКОЇ МІСЬКОЇ ДЕРЖАВНОЇ АДМІНІСТРАЦІЇ) «КИЇВТЕПЛОЕНЕРГО»:

3.1. Виконувати обов'язки землекористувача відповідно до вимог статті 96 Земельного кодексу України.

3.2. Вжити заходів щодо державної реєстрації права постійного користування земельною ділянкою у порядку, встановленому Законом України «Про державну реєстрацію речових прав на нерухоме майно та їх обтяжень».

3.3. Питання майнових відносин вирішувати в установленому порядку.

3.4. Забезпечити вільний доступ для прокладання нових, ремонту та експлуатації існуючих інженерних мереж і споруд, що знаходяться в межах земельної ділянки.

3.5. Виконати вимоги, викладені в листі Департаменту містобудування та архітектури виконавчого органу Київської міської ради (Київської міської державної адміністрації) від 17 лютого 2021 року № 1468/0/09/19-20.

3.6. Під час використання земельної ділянки дотримуватися обмежень у її використанні, зареєстрованих у Державному земельному кадастрі.

3.7. Питання сплати відновної вартості зелених насаджень або укладання охоронного договору на зелені насадження вирішувати відповідно до рішення

Київської міської ради від 27 жовтня 2011 року № 384/6600 «Про затвердження Порядку видалення зелених насаджень на території міста Києва» (із змінами і доповненнями).

3.8. У разі необхідності проведення реконструкції чи нового будівництва, питання оформлення дозвільної та проектно-кошторисної документації вирішувати в порядку, визначеному законодавством України.

4. Попередити землекористувача, що використання земельної ділянки не за цільовим призначенням тягне за собою припинення права користування нею відповідно до вимог статей 141, 143 Земельного кодексу України.

5. Контроль за виконанням цього рішення покласти на постійну комісію Київської міської ради з питань архітектури, містобудування та земельних відносин.

Київський міський голова

Віталій КЛИЧКО


## ПОДАННЯ:

Заступник голови  
Київської міської державної адміністрації  
з питань здійснення самоврядних повноважень




Петро ОЛЕНИЧ  
*B. Olenich*

Директор Департаменту земельних ресурсів  
виконавчого органу Київської міської ради  
(Київської міської державної адміністрації)



Валентина ПЕЛИХ

Заступник директора Департаменту –  
начальник юридичного управління  
Департаменту земельних ресурсів  
виконавчого органу Київської міської ради  
(Київської міської державної адміністрації)



Алла ВАСИЛЕНКО

## ПОГОДЖЕНО:

Постійна комісія Київської міської ради  
з питань архітектури, містобудування  
та земельних відносин

Голова

Михайло ТЕРЕНТЬЄВ

Секретар

Юрій ФЕДОРЕНКО

В.о. начальника управління правового  
забезпечення діяльності  
Київської міської ради

Валентина ПОЛОЖИШНИК

Постійна комісія Київської міської ради  
з питань житлово-комунального господарства та  
паливно-енергетичного комплексу

Голова комісії

Олександр БРОДСЬКИЙ

Секретар комісії

Катерина КИРИЧЕНКО



# ПОЯСНЮВАЛЬНА ЗАПИСКА

№ ПЗН-23593 від 08.07.2021

до проекту рішення Київської міської ради:

**Про надання КОМУНАЛЬНОМУ ПІДПРИЄМСТВУ  
ВИКОНАВЧОГО ОРГАНУ КИЇВРАДИ (КИЇВСЬКОЇ  
МІСЬКОЇ ДЕРЖАВНОЇ АДМІНІСТРАЦІЇ)**

**«КИЇВТЕПЛОЕНЕРГО» земельної ділянки в постійне  
користування для експлуатації та обслуговування будівлі  
ПАВ ІПЗ на вул. Драгоманова, 20 у Дарницькому районі  
міста Києва**

До кадастрової справи  
№ 553241571



## 1. Юридична особа:

|   |  |
|---|--|
| Назва   | <b>КОМУНАЛЬНЕ ПІДПРИЄМСТВО ВИКОНАВЧОГО<br/>ОРГАНУ КИЇВРАДИ (КИЇВСЬКОЇ МІСЬКОЇ<br/>ДЕРЖАВНОЇ АДМІНІСТРАЦІЇ)<br/>«КИЇВТЕПЛОЕНЕРГО»</b>   |
| Перелік засновників<br>(учасників) юридичної особи* | <b>КИЇВСЬКА МІСЬКА РАДА<br/>Код ЄДРПОУ засновника: 22883141<br/>Адреса засновника: 01044, м. Київ, Шевченківський<br/>район, вул. ХРЕЩАТИК, 36<br/>БІНД ВЯЧЕСЛАВ ЄВГЕНОВИЧ - керівник з<br/>22.12.2018</b> |
| Кінцевий бенефіціарний<br>власник (контролер)*      | <b>Відсутній</b>   |
| Реєстраційний номер:                                | <b>від 01 червня 2021 року № 553241571</b>   |

\*за даними Єдиного державного реєстру юридичних осіб, фізичних осіб- підприємців та громадських формувань

## 2. Відомості про земельну ділянку (кадастровий № 8000000000:90:002:0001).

|   |  |
|---|--|
| Місце розташування (адреса)                               | <b>м. Київ, р-н Дарницький, вул. Драгоманова, 20</b>   |
| Площа   | <b>0,0399 га</b>   |
| Вид та термін користування                                | <b>право в процесі оформлення (постійне користування)</b>  |
| Вид використання  | <b>для експлуатації та обслуговування будівлі ПАВ ІПЗ</b>  |
| Цільове призначення                                       | <b>14.02 для розміщення, будівництва, експлуатації та<br/>обслуговування будівель і споруд об'єктів передачі<br/>електричної та теплової енергії</b> |
| Нормативна грошова оцінка<br>(за попереднім розрахунком*) | <b>427 206 грн 29 коп.</b>   |

\*Наведені розрахунки нормативної грошової оцінки не є остаточними і будуть уточнені відповідно до вимог чинного законодавства при оформленні права на земельну ділянку.

## 3. Обґрунтування прийняття рішення.

На замовлення зацікавленої особи та враховуючи рішення Київської міської ради від 10.09.2015 № 958/1822 «Про інвентаризацію земель міста Києва» землевпорядною

організацією розроблено технічну документацію із землеустрою щодо інвентаризації земель, яка згідно із статтею 186<sup>1</sup> Земельного кодексу України (в редакції до 27 травня 2021 року) погоджена з відповідними органами, зокрема:

Департаментом містобудування та архітектури виконавчого органу Київської міської ради (Київської міської державної адміністрації):

*від 17 лютого 2021 року № 1468/0/09/19-20*

Головним управлінням Держгеокадастру у місті Києві:

*від 18 лютого 2020 року № 97-26-0.32-663/35-20*

Відповідно до статей 9, 123 Земельного кодексу України та Порядку набуття прав на землю із земель комунальної власності у місті Києві, затвердженого рішенням Київради від 20 квітня 2017 року № 241/2463, враховуючи, що земельна ділянка зареєстрована в Державному земельному кадастрі (витяг з Державного земельного кадастру про земельну ділянку від 10 червня 2021 року № НВ-0006974622021), Департаментом земельних ресурсів виконавчого органу Київської міської ради (Київської міської державної адміністрації) розроблено відповідний проект рішення Київської міської ради.

#### **4. Мета прийняття рішення.**

Метою прийняття рішення є забезпечення реалізації встановленого Земельним кодексом України права особи на оформлення права користування на землю.

#### **5. Особливі характеристики ділянки.**

|  |   |
|--|---|
| <b>Наявність будівель і споруд на ділянці:</b>       | <i>Земельна ділянка забудована, розташована нежитлова будівля ПАВ ІПЗ, літ. «Б» загальною площею 212,2 кв.м., яка закріплена на праві господарського відання за КП «КИЇВТЕПЛОЕНЕРГО» відповідно до наказу Департаменту комунальної власності м. Києва виконавчого органу Київської міської ради (Київської міської державної адміністрації) від 04 травня 2018 року № 224, право господарського відання зареєстровано в Державному реєстрі речових прав на нерухоме майно 17 вересня 2019 року, номер запису про інше речове право 33367916 (інформаційна довідка з Державного реєстру речових прав на нерухоме майно від 08 червня 2021 року № 260505223).</i> |
| <b>Наявність ДПТ:</b>                                | <i>Детальний план території відсутній.</i>  |
| <b>Функціональне призначення згідно з Генпланом:</b> | <i>Відповідно до Генерального плану міста, затвердженого рішенням Київської міської ради від 28 березня 2002 року № 370/1804, земельна ділянка за функціональним призначенням належить до території багатоповерхової житлової забудови.</i>   |
| <b>Правовий режим:</b>                               | <i>Земельна ділянка належить до земель комунальної власності територіальної громади міста Києва.</i>  |
| <b>Розташування в зеленій зоні:</b>                  | <i>Земельна ділянка не входить до зеленої зони.</i>   |

|                          |   |
|--------------------------|---|
| <b>Інші особливості:</b> | <i>Зважаючи на положення статті 9 Земельного кодексу України та пункту 34 частини першої статті 26 Закону України «Про місцеве самоврядування в Україні» (щодо обов'язковості розгляду питань землекористування на пленарних засіданнях) вказаний проект рішення направляється для подальшого розгляду Київською міською радою.</i> |
|--------------------------|---|

**6. Стан нормативно-правової бази у даній сфері правового регулювання.**

Загальні засади та порядок передачі земельних ділянок у власність чи користування зацікавленим особам визначено Земельним кодексом України та Порядком набуття прав на землю із земель комунальної власності у місті Києві, затвердженим рішенням Київської міської ради від 20 квітня 2017 року № 241/2463.

**7. Фінансово-економічне обґрунтування.**

Реалізація рішення не потребує додаткових витрат міського бюджету.

Відповідно до Податкового кодексу України та Положення про плату за землю в місті Києві, затвердженого рішенням Київської міської ради від 23 червня 2011 року №242/5629 «Про встановлення місцевих податків і зборів у м. Києві» (зі змінами та доповненнями) розмір земельного податку складатиме: **4 272 грн 06 коп. (1%)**.

**8. Прогноз соціально-економічних та інших наслідків прийняття рішення.**

Наслідками прийняття розробленого проекту рішення стане:


- реалізація зацікавленою особою своїх прав щодо використання земельної ділянки.

Доповідач: директор Департаменту земельних ресурсів **Валентина ПЕЛИХ**,

Директор Департаменту  
земельних ресурсів



Валентина ПЕЛИХ





**Заступник міського голови –  
секретар Київської міської ради**

---

Терентьеву М.О.  
Бродському О.Я.  
Положишник В.О.

Прошу розглянути проект рішення від 19.07.2021  
№ 08/231-2575/ПР в установленому порядку.

Голдинській О.С.

Для контролю за проходженням та тиражування.

Юнаковій С.М.  
Пантелеєву П.О. – до відома

Владимир БОНДАРЕНКО

“19” липня 2021 року  
№ 08/231-2575/ПР





УКРАЇНА

ВИКОНАВЧИЙ ОРГАН КИЇВСЬКОЇ МІСЬКОЇ РАДИ  
(КИЇВСЬКА МІСЬКА ДЕРЖАВНА АДМІНІСТРАЦІЯ)

**ДЕПАРТАМЕНТ ЗЕМЕЛЬНИХ РЕСУРСІВ**

вул. Хрещатик, 32-а, м. Київ, 01601 тел. (044) 279 58 72

Контактний центр міста Києва (044) 15 51 E-mail: [doc@kyivland.gov.ua](mailto:doc@kyivland.gov.ua) Код ЄДРПОУ 26199097

08/231-2575/ПР  
19.07.2021

16.07.2021 № 05715-СЛ-23593

Заступнику міського голови-  
секретарю Київської міської ради  
Володимиру БОНДАРЕНКУ

Шановний Володимире Володимировичу!

Департамент земельних ресурсів виконавчого органу Київської міської ради (Київської міської державної адміністрації) відповідно до пункту 3 статті 26 Регламенту Київської міської ради, затвердженого рішенням Київської міської ради від 07.07.2016 № 579/579, направляє проект рішення Київської міської ради «Про надання КОМУНАЛЬНОМУ ПІДПРИЄМСТВУ ВИКОНАВЧОГО ОРГАНУ КИЇВРАДИ (КИЇВСЬКОЇ МІСЬКОЇ ДЕРЖАВНОЇ АДМІНІСТРАЦІЇ) «КИЇВТЕПЛОЕНЕРГО» земельної ділянки в постійне користування для експлуатації та обслуговування будівлі ПАВ ІПЗ на вул. Драгоманова, 20 у Дарницькому районі міста Києва» (553241571) для подальшого опрацювання.

Додатки:

- проект рішення 553241571 на 3 арк. в 1 примірнику;
- пояснювальна записка 553241571 на 3 арк. в 1 примірнику;
- витяг з бази даних міського земельного кадастру на 1 арк. в 1 примірнику;
- матеріали супутникової фотозйомки на 1 арк. в 1 примірнику;
- технічна документація із землеустрою щодо інвентаризації земель 553241571 на 96 арк. в 1 примірнику;
- витяг з Державного земельного кадастру від 10.06.2021 № НВ-0006974622021 на 7 арк. в 1 примірнику;
- інформаційна довідка з Державного реєстру речових прав на нерухоме майно від 08.06.2021 № 260505223 на 3 арк. в 1 примірнику;
- заява від 31.05.2021 № 72392-005818548-031-03 на 1 арк. в 1 примірнику;
- витяг з містобудівного кадастру на 1 арк. в 1 примірнику.

З повагою  
Директор

Валентина ПЕЛИХ