



08/23P-2534/MP
08.06.2016

КИЇВСЬКА МІСЬКА РАДА

I сесія VIII скликання

РІШЕННЯ

№ _____

Про надання дозволу на розроблення проекту землеустрою щодо відведення земельних ділянок комунальному підприємству по утриманню зелених насаджень Подільського району м. Києва в межах вул. Верхній Вал та вул. Нижній Вал у Подільському районі м. Києва для утримання зелених насаджень та обслуговування бульвару

Київська міська рада
Департамент
земельних ресурсів
Код земельної ділянки:

85:001:001
85:002:001
85:003:001
85:004:007
85:006:001
85:008:003

Проект рішення (екз.1)
ПР-10222
від 01.06.2016 до справи

K-23321




Розглянувши клопотання про надання дозволу на розроблення проекту землеустрою щодо відведення земельних ділянок комунальному підприємству по утриманню зелених насаджень Подільського району м. Києва в межах вул. Верхній Вал та вул. Нижній Вал у Подільському районі м. Києва та додані документи, керуючись статтями 9, 123 Земельного кодексу України, Законом України „Про внесення змін до деяких законодавчих актів України щодо розмежування земель державної та комунальної власності”, пунктом 34 частини 1 статті 26 Закону України „Про місцеве самоврядування в Україні”, Київська міська рада

Київська міська рада
Департамент
земельних ресурсів
Код земельної ділянки:

85:001:001
85:002:001
85:003:001
85:004:007
85:006:001
85:008:003

Проект рішення (екз.1)
ПР-10222
від 01.06.2016 до справи

K-23321



ВИРІШИЛА:

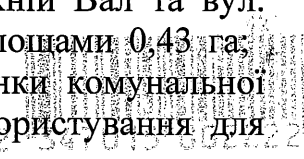
1. Надати дозвіл на розроблення проекту землеустрою щодо відведення земельних ділянок комунальному підприємству по утриманню зелених насаджень Подільського району м. Києва в межах вул. Верхній Вал та вул. Нижній Вал у Подільському районі м. Києва орієнтовними площами 0,43 га; 0,33 га; 0,41 га; 0,31 га; 0,39 га; 0,66 га (земельні ділянки комунальної власності територіальної громади міста Києва) в постійне користування для утримання зелених насаджень та обслуговування бульвару згідно з план-схемою (додаток до рішення) (К-23321).
2. Контроль за виконанням цього рішення покласти на постійну комісію Київської міської ради з питань містобудування, архітектури та землекористування.

Київська міська рада
Департамент
земельних ресурсів
Код земельної ділянки:

85:001:001
85:002:001
85:003:001
85:004:007
85:006:001
85:008:003

Проект рішення (екз.1)
ПР-10222
від 01.06.2016 до справи

K-23321



Київський міський голова

В.Кличко

ПОДАННЯ:

Директор Департаменту
земельних ресурсів
виконавчого органу Київської міської ради
(Київської міської державної адміністрації)



О.Поліщук

Начальник управління
аналітично-правової роботи
виконавчого органу Київської міської ради
(Київської міської державної адміністрації)



А. Гавриш

ПОГОДЖЕНО:

Постійна комісія Київської міської ради
з питань містобудування, архітектури та
землекористування

Голова комісії

О. Міщенко

Секретар комісії

І. Картавий

Начальник управління
правового забезпечення діяльності
Київської міської ради

В.Слончак

Постійна комісія Київської міської ради
з питань екологічної політики

Голова

К. Яловий

Секретар

О. Новіков

ПОЯСНЮВАЛЬНА ЗАПИСКА

№ ПЗ-17601 від 14.04.2016

до проекту рішення Київської міської ради:
**Про надання дозволу на розроблення проекту
землеустрою щодо відведення земельних ділянок
комунальному підприємству по утриманню зелених
насаджень Подільського району м. Києва в межах вул.
Верхній Вал та вул. Нижній Вал у Подільському районі
м. Києва для утримання зелених насаджень та
обслуговування бульвару**

До справи

№ К-23321



1. Юридична особа:

Назва **Комунальне підприємство по утриманню зелених насаджень Подільського району м. Києва**
Клопотання **від 07.10.2014 № К-23321**

2. Відомості про земельні ділянки (кадастрові №№ 8000000000:85:001:0001к; 8000000000:85:002:0001к; 8000000000:85:003:0001к; 8000000000:85:004:0007к; 8000000000:85:005:0001к; 8000000000:85:006:0003к)

Місце розташування (адреса) **м. Київ, р-н Подільський, в межах вул.Верхній Вал та вул.Нижній Вал | м. Київ, р-н Подільський, в межах бульвару Верхній і Нижній Вал**
Площа **0,43 га | 0,33 га | 0,41 га | 0,31 га | 0,39 га | 0,66 га**
Вид та термін користування **Постійне користування**
Цільове призначення **для утримання зелених насаджень та обслуговування бульвару**

3. Обґрунтування прийняття рішення

На клопотання зацікавленої особи відповідно до ст. 9, 123 Земельного кодексу України Департаментом земельних ресурсів виконавчого органу Київської міської ради (Київської міської державної адміністрації) розроблено проект рішення Київської міської ради.

4. Мета прийняття рішення.

Метою прийняття рішення є забезпечення реалізації встановленого Земельним кодексом України права особи на оформлення права користування (власності) на землю.

5. Особливі характеристики ділянки.

Наявність будівель і споруд на ділянці:

Вільна від капітальної забудови

Інші особливості:

Землі комунальної власності територіальної громади міста Києва. Земельна ділянка, щодо якої подано клопотання входить до зеленої зони м. Києва, як бульвар "В. і Н. Вал" площею 2,23 га, відповідно до рішення Київської міської ради від 19.07.2005 № 806/3381 „Про затвердження Програми комплексного розвитку зеленої зони м. Києва до 2010 р. та концепції формування зелених насаджень в центральній частині міста” (із змінами та доповненнями).

6. Стан нормативно-правової бази у даній сфері правового регулювання.

Загальні засади та порядок отримання дозволу на розроблення документації із землеустрою визначено ст. 9, 123 Земельного кодексу України.

7. Фінансово-економічне обґрунтування.

Реалізація рішення не потребує додаткових витрат міського бюджету.


8. Прогноз соціально-економічних та інших наслідків прийняття рішення.

Наслідками прийняття розробленого проекту рішення стане:

- реалізація зацікавленою особою своїх прав щодо використання земельної ділянки;

Доповідач: директор департаменту земельних ресурсів Поліщук О.Г.

Директор Департаменту
земельних ресурсів



Поліщук О.Г.



**Заступник міського голови –
секретар Київської міської ради**

Міщенко О.Г.
Яловому К.В.
Слончаку В.В.

Прошу розглянути проект рішення від 08.06.2016
№08/231-2534/ПР в установленому порядку.

Дутці Л.Я.

Для контролю за проходженням та тиражування.

Юнаковій С.М.

В.ПРОКОПІВ

09.06.16

“08” червня 2016 року
№ 08/231-2534/ПР

08/231-2534/12P
08.06.2016



ВИКОНАВЧИЙ ОРГАН КИЇВСЬКОЇ МІСЬКОЇ РАДИ
(КИЇВСЬКА МІСЬКА ДЕРЖАВНА АДМІНІСТРАЦІЯ)

ДЕПАРТАМЕНТ ЗЕМЕЛЬНИХ РЕСУРСІВ

вул. Хрещатик, 32-а, м. Київ, 01601, тел. (044) 279-58-72, ф. (044) 288-07-57,

КБУ "Контактний центр міста Києва" (044) 15-51, E-mail: dep@kievzem.kiev.ua Код ЄДРПОУ 26199097

08.06.2016 № 057052- 11151
на № _____ від _____

Заступнику міського голови –
секретарю Київради
В. ПРОКОПІВУ

Шановний Володимире Володимировичу!

Департамент земельних ресурсів виконавчого органу Київської міської ради (Київської міської державної адміністрації) підготував проект рішення Київської міської ради "Про надання дозволу на розрєблення проекту землеустрою щодо відведення земельних ділянок комунальному підприємству по утриманню зелених насаджень Подільського району м. Києва в межах вул. Верхній Вал та вул. Нижній Вал у Подільському районі м. Києва для утримання зелених насаджень та обслуговування бульвару" (справа К-23321) та направляє для подальшого розгляду у відповідних комісіях Київської міської ради, відповідно до регламенту Київської міської ради, затвердженого рішенням Київради від 12.11.2014 № 351/351.

З повагою
Директор департаменту

О. Поліщук