



08/231-2515/110
14.10.2017

КИЇВСЬКА МІСЬКА РАДА

V СЕСІЯ VIII СКЛИКАННЯ

РІШЕННЯ

№ _____

ПРОЕКТ

Про надання статусу скверу земельній ділянці, розташованій на вул. Микільсько-Слобідській між будинками №№ 4, 4а, 4б та будинком №1/2 на вул. Митрополита Андрея Шептицького у Дніпровському районі м. Києва

Відповідно до статей 19, 186 Земельного кодексу України, пункту 34 частини першої статті 26 Закону України «Про місцеве самоврядування в Україні», Правил утримання зелених насаджень у населених пунктах України, затверджених наказом Міністерства будівництва, архітектури та житлово-комунального господарства України від 10.04.2006 № 105, з метою раціонального використання і збереження зелених насаджень, Київська міська рада

ВИРІШИЛА:

1. Надати земельній ділянці площею 0,67 га, розташованій на вул. Микільсько-Слобідській між будинками №№ 4, 4а, 4б та будинком №1/2 на вул. Митрополита Андрея Шептицького у Дніпровському районі м. Києва згідно з додатком до рішення (план-схема додається), статус скверу.

2. Комунальному підприємству по утриманню зелених насаджень Дніпровського району м. Києва в установленому порядку:

2.1. Здійснити організаційно-правові заходи щодо оформлення права постійного землекористування земельною ділянкою, визначеною пунктом 1 цього рішення.

2.2. У місячний термін з дня набуття чинності рішенням про надання земельної ділянки у користування вжити заходів щодо державної реєстрації права користування на земельну ділянку, визначену пунктом 1 цього рішення.

3. Київському комунальному об'єднанню зеленого будівництва та експлуатації зелених насаджень міста «Київзеленбуд» здійснити організаційно-правові заходи щодо благоустрою земельної ділянки, визначеної пунктом 1 цього рішення.

4. Внести зміни до Програми розвитку зеленої зони м. Києва до 2010 року та концепції формування зелених насаджень в центральній частині міста, затверджених рішенням Київської міської ради від 19.07.2005 № 806/3381, та продовжених на період до 2015 року рішенням Київської міської ради від 27.11.2009 № 714/2783 та до 31.12.2017 року рішенням Київської міської ради № 572/572 від 07.07.2016, включивши до переліку озелених територій загального користування міста Києва, що відповідають типологічним ознакам та планувальним вимогам (таблиця №2), земельну ділянку, зазначену в пункті 1 цього рішення.

5. Виконавчому органу Київради (Київської міської державної адміністрації) вирішити в установленому порядку питання фінансування заходів, передбачених пунктами 2 та 3 цього рішення.


6. Контроль за виконанням цього рішення покласти на постійну комісію Київської міської ради з питань екологічної політики, постійну комісію Київської міської ради з питань містобудування, архітектури та землекористування.

Київський міський голова

В. Кличко

ПОДАННЯ:

Депутат Київської міської ради



А. Шаповал

ПОГОДЖЕНО:

Голова постійної комісії Київради з питань
екологічної політики

К. Яловий

Секретар постійної комісії Київради з питань
екологічної політики

О. Новіков

Голова постійної комісії Київради з питань
містобудування, архітектури та
землекористування

О. Міщенко

Секретар постійної комісії Київради з питань
містобудування, архітектури та
землекористування

І. Картавий

Начальник управління
правового забезпечення діяльності Київради

В. Слончак

ПОЯСНЮВАЛЬНА ЗАПИСКА

до проекту рішення Київської міської ради

«Про надання статусу скверу земельній ділянці, розташованій на вул. Микільсько-Слобідській між будинками №№ 4, 4а, 4б та будинком №1/2 на вул. Митрополита Андрея Шептицького у Дніпровському районі м. Києва»

1. Обґрунтування необхідності прийняття рішення

У місті Києві, на жаль, кількість зелених зон, насаджень та озелених територій загального користування постійно зменшується внаслідок порушення, невиконання або неналежного виконання правил благоустрою територій, незаконного будівництва, розміщення малих архітектурних форм та/або бездіяльності комунальних служб.

У зв'язку з цим мешканці прилеглих будинків - проти будівництва закладу торгівлі та виступають за створення скверу, що має на меті збереження зелених насаджень на зазначеній земельній ділянці, яка є місцем відпочинку мешканців Микільської Слобідки. Вказане підтверджується підписами мешканців прилеглих будинків та зверненнями органів самоорганізації населення мікрорайону «Микільська Слобідка», що додані до вказаного проекту рішення.

Беручи до уваги численні та неодноразові звернення жителів Дніпровського району міста Києва, з метою розвитку зеленої зони, раціонального використання земельних ресурсів, збереження зелених насаджень району, виникає об'єктивна необхідність надання зазначеній в пункті 2 цього рішення земельній ділянці особливого правового статусу – скверу.

2. Мета і шляхи її досягнення

Метою прийняття рішення є забезпечення законних прав та інтересів територіальної громади міста Києва, розвиток, збереження зелених зон столиці та їх рекреаційної функції шляхом створення скверу біля будинків №7 та №9 на вул. Челябінській у Дніпровському районі.

3. Правові аспекти

Дана сфера правовідносин регулюється

статтями 5, 7, 13, 19, 40, 50, 140, 142, 143, 144 Конституції України

статтями 6, 7, частиною 1 статті 8, пунктом 2 статті 22, пунктом 5 частини 3 статті 25 Закону України «Про столицю України - місто-герой Київ»,

пунктами 34, 37 статті 26 Закону України «Про місцеве самоврядування в Україні»,

статтями 20, 21 Закону України «Про благоустрій населених пунктів»,

статтею 19, 134, 186 Земельного кодексу України,

статтями 51-53 Закону України «Про природно-заповідний фонд України»,

Правилами утримання зелених насаджень у населених пунктах України, затверджених наказом Міністерства будівництва, архітектури та житлово-комунального господарства України, від 10 квітня 2006 №105

4. Загальна характеристика і основні положення рішення

Проект рішення передбачає:

- надання земельній ділянці площею 0,67 Га, що розташована на вул. Микільсько-Слобідській між будинками №№ 4, 4а, 4б та будинком №1/2 на вул. Митрополита Андрея Шептицького у Дніпровському районі м. Києва статусу скверу;

- внесення змін до Програми комплексного розвитку зеленої зони міста Києва до 2010 року та концепції формування зелених насаджень в центральній частині міста, що затверджена рішенням Київської міської ради від 19.07.2005 року №806/3381 продовженої рішенням Київської міської ради від 07.07.2016 № 572/572, додавши земельну ділянку до переліку скверів у Дніпровському районі м. Києва

5. Фінансово-економічне обґрунтування

Реалізація проекту рішення не потребує додаткових видатків з місцевого бюджету та здійснюється в межах бюджетного фінансування ККО «Київзеленбуд».

6. Прогноз соціально-економічних та інших наслідків прийняття рішення

Прийняття даного рішення забезпечить реалізацію законних прав та інтересів жителів Києва, сприятиме підвищенню рекреаційної привабливості столиці України, збереженню зелених насаджень, розвитку зелених зон, а також позитивному впливу на соціально-культурний розвиток громадян.

7. Доповідач: депутат Київської міської ради Шаповал Анатолій Анатолійович

Особа, відповідальна за юридичний супровід проекту рішення – Олексій Кравчук

Депутат Київської міської ради



А. Шаповал

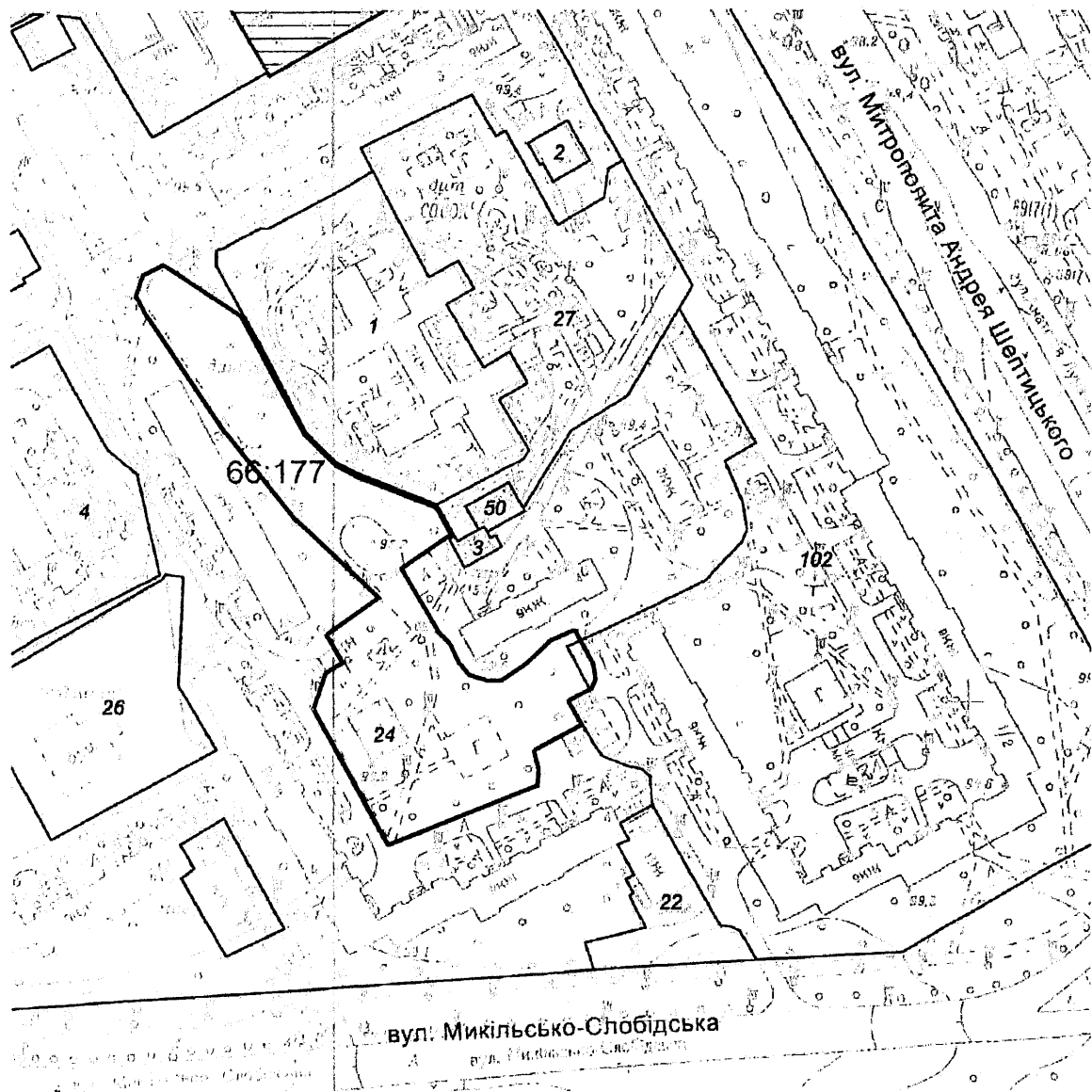
План-схема
земельної ділянки, якій надається статус скверу

адреса земельної ділянки

- м. Київ, вул. Микільсько-Слобідська між
будинками №№ 4, 4а, 4б та будинком
№1/2 на вул. Митрополита Андрея
Шептицького у Дніпровському районі м.
Києва

площа земельної ділянки

- 0,67 га



Київський міський голова

В. Кличко



ВИКОНАВЧИЙ ОРГАН КИЇВСЬКОЇ МІСЬКОЇ РАДИ
(КИЇВСЬКА МІСЬКА ДЕРЖАВНА АДМІНІСТРАЦІЯ)

ДЕПАРТАМЕНТ ЗЕМЕЛЬНИХ РЕСУРСІВ

вул. Хрещатик, 32-а, м. Київ, 01601, тел. (044) 279-58-72, ф. 288-07-57,

КБУ "Контактний центр міста Києва" (044) 15-51, E-mail: dzr@kicvcity.gov.ua Код ЄДРПОУ 26199097

22.05 2017 № 057024-8889
на № 08/279/08/067-132 від 11.05.2017

Депутатові Київської міської ради
Шаповалу А. А.

Шановний Анатолію Анатолійовичу!

На Ваше депутатське звернення від 11.05.2017 № 08/279/08/067-132 надаємо витяг з бази даних міського земельного кадастру із зазначенням кадастрових номерів, землекористувачів, адрес, опису ділянок, площ, виду права та дати закінчення права на земельні ділянки згідно з наданою схемою.

Додаток: витяг з бази даних міського земельного кадастру на 1 арк..

З повагою

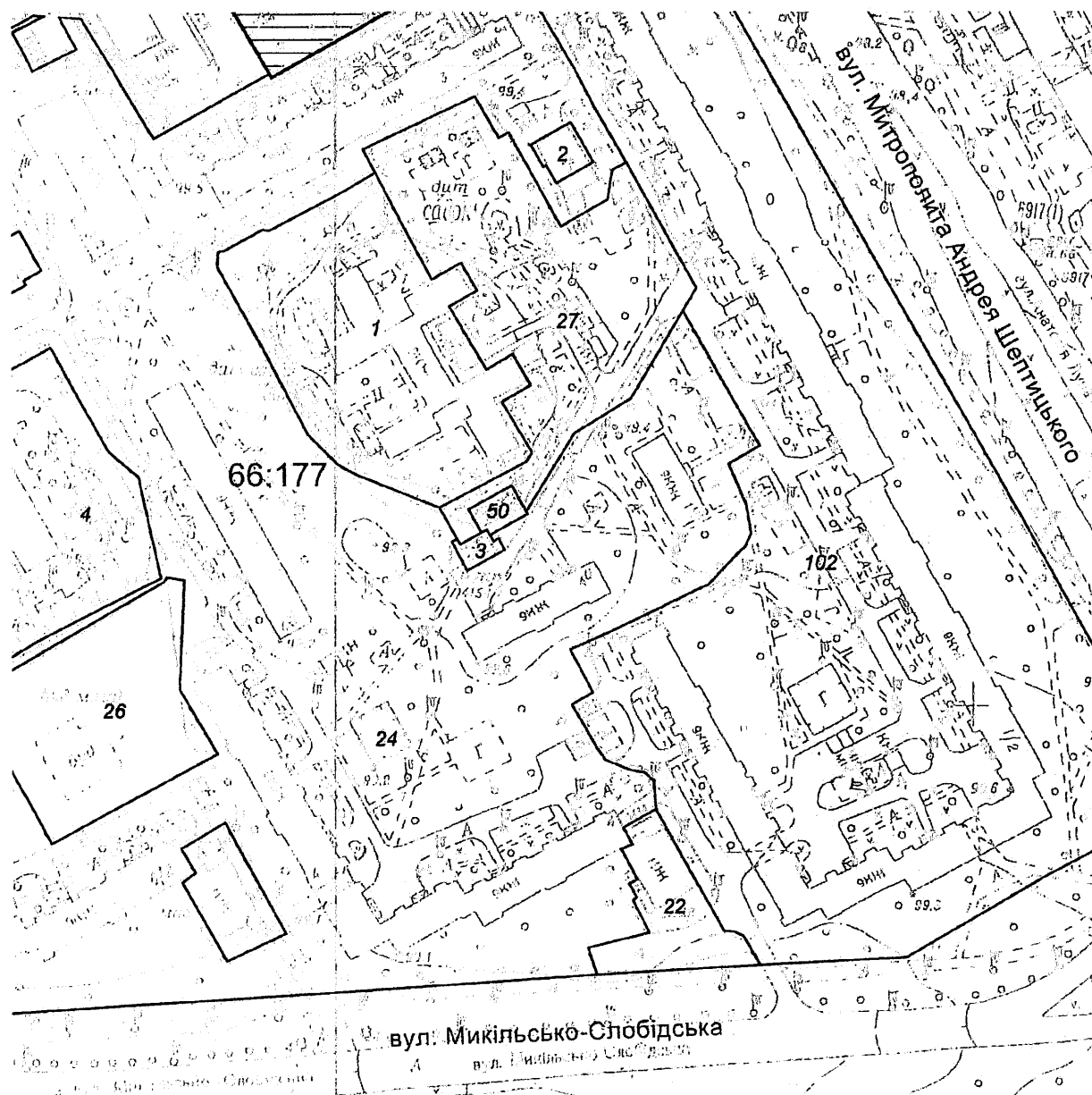
Директор

О.Поліщук

РОБОЧІ МАТЕРІАЛИ

Витяг з бази даних міського земельного кадастру від 18.05.2017р.

м. Київ, р-н Дніпровський



Масштаб 1:2000

*Черговий план м.Києва ведеться з 1995 року

Замовлення № 8326

РЕЄСТР ЗЕМЕЛЬНИХ ДІЛЯНОК**Черговий план.**

Код ділянки	Землекористувачі	Адреса ділянки	Опис ділянки	Площа (кв.м.)	Вид права	Дата закінч. права
66:177:0001	Департамент культури виконавчого органу Київської міської ради (Київської міської державної адміністрації)	вул. Анатолія Луначарського, 1б		5683,1		
66:177:0002	Публічне акціонерне товариство "КИЇВЕНЕРГО"	вул. Митрополита Андрея Шептицького, 1/2 (вул. Анатолія Луначарського)	3-10-бойлерна 328 (ТМР "Київенерго")	198,58		
66:177:0003	Публічне акціонерне товариство "КИЇВЕНЕРГО"	вул. Митрополита Андрея Шептицького, 1/2 (вул. Анатолія Луначарського)	ТП 4154 (Філія кабельні мережі)	106,03		
66:177:0004	Дніпровський відділ освіти	вул. Микільсько-Слобідська, 2а	Дніпровська райдержадміністрація. Дошкільна установа №617	7826,91		
66:177:0022	Ресторан "Золоточа"	вул. Микільсько-Слобідська, 4		1224,28		
66:177:0024	Державне комунальне підприємство по експлуатації та ремонту житлового фонду Дніпровського району		багатоповерхов а забудова	63126,43		
66:177:0026	Землі не надані у власність чи користування	вул. Микільсько-Слобідська, 6а		3463,59		
66:177:0027	Землі не надані у власність чи користування	вул. Анатолія Луначарського, 1б		5990,37		
66:177:0050	Публічне акціонерне товариство "КИЇВЕНЕРГО"	вул. Митрополита Андрея Шептицького, 1в (вул. Анатолія Луначарського)	ТП 5844	154,48		
66:177:0102	Комунальне підприємство по утриманню житлового господарства Дніпровського району м.Києва Публічне акціонерне товариство "КРЕДІ АГРІКОЛЬ БАНК" "БАЙРАСС КОНСАЛТАНТС ЛІМІТЕД" (BYRASS CONSULTANTS LIMITED)	вул. Анатолія Луначарського, 1/2		30208,88		

ДНІПРОВСЬКА РАЙОННА В МІСТІ КИЄВІ ДЕРЖАВНА АДМІНІСТРАЦІЯ

Комунальне підприємство

“Керуюча компанія з обслуговування житлового
фонду Дніпровського району м. Києва”

02002, м. Київ, вул. Челябінська, 9-г, тел/факс 517-43-96, k.company.dnpr@gmail.com, код
ЄДРПОУ 39606435

Від 06.06.17 № 103/32-1005
На №103/32/1005 від 31.05.2017

Депутату Київської міської ради
Шаповал А.А.
м.Київ- 02125, вул.Луначарського,3-г


Шановний Анатолію Анатолійовичу!

У Комунальному підприємстві «Керуюча компанія з обслуговування житлового фонду Дніпровського району м. Києва» розглянуто Ваше звернення від 25.05.2017 № 08/279/08/067-14 щодо створення скверу на земельній ділянці, яка знаходиться на вул. Микільсько-Слобідській між будинками № 4, 4-а, 4-б та будинком № 1/2 по вул. Митрополита Шептицького у Дніпровському районі м.Києва.

За результатами розгляду повідомляємо, що земельна ділянка, яка позначена на схемі знаходиться біля будинків № 4, 4-а, 4-б по вул.Микільсько-Слобідській та будинком № ½ по вул. Митрополита Шептицького. Частина ділянки призначення якої планується змінити та надати їй статус сквера належить до прибудинкової території житлового будинку на вул.Микільсько – Слобідська, 4, решта ділянки є територією загального користування.

Підприємство не заперечує проти влаштування затишного скверу для відпочинку мешканців мікрорайону на вказаній території з дотриманням вимог чинного законодавства України та закріплення зазначеної земельної ділянки за КП по УЗН Дніпровського району.

З повагою
Головний інженер



С.Кравчук

Вик.Цвік А.І.
Чемерська Л.М.
517-63-87



ВИКОНАВЧИЙ ОРГАН КИЇВСЬКОЇ МІСЬКОЇ РАДИ
(КИЇВСЬКА МІСЬКА ДЕРЖАВНА АДМІНІСТРАЦІЯ)

ДЕПАРТАМЕНТ ЗЕМЕЛЬНИХ РЕСУРСІВ

вул.Хрещатик, 32-а, м.Київ, 01601, тел. (044) 279-58-72, ф. 288-07-57,
КБУ "Контактний центр міста Києва" (044) 15-51, E-mail: dzr@kievcity.gov.ua Код ЄДРПОУ 26199097

10.07.2017 № 057024-12606

на № 08/279/08/067-194 від 07.07.2017

Депутатові Київської міської ради
Шаповалу А.А.

Шановний Анатолію Анатолійовичу!

За результатом розгляду Вашого депутатського звернення від 07.07.2017 № 08/279/08/067-194 інформуємо, що зазначена земельна ділянка площею 63126,43 кв.м. (обліковий код 66:177:0024) обліковується за державним комунальним підприємством по експлуатації та ремонту житлового фонду Дніпровського району на підставі технічного звіту по встановленню зовнішніх меж землекористування.

За поданням Департаменту земельних ресурсів Київська міська рада не приймала рішення про передачу цієї земельної ділянки.

У міському земельному кадастрі відсутня інформація щодо державної реєстрації зазначеної земельної ділянки в Державному земельному кадастрі та державної реєстрації речових прав на неї в установленому чинним законодавством порядку.

Повідомляємо, що Департамент земельних ресурсів погоджує проект рішення Київської міської ради «Про надання статусу скверу земельній ділянці, розташованій на вул. Микільсько-Слобідській між будинками №№ 4, 4а, 4б та будинком № 1/2 на вул. Митрополита Андрея Шептицького у Дніпровському районі м. Києва».

З повагою

Директор

О.Поліщук

ПОРІВНЯЛЬНА ТАБЛИЦЯ

до проекту рішення Київської міської ради

«Про надання статусу скверу земельній ділянці, розташованій на вул. Микільсько-Слобідській між будинками №№ 4, 4а, 4б та будинком №1/2 на вул. Митрополита Андрея Шептицького у Дніпровському районі м. Києва»

Чинна редакція				Запропонована редакція					
N п/п	Адреса земельної ділянки	Район	Орієнтовна площа земельної ділянки	Цільове призначення земельної ділянки	N п/п	Адреса земельної ділянки	Район	Орієнтовна площа земельної ділянки	Цільове призначення земельної ділянки
39	вул. Челябінська, 7-а	Дніпровський	0,09	для будівництва та експлуатації закладу торгівлі	<i>пункт виключено</i>				

Перелік земельних ділянок, призначених для продажу на земельних торгах (аукціонах) суб'єктам підприємницької діяльності під забудову (додаток), затверджений рішенням Київської міської ради від 30.01.2003 № 252/412 «Про затвердження переліку земельних ділянок, призначених для продажу на земельних торгах (аукціонах) суб'єктам підприємницької діяльності під забудову»

Чинна редакція				Запропонована редакція			
Таблиця 2				Таблиця 2			
Озеленені території загального користування м. Києва, що відповідають типологічним ознакам та планувальним вимогам				Озеленені території загального користування м. Києва, що відповідають типологічним ознакам та планувальним вимогам			
Дніпровський район				Дніпровський район			
1	Парки культури і відпочинку Труханів острів	476,9	у т. ч. 39,0 га - кв. 65,66 Дніпровського лісництва Дарницького ЛПГ та водно-спортивна база	1	Труханів острів	476,9	у т. ч. 39,0 га - кв. 65,66 Дніпровського лісництва Дарницького ЛПГ та водно-спортивна база
2	"Перемога"	66,09	2 ділянки	2	"Перемога"	66,09	2 ділянки
3	Гідропарк	181,72	за винятком смуги відводу метро і проспекту	3	Гідропарк	181,72	за винятком смуги відводу метро і проспекту
Разом:		724,71		Разом:		724,71	
Парки відпочинку				Парки відпочинку			
4	Вздовж вул. А. Малишка	14,03	3 ділянки	4	Вздовж вул. А. Малишка	14,03	3 ділянки
5	Вздовж вул. Попудренка	14,95	" - "	5	Вздовж вул. Попудренка	14,95	" - "
6	Біля кінотеатру "Аврора"	7,91	у т. ч. 0,4 га - культова споруда	6	Біля кінотеатру "Аврора"	7,91	у т. ч. 0,4 га - культова споруда
7	На ж. м. Райдужний	32,8	у т. ч. 16,33 га - акваторія	7	На ж. м. Райдужний	32,8	у т. ч. 16,33 га - акваторія

«Програма розвитку зеленої зони м. Києва до 2010 року», затверджена рішенням Київської міської ради від 19.07.2005 № 806/3381 та продовженої на період 2010-2015 років рішенням Київської міської ради від 27.11.2009 № 714/2783 (таблиця 2 «Озеленені території загального користування м. Києва, що відповідають типологічним ознакам та планувальним вимогам»)

8	Вздовж Броварського проспекту	3,54	8	Вздовж Броварського проспекту	3,54	
9	Біля кінотеатру "Ленінград"	2,6	9	Біля кінотеатру "Ленінград"	2,6	У т. ч. 0,4 га – кінотеатр
10	Урочище "Долобецьке"	133,93	10	Урочище "Долобецьке"	133,93	У т. ч. Загока
11	Урочище "Горбачиха"	80,3	11	Урочище "Горбачиха"	80,3	
12	Біля озера Тельбін	25,8	12	Біля озера Тельбін	25,8	У т. ч. 13,42 га – акваторія
13	Біля будинку культури ДВРЗ	3,69	13	Біля будинку культури ДВРЗ	3,69	
14	На Русанівській набережній	28,89	14	На Русанівській набережній	28,89	разом з прибережною зоною
15	На Дніпровській набережній	9,72	15	На Дніпровській набережній	9,72	у тому числі будівництво спортивно-оздоровчих споруд
16	По вул. Лохвицькій	8,96	16	По вул. Лохвицькій	8,96	реконстр. території заг. Користування
17	Біля озера Малинівка	5,8	17	Біля озера Малинівка	5,8	У т. ч. 2,0 га – акваторія
18	На ж. м. Серова-Райдужний (спортивний парк)	15,81	18	На ж. м. Серова-Райдужний (спортивний парк)	15,81	
	Разом:	388,73		Разом:	388,73	
	<i>Сквири</i>			<i>Сквири</i>		
19	Біля Дарницького бульвару	1,65	19	Біля Дарницького бульвару	1,65	У т. ч. культова споруда
20	Біля медитверезника	0,16	20	Біля медитверезника	0,16	
21	По вул. Празькій	0,41	21	По вул. Празькій	0,41	
22	По вул. Сивашській	0,88	22	По вул. Сивашській	0,88	
23	Біля будинку Дарницької РДА	0,74	23	Біля будинку Дарницької РДА	0,74	
24	1-й Стародарницький	0,92	24	1-й Стародарницький	0,92	
25	На Ленінградській площі	1,84	25	На Ленінградській площі	1,84	У т. ч. 0,26 га – "МакДональдс"
26	По вул. Червоногвардійській	1,47	26	По вул. Червоногвардійській	1,47	
27	Біля ст. м. "Лівобережна"	2	27	Біля ст. м. "Лівобережна"	2	У т. ч. культова споруда
28	В селищі ДВРЗ	1,72	28	В селищі ДВРЗ	1,72	
29	По вул. Макаренка	1,12	29	По вул. Макаренка	1,12	
30	По вул. Фанерній	2,25	30	По вул. Фанерній	2,25	
31	Мікросад	2,12	31	Мікросад	2,12	
32	2-й Стародарницький	0,4	32	2-й Стародарницький	0,4	
33	Біля театру драми і комедії	1,05	33	Біля театру драми і комедії	1,05	
34	Вул. Олексі Довбуша	2,84	34	Вул. Олексі Довбуша	2,84	
35			35	на вул. Микільсько-Слобідській між будинками №№ 4, 4а, 4б та будинком №1/2 на вул. Митрополита Андрея Шенгіцького	0,67	
	Разом:	21,57		Разом:	22,24	
	<i>Бульвари</i>			<i>Бульвари</i>		
35	Бульвар по вул. Шліхтера	3,41	36	Бульвар по вул. Шліхтера	3,41	
36	Верховної Ради	3,51	37	Верховної Ради	3,51	
37	Праці	0,85	38	Праці	0,85	
38	Перова	2,17	39	Перова	2,17	
39	Дарницький	0,85	40	Дарницький	0,85	

40	Ярослава Гапека	3,2		41	Ярослава Гапека	3,2
41	Серафимовича	4,98		42	Серафимовича	4,98
42	Бучми	2,4		43	Бучми	2,4
43	Давидова	1,74		44	Давидова	1,74
44	Русанівський	0,86		45	Русанівський	0,86
	Разом:	23,97			Разом:	23,97
	ВСЬОГО:	1158,98	у т. ч. 31,75 га - аквагорія		ВСЬОГО:	1159,65
						у т. ч. 31,75 га - аквагорія

р. N 016-05117
дід 11.05.2017

Орган Самоорганізації Населення
«МИКІЛЬСЬКА СЛОБІДКА»

02002 м. Київ вул. Микільська-Слобідська, 4-А, кв. 46

Тел. +38/067/2769658 E-mail: osn-slobidka@i.ua

Вих. № 5/н від «11» грудня 2017 р.

Депутату Київської міської ради

Шаповалу А.А.

Шановний Анатолію Анатолійовичу!

Звертаємось до Вас з проханням підтримати ініціативу громади по впорядкуванню і благоустрою території, що знаходиться на вул. Микільсько-Слобідській між будинками № 4, 4а, 4б та будинком ½ по вул. Митрополита Андрея Шептицького у Дніпровському районі м. Києва.

На даній території знаходяться два недоукомплектовані та морально застарілі дитячі майданчики, а також невпорядковані, неогороджені газони та пішохідні доріжки.

Зважаючи на вище викладену інформацію, а також беручи до уваги занепокоєння мешканців мікрорайону через відомі факти про шахрайське захоплення зелених зон в м. Києві, просимо Вас про наступне:

1. Невідкладно подати до Київської міської ради проект рішення «Про надання статусу сквера земельній ділянці на вул. Микільсько-Слобідській між будинками № 4, 4а, 4б та будинком ½ по вул. Митрополита Андрея Шептицького у Дніпровському районі м. Києва.
2. Допомогти в благоустрою даної території.

З повагою,

Голова ОСН «Комітет мікрорайону
«Микільська Слобідка»



Олена Шкурко



**Заступник міського голови –
секретар Київської міської ради**


Яловому К.В.
Міщенку О.Г.
Слончаку В.В.

Прошу розглянути проект рішення від 11.10.2017
№08/231-2515/ПР в установленому порядку.

Пихтіній О.М.

Для контролю за проходженням та тиражування.

Лазор Л.В.
Юнаковій С.М.
Пантелесву П.О. – до відома
Спасибку О.В. – до відома



В.ПРОКОПІВ

“11” жовтня 2017 року
№ 08/231 – 2515/ПР



08/231-2515/MP
11.10.2017

ДЕПУТАТ

КИЇВСЬКОЇ МІСЬКОЇ РАДИ VIII СКЛИКАННЯ

"09" листопада 2017 р.

№ 08/279/08/067-252

Заступнику міського голови –
секретарю Київської міської ради
Прокопіву В.В.

Шановний Володимире Володимировичу!

Прошу Вас дати доручення розглянути проект рішення Київської міської ради «Про надання статусу скверу земельній ділянці, розташованій на вул. Микільсько-Слобідській між будинками №№ 4, 4а, 4б та будинком №1/2 на вул. Митрополита Андрея Шептицького у Дніпровському районі м. Києва» на засіданні постійної комісії Київської міської ради з питань екологічної політики та постійної комісії Київської міської ради з питань містобудування, архітектури та землекористування з подальшим винесенням на розгляд чергового пленарного засідання сесії Київської міської ради.

Додатки:

1. Проект рішення
2. План-схема земельної ділянки
3. Вітяг з бази даних міського земельного кадастру
4. Відповідь Керуючої компанії з обслуговування житлового фонду Дніпровського району м. Києва щодо згоди надання статусу скверу земельній ділянці
5. Відповідь департаменту земельних ресурсів КМДА щодо згоди надання статусу скверу земельній ділянці
6. Пояснювальна записка до проекту рішення
7. Порівняльна таблиця до проекту рішення
8. Копії підписів жителів на підтримку надання земельній ділянці статусу скверу
9. Звернення ОСН «Комітет мікрорайону «Микільська Слобідка»» до депутата Київської міської ради Шаповала А.А.

З повагою,

Депутат Київської міської ради

А. Шаповал