



08/231-2482/MP  
01.10.2020

# КИЇВСЬКА МІСЬКА РАДА

XI СЕСІЯ VIII СКЛИКАННЯ

## РІШЕННЯ

№ \_\_\_\_\_

Про надання громадянину Прібилеву Юрію Борисовичу дозволу на розроблення проєкту землеустрою щодо відведення земельної ділянки у власність для будівництва і обслуговування жилого будинку, господарських будівель і споруд на вул. Назарія Яремчука, 49 у Голосіївському районі міста Києва



300160036

Розглянувши клопотання про надання дозволу на розроблення проєкту землеустрою щодо відведення земельної ділянки громадянину Прібилеву Юрію Борисовичу на вул. Назарія Яремчука, 49 у Голосіївському районі міста Києва та додані документи, керуючись статтями 9, 118 Земельного кодексу України, Законом України «Про внесення змін до деяких законодавчих актів України щодо розмежування земель державної та комунальної власності», пунктом 34 частини першої статті 26 Закону України «Про місцеве самоврядування в Україні», Київська міська рада

### **ВИРШИЛА:**

1. Надати громадянину Прібилеву Юрію Борисовичу дозвіл на розроблення проєкту землеустрою щодо відведення земельної ділянки орієнтовною площею 0,10 га у власність для будівництва і обслуговування жилого будинку, господарських будівель і споруд на вул. Назарія Яремчука, 49 у Голосіївському районі міста Києва за рахунок земель комунальної власності територіальної громади міста Києва згідно з план-схемою (додаток до рішення) (справа № 300160036).

2. Контроль за виконанням цього рішення покласти на постійну комісію Київської міської ради з питань містобудування, архітектури та землекористування.

Київський міський голова

Віталій КЛИЧКО

**ПОДАННЯ:**

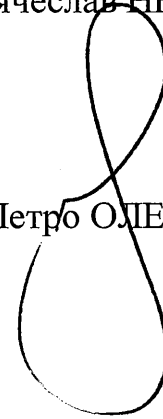
Заступник голови Київської міської  
державної адміністрації




Вячеслав НЕПОП

Директор Департаменту земельних ресурсів  
виконавчого органу Київської міської ради  
(Київської міської державної адміністрації)

Петро ОЛЕНИЧ



Заступник директора Департаменту –  
начальник юридичного управління  
Департаменту земельних ресурсів  
виконавчого органу Київської міської ради  
(Київської міської державної адміністрації)



Алла ВАСИЛЕНКО

**ПОГОДЖЕНО:**

Постійна комісія Київської міської ради  
з питань містобудування, архітектури  
та землекористування

Голова

Олександр МІЩЕНКО

Секретар

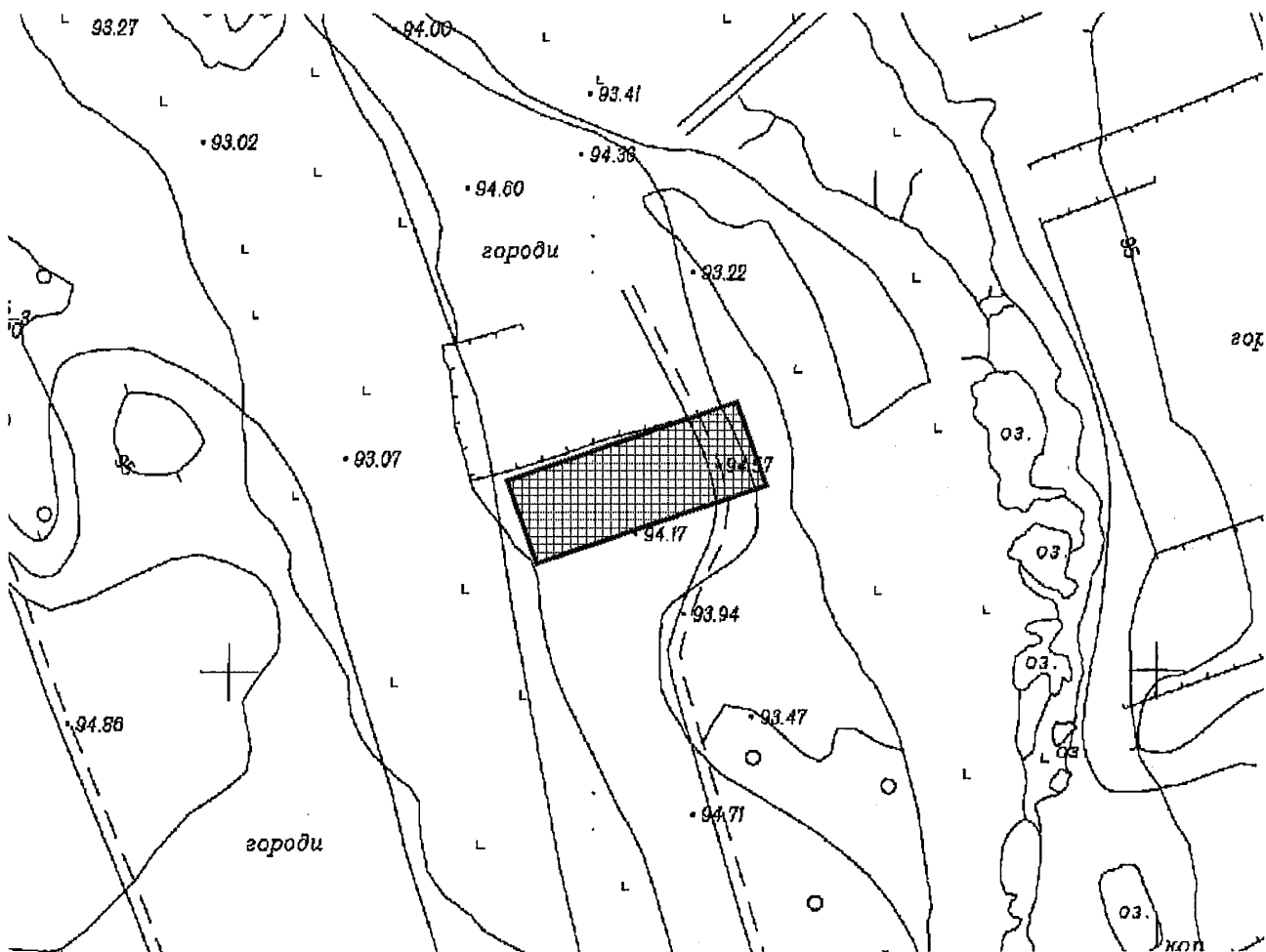
Іван КАРТАВИЙ

Начальник управління правового  
забезпечення діяльності  
Київської міської ради

Ганна ГАРШИНА

**План-схема**  
**до дозволу на розроблення проекту землеустрою щодо відведення земельної ділянки**

клопотання	від 11.08.2020 № 300160036
код земельної ділянки	8000000000:90:066:0500
юрідична/фізична особа	Прібилев Юрій Борисович
адреса земельної ділянки	м. Київ, р-н Голосіївський, вул. Назарія Яремчука, 49
вид землекористування	власність
вид користування земельної ділянки	для будівництва і обслуговування жилого будинку, господарських будівель і споруд
орієнтовний розмір	0,10 га



Київський міський голова

Віталій КЛИЧКО

# ПОЯСНЮВАЛЬНА ЗАПИСКА

№ ПЗН-9598 від 22.09.2020

до проекту рішення Київської міської ради:

*Про надання громадянину Прібилеву Юрію Борисовичу дозволу на розроблення проекту землеустрою щодо відведення земельної ділянки у власність для будівництва і обслуговування жилого будинку, господарських будівель і споруд на вул. Назарія Яремчука, 49 у Голосіївському районі міста Києва*

До кадастрової справи  
№ 300160036



## 1. Фізична особа:

ПІБ:

*Прібилев Юрій Борисович*

Клопотання:

*від 11.08.2020 номер 300160036*

## 2. Відомості про земельну ділянку (№ 8000000000:90:066:0500).

Місце розташування (адреса):	<i>місто Київ, р-н Голосіївський, вул. Назарія Яремчука, 49</i>
Площа:	<i>0,10 га</i>
Вид та термін права:	<i>власність</i>
Вид використання:	<i>для будівництва і обслуговування жилого будинку, господарських будівель і споруд</i>

## 3. Обґрунтування прийняття рішення.

На клопотання зацікавленої особи відповідно до статей 9, 118 Земельного кодексу України та Порядку набуття прав на землю із земель комунальної власності у місті Києві, затвердженого рішенням Київської міської ради від 20.04.2017 № 241/2463, Департаментом земельних ресурсів виконавчого органу Київської міської ради (Київської міської державної адміністрації) розроблено проект рішення Київської міської ради.

## 4. Мета прийняття рішення.

Метою прийняття рішення є забезпечення реалізації встановленого Земельним кодексом України права особи на оформлення права власності на землю.

## 5. Особливі характеристики ділянки.

Наявність будівель і споруд на ділянці:	<i>Земельна ділянка вільна від капітальної забудови.</i>
Наявність ДПТ:	<i>Відповідно до детального плану території селища Чапаєвка, затвердженого рішенням Київської міської ради від 20 грудня 2007 року № 1463/4296, земельна ділянка за функціональним призначенням належить до території житлової садибної забудови (витяг з містобудівного кадастру від 16 вересня 2020 року № 9330/0/12-4/12-03-20).</i>
Функціональне призначення згідно Генплану:	<i>Відповідно до Генерального плану міста, затвердженого рішенням Київської міської ради від 28 березня 2002 року № 370/1804, земельна ділянка за функціональним призначенням належить до території житлової садибної забудови.</i>
Правовий режим:	<i>Земельна ділянка належить до земель комунальної власності територіальної громади міста Києва.</i>

<b>Розташування в зеленій зоні:</b>	<i>Згідно з Програмою розвитку зеленої зони м. Києва до 2010 року та концепції формування зелених насаджень в центральній частині міста, затвердженої рішенням Київської міської ради від 19 липня 2005 року № 806/3381 (зі змінами), зазначена земельна ділянка відноситься до озелених територій, що резервується для розвитку мережі зелених насаджень загального користування (Біля села Чапаєвка, табл. 17, площа 69,4 га).</i>
<b>Інші особливості:</b>	<i>Заявником подано документи що він є ветераном війни – учасником бойових дій. Згідно з даними Міського земельного кадастру на земельну ділянку зареєстровано справу А-23240 громадянки Карпенко Г. П., інформація про яку внесена до Державного земельного кадастру.</i>

#### **6. Стан нормативно-правової бази у даній сфері правового регулювання.**

Загальні засади та порядок отримання дозволу на розроблення документації із землеустрою визначено статтями 9, 118 Земельного кодексу України.

#### **7. Фінансово-економічне обґрунтування.**

Реалізація рішення не потребує додаткових витрат міського бюджету.

#### **8. Прогноз соціально-економічних та інших наслідків прийняття рішення.**

Рішення не тягне за собою жодних соціально-економічних та інших наслідків.

Доповідач: директор Департаменту земельних ресурсів Петро ОЛЕНИЧ

Директор Департаменту  
земельних ресурсів



**Петро ОЛЕНИЧ**



## Київський міський голова

---

Міщенко О.Г.  
Гаршиній Г.А.

Прошу розглянути проект рішення від 01.10.2020  
№ 08/231-2482/ПР в установленому порядку.

Пихтіній О.М.

Для контролю за проходженням та тиражування.

Віталій КЛИЧКО

“01” жовтня 2020 року  
№ 08/231 – 2482/ПР



08/231-2482/MP  
01.10.2020

ВИКОНАВЧИЙ ОРГАН КИЇВСЬКОЇ МІСЬКОЇ РАДИ  
(КИЇВСЬКА МІСЬКА ДЕРЖАВНА АДМІНІСТРАЦІЯ)

**ДЕПАРТАМЕНТ ЗЕМЕЛЬНИХ РЕСУРСІВ**

вул. Хрещатик, 32-а, м. Київ, 01601, тел. (044) 279-58-72

КБУ "Контактний центр міста Києва" (044) 15-51, E-mail: [doc@kyivland.gov.ua](mailto:doc@kyivland.gov.ua) Код ЄДРПОУ 26199097

01.10.2020 № 05715-СЛ-9598

на № \_\_\_\_\_ від \_\_\_\_\_

Заступнику Київського міського  
голови - секретарю Київради  
Прокопіву В.В.

Шановний Володимире Володимировичу!

Департамент земельних ресурсів виконавчого органу Київської міської ради (Київської міської державної адміністрації) відповідно до пункту 3 статті 26 Регламенту Київської міської ради, затвердженого рішенням Київської міської ради від 07.07.2016 № 579/579, направляє проект рішення Київської міської ради «Про надання громадянину Прібилеву Юрію Борисовичу дозволу на розроблення проекту землеустрою щодо відведення земельної ділянки у власність для будівництва і обслуговування жилого будинку, господарських будівель і споруд на вул. Назарія Яремчука, 49 у Голосіївському районі міста Києва» (300160036) для подальшого опрацювання.

Додатки:

- проект рішення 300160036 на 2 арк. в 1 примірнику;
- пояснювальна записка 300160036 на 2 арк. в 1 примірнику;
- матеріали супутникової фотозйомки на 1 арк. в 1 примірнику;
- справа-клопотання від 11.08.2020 № 300160036 на 10 арк. в 1 примірнику.

З повагою

директор

Петро ОЛЕНИЧ