



08/231 - 2413/17P
09.07.2021

КИЇВСЬКА МІСЬКА РАДА

II СЕСІЯ IX СКЛИКАННЯ

РІШЕННЯ

№ _____

Про відмову ТОВАРИСТВУ 3 ОБМЕЖЕНОЮ ВІДПОВІДАЛЬНІСТЮ «СОКАР ЕНЕРДЖІ УКРАЇНА» у наданні дозволу на розроблення проєкту землеустрою щодо відведення земельної ділянки в оренду для будівництва, обслуговування та ремонту об'єктів інженерної та транспортної інфраструктури (крім об'єктів дорожнього сервісу) на просп. Степана Бандери, 36 в Оболонському районі міста Києва



572401205

Розглянувши клопотання про надання дозволу на розроблення проєкту землеустрою щодо відведення земельної ділянки ТОВАРИСТВУ 3 ОБМЕЖЕНОЮ ВІДПОВІДАЛЬНІСТЮ «СОКАР ЕНЕРДЖІ УКРАЇНА» на просп. Степана Бандери, 36 в Оболонському районі міста Києва та додані документи, враховуючи, що заявлена у клопотанні ініціатива не відповідає містобудівній документації за функціональним призначенням, а саме: земельна ділянка відповідно до детального плану території, затвердженого рішенням Київської міської ради від 14 липня 2016 року № 727/727, належить до території зелених насаджень спеціального призначення та території вулиць і доріг (витяг з містобудівного кадастру від 11 травня 2021 року № 5845/0/12/12-03-21), керуючись статтями 9, 123 Земельного кодексу України, Законом України «Про внесення змін до деяких законодавчих актів України щодо розмежування земель державної та комунальної власності», пунктом 34 частини першої статті 26 Закону України «Про місцеве самоврядування в Україні», Київська міська рада

ВИРІШИЛА:

1. Відмовити ТОВАРИСТВУ 3 ОБМЕЖЕНОЮ ВІДПОВІДАЛЬНІСТЮ

«СОКАР ЕНЕРДЖІ УКРАЇНА» у наданні дозволу на розроблення проекту землеустрою щодо відведення земельної ділянки в оренду на 15 років для будівництва, обслуговування та ремонту об'єктів інженерної та транспортної інфраструктури (крім об'єктів дорожнього сервісу) на просп. Степана Бандери, 36 в Оболонському районі міста Києва площею 0,1689 га (земельна ділянка комунальної власності територіальної громади міста Києва, справа № 572401205).

2. Контроль за виконанням цього рішення покласти на постійну комісію Київської міської ради з питань архітектури, містобудування та земельних відносин.

Київський міський голова

Віталій КЛИЧКО


ПОДАННЯ:

Заступник голови
Київської міської державної адміністрації
з питань здійснення самоврядних
повноважень




Петро ОЛЕНИЧ

В.о. директора
Департаменту земельних ресурсів
виконавчого органу Київської міської ради
(Київської міської державної адміністрації)



-Валентина ПЕЛИХ

В.о.
Заступник директора Департаменту –
начальник юридичного управління
Департаменту земельних ресурсів
виконавчого органу Київської міської ради
(Київської міської державної адміністрації)



Алла Василівна
Алла ВАСИЛЕНКО

ПОГОДЖЕНО:

Постійна комісія Київської міської ради
з питань архітектури, містобудування
та земельних відносин

Голова

Михайло ТЕРЕНТЬЄВ

Секретар

Юрій ФЕДОРЕНКО

В.о. начальника управління правового
забезпечення діяльності
Київської міської ради

Валентина ПОЛОЖИШНИК

ПОЯСНЮВАЛЬНА ЗАПИСКА

№ ПЗН-21973 від 14.06.2021

до проекту рішення Київської міської ради:

Про відмову ТОВАРИСТВУ З ОБМЕЖЕНОЮ

ВІДПОВІДАЛЬНІСТЮ «СОКАР ЕНЕРДЖІ УКРАЇНА»

у наданні дозволу на розроблення проекту землеустрою щодо відведення земельної ділянки ділянки в оренду для будівництва, обслуговування та ремонту об'єктів інженерної та транспортної інфраструктури (крім об'єктів дорожнього сервісу) на просп. Степана Бандери, 36 в Оболонському районі міста Києва

До кадастрової справи

№ 572401205



1. Юридична особа:

Назва	ТОВАРИСТВО З ОБМЕЖЕНОЮ ВІДПОВІДАЛЬНІСТЮ «СОКАР ЕНЕРДЖІ УКРАЇНА»
Перелік засновників (учасників) юридичної особи*	SOCAR - ДЕРЖАВНА НАФТОВА КОМПАНІЯ АЗЕРБАЙДЖАНСЬКОЇ РЕСПУБЛІКИ, Країна резиденства: Азербайджан, Місцезнаходження: Азербайджан, AZ1029, місто Баку, проспект ГЕЙДАРА АЛІЄВА, будинок 121
Кінцевий бенефіціарний власник (контролер)*	КІНЦЕВИЙ БЕНЕФІЦІАРНИЙ ВЛАСНИК ВІДСУТНІЙ, ОСКІЛЬКИ ВЛАСНИК - ДЕРЖАВНА НАФТОВА КОМПАНІЯ АЗЕРБАЙДЖАНСЬКОЇ РЕСПУБЛІКИ - ПЕРЕБУВАЄ У 100 ВІДСОТКІВ ВЛАСНОСТІ ДЕРЖАВИ АЗЕРБАЙДЖАНСЬКА РЕСПУБЛІКА
Клопотання	від 29.04.2021 № 572401205

*за даними Єдиного державного реєстру юридичних осіб, фізичних осіб- підприємців та громадських формувань

2. Відомості про земельну ділянку (№ 78:192:0169).

Місце розташування (адреса)	м. Київ, р-н Оболонський, просп. Степана Бандери, 36
Площа	0,1689 га
Вид та термін користування	клопотання (оренда 15 років)
Вид використання	для будівництва, обслуговування та ремонту об'єктів інженерної та транспортної інфраструктури (крім об'єктів дорожнього сервісу)

3. Обґрунтування прийняття рішення.

Відповідно до Земельного кодексу України та Порядку набуття прав на землю із земель комунальної власності у місті Києві, затвердженого рішенням Київської міської ради від 20.04.2017 № 241/2463, Департаментом земельних ресурсів виконавчого органу Київської міської ради (Київської міської державної адміністрації) розроблено проект рішення Київської міської ради.

4. Мета прийняття рішення.

Метою прийняття рішення є дотримання вимог Закону України «Про регулювання містобудівної діяльності» та забезпечення дотримання вимог Земельного кодексу України.

5. Особливі характеристики ділянки.

Наявність будівель і споруд на ділянці:	Земельна ділянка вільна від капітальної забудови.
Наявність ДПТ:	Відповідно детального плану території в межах вул. Вербова, Куренівська, Богатирська, Московський просп. Набережно-Рибальська, залізнична колія в Оболонському районі, затвердженого рішенням Київської міської ради від 14.07.2016 №727/727, належить до території зелених насаджень спеціального призначення та території вулиць і доріг (земельна ділянка розташована в межах червоних ліній).
Функціональне призначення згідно з Генпланом:	Відповідно до Генерального плану міста, затвердженого рішенням Київської міської ради від 28.03.2002 № 370/1804, земельна ділянка за функціональним призначенням належить до комунально-складських територій.
Правовий режим:	Земельна ділянка належить до земель комунальної власності територіальної громади міста Києва.
Розташування в зеленій зоні:	Відповідно до Програми розвитку зеленої зони м. Києва до 2010 року та концепції формування зелених насаджень в центральній частині міста, затвердженої рішенням Київської міської ради від 19.07.2005 № 806/3381 (зі змінами та доповненнями) (термін дії до 31.12.2020) земельна ділянка не розташована у зеленій зоні.
Інші особливості:	Відповідно до даних Міського земельного кадастру землекористувачем земельної ділянки є Комунальне підприємство по утриманню зелених насаджень Оболонського району м. Києва (Код ЄДРПОУ: 05416745). Зважаючи на положення статті 9 Земельного кодексу України та пункту 34 частини першої статті 26 Закону України «Про місцеве самоврядування в Україні» (щодо обов'язковості розгляду питань землекористування на пленарних засіданнях) вказаний проєкт рішення направляється для подальшого розгляду Київською міською радою.

6. Стан нормативно-правової бази у даній сфері правового регулювання.

Загальні засади та порядок передачі земельних ділянок у власність чи користування зацікавленим особам визначено Земельним кодексом України та Порядком набуття прав на землю із земель комунальної власності у місті Києві, затвердженим рішенням Київської міської ради від 20.04.2017 року № 241/2463.

7. Фінансово-економічне обґрунтування.

Реалізація рішення не потребує додаткових витрат міського бюджету.


8. Прогноз соціально-економічних та інших наслідків прийняття рішення.

Наслідками прийняття розробленого проєкту рішення стане:

- Рішення не тягне за собою жодних соціально-економічних наслідків.

Доповідач: в.о. директора Департаменту земельних ресурсів Валентина ПЕЛИХ

В.о. директора
Департаменту земельних ресурсів



Валентина ПЕЛИХ



**Заступник міського голови –
секретар Київської міської ради**

Терентьєву М.О.
Положишник В.О.

Прошу розглянути проект рішення від 09.07.2021
№ 08/231-2413/ПР в установленому порядку.

Голдинській О.С.

Для контролю за проходженням та тиражування.

Володимир БОНДАРЕНКО

“09” липня 2021 року
№ 08/231-2413/ПР



УКРАЇНА

ВИКОНАВЧИЙ ОРГАН КИЇВСЬКОЇ МІСЬКОЇ РАДИ
(КИЇВСЬКА МІСЬКА ДЕРЖАВНА АДМІНІСТРАЦІЯ)

ДЕПАРТАМЕНТ ЗЕМЕЛЬНИХ РЕСУРСІВ

вул. Хреціатик, 32-а, м. Київ, 01601 тел. (044) 279 58 72

Контактний центр міста Києва (044) 15 51 E-mail: doc@kyivland.gov.ua Код ЄДРПОУ 26199097

09.07.2021 № 05715-СЛ-21973

Заступнику міського голови-
секретарю Київської міської ради
Володимиру БОНДАРЕНКУ

Шановний Володимире Володимировичу!

Департамент земельних ресурсів виконавчого органу Київської міської ради (Київської міської державної адміністрації) відповідно до пункту 3 статті 26 Регламенту Київської міської ради, затвердженого рішенням Київської міської ради від 07.07.2016 № 579/579, направляє проект рішення Київської міської ради «Про відмову ТОВАРИСТВУ З ОБМЕЖЕНОЮ ВІДПОВІДАЛЬНІСТЮ «СОКАР ЕНЕРДЖІ УКРАЇНА» у наданні дозволу на розроблення проекту землеустрою щодо відведення земельної ділянки в оренду для будівництва, обслуговування та ремонту об'єктів інженерної та транспортної інфраструктури (крім об'єктів дорожнього сервісу) на просп. Степана Бандери, 36 у Оболонському районі міста Києва» (572401205) для подальшого опрацювання.

Додатки:

- проект рішення 572401205 на 2 арк. в 1 примірнику;
- пояснювальна записка 572401205 на 2 арк. в 1 примірнику;
- матеріали супутникової фотозйомки на 1 арк. в 1 примірнику;
- довідка (витяг) з містобудівного кадастру від 11.05.2021 № 5345/0/12/12-03-21 на 1 арк. в 1 примірнику;
- справа-клопотання від 29.04.2021 № 572401205 на 23 арк. в 1 примірнику.

З повагою

Директор

Валентина ПЕЛИХ