

08/231-2382/MP
03.10.2014



КИЇВСЬКА МІСЬКА РАДА

V СЕСІЯ VIII СКЛИКАННЯ

РІШЕННЯ

№ _____

ПРОЕКТ

Про надання статусу скверу земельній ділянці, що розташована на бул. Ярослава Гашека 15 та Харківське шосе 5, 7/1 та 7/13 у Дніпровському районі м. Києва

Відповідно до статей 19, 186 Земельного кодексу України, Закону України «Про державну реєстрацію речових прав на нерухоме майно та їх обтяжень», пункту 34 частини першої статті 26 Закону України «Про місцеве самоврядування в Україні», Правил утримання зелених насаджень у населених пунктах України, затверджених наказом Міністерства будівництва, архітектури та житлово-комунального господарства України від 10 квітня 2006 року № 105, з метою раціонального використання і збереження зелених насаджень, Київська міська рада

ВИРІШИЛА:

1. Надати статус скверу земельній ділянці орієнтовною площею 0,58 га, що розташована на бул. Ярослава Гашека 15 та Харківське шосе 5, 7/1, 7/13 у Дніпровському районі м. Києва, згідно з додатком до рішення (план-схема додається).

2. Комунальному підприємству по утриманню зелених насаджень Дніпровського району м. Києва в установленому порядку:

2.1 Здійснити організаційно-правові заходи щодо оформлення права постійного землекористування земельною ділянкою, визначеною пунктом 1 цього рішення.

2.2 У місячний термін з дня набуття чинності рішення про надання земельної ділянки у користування, вжити заходів щодо державної реєстрації права користування на земельну ділянку, що визначена пунктом 1 цього рішення, відповідно до вимог Закону України «Про державну реєстрацію речових прав на нерухоме майно та їх обтяжень».

3. Київському комунальному об'єднанню зеленого будівництва та експлуатації зелених насаджень міста «Київзеленбуд» здійснити організаційно-правові заходи щодо благоустрою земельної ділянки, що визначена пунктом 1 цього рішення.

4. Внести зміни до Програми комплексного розвитку зеленої зони міста Києва до 2010 року та концепції формування зелених насаджень в центральній частині міста, що затверджена рішенням Київської міської ради від 19.07.2005 року №806/3381 та продовжена на період до 2017 року рішенням Київської міської ради від 07.07.2016 №572/572, включивши до переліку озелених територій загального користування міста Києва, що відповідають типологічним ознакам та планувальним вимогам (таблиця №2), земельну ділянку, зазначену в пункті 1 цього рішення.

5. Виконавчому органу Київради (Київської міської державної адміністрації) вирішити в установленому порядку питання фінансування заходів, передбачених пунктами 2 та 3 цього рішення.

6. Опублікувати це рішення у газеті Київської міської ради «Хрещатик» в установленому порядку.

7. Контроль за виконанням цього рішення покласти на постійну комісію Київської міської ради з питань екологічної політики.

Київський міський голова

В.Кличко

ПОДАННЯ:

Депутат Київської міської ради



Я. Горбунов

ПОГОДЖЕНО:

Голова постійної комісії Київради з
питань екологічної політики

К.Яловий

Секретар постійної комісії Київради з
питань екологічної політики

О.Новіков

Голова постійної комісії Київради з
питань містобудування, архітектури та
землекористування

О.Міщенко

Секретар постійної комісії Київради з
питань містобудування, архітектури та
землекористування

І.Картавий

Голова постійної комісії Київради з
питань бюджету та соціально-
економічного розвитку

А. Странніков

Секретар постійної комісії Київради з
питань бюджету та соціально-
економічного розвитку

Г. Ясинський

Начальник управління
правового забезпечення діяльності
Київради

В.Слончак

ПОЯСНЮВАЛЬНА ЗАПИСКА
до проекту рішення Київської міської ради
«Про надання статусу скверу земельній ділянці, що розташована на бул.
Ярослава Гашека 15 та Харківське шосе 5, 7/1, 7/13 у Дніпровському
районі м. Києва»

1. Обґрунтування прийняття рішення

Запропонований проект рішення має на меті благоустрій та збереження зелених насаджень на земельній ділянці, яка має стати місцем відпочинку мешканців прилеглої території. Неодноразово мешканці у письмовій формі звертались до депутата Київської ради Ярослава Горбунова з проханням надати зазначеній території статус скверу для її збереження від забудови та забезпечення власних прав на безпечне для життя і здоров'я навколишнє природне середовище.

2. Мета і завдання прийняття рішення

Метою і завданням даного проекту рішення є дотримання встановлених законодавством нормативів охорони зелених насаджень та збереження рекреаційної території мікрорайону, а також врахування інтересів мешканців міста Києва та облаштування скверу на земельній ділянці, що розташована на бул. Ярослава Гашека 15 та Харківське шосе 5, 7/1, 7/13 у Дніпровському районі м. Києва.

3. Загальна характеристика і основні положення рішення

Проект рішення передбачає: надати земельній ділянці площею 0,58 га по бул. Ярослава Гашека 15 та Харківське шосе 5, 7/1, 7/13 у Дніпровському районі м. Києва статусу скверу; внести зміни до рішення Київської міської ради від 19.07.2005 №806/3381 «Про затвердження Програми розвитку зеленої зони м. Києва до 2010 року та концепції формування зелених насаджень в центральній частині міста», а саме: додати сквер згідно пункту 1 цього рішення до переліку скверів Дніпровського району, таблиця 2.

Передати на баланс ККО "Київзеленбуд" виконавчого органу Київської міської ради (Київської міської державної адміністрації) земельну ділянку площею 0,58 га по бул. Ярослава Гашека 15 та Харківське шосе 5, 7/1, 7/13, у Дніпровському районі м. Києва для здійснення організаційно-правових заходів щодо її оформлення та благоустрою

4. Стан нормативно-правової бази у даній сфері правового регулювання

Стаття 19 Земельного кодексу України, пункту 34 частини 1 статті 26 Закону України «Про місцеве самоврядування в Україні», статті 7, статей 51-53 Закону України «Про природно-заповідний фонд України».

5. Фінансово-економічне обґрунтування

Реалізація проекту рішення здійснюється в межах бюджетного фінансування КО «Київзеленбуд».

6. Прогноз соціально-економічних та інших наслідків прийняття рішення

Надання земельній ділянці площею 0,58 га по бул. Ярослава Гашека 15 та Харківське шосе 5, 7/1, 7/13 у Дніпровському районі м. Києва статусу скверу дасть змогу влаштувати місце відпочинку жителям прилеглих територій та зробить місто більш привабливим.

7. Доповідач на пленарному засіданні – депутат Київської міської ради Я.В. Горбунов

Депутат Київської міської ради




Я.Горбунов

Порівняльна таблиця до проекту рішення Київської міської ради «Про надання статусу скверу земельній ділянці за адресою бул. Ярослава Гашека 15 та Харківське шосе 5, 7/1, 7/13 у Дніпровському районі м. Києва орієнтовної площею 0,58 га» згідно п.2 цього проекту рішення про необхідність внесення зміни до Рішення Київської міської ради від 19.07.2005 №806/3381 «Про затвердження Програми розвитку зеленої зони м. Києва до 2010 року та концепції формування зелених насаджень в центральній частині міста» (із змінами та доповненнями) а саме: додати сквер згідно пункту 1 поданого проекту рішення до переліку скверів Дніпровського району м. Києва.

Чинна редакція				Запропонована редакція			
...				...			
Таблиця 2.				Таблиця 2.			
Озеленені території загального користування м. Києва, що відповідають типологічним ознакам та планувальним вимогам.				Озеленені території загального користування м. Києва, що відповідають типологічним ознакам та планувальним вимогам.			
	сквери				сквери		
29	По вул. Макаренка	1,1		29	По вул. Макаренка	1,1	
		2				2	
30	По вул. Фанерній	2,2		30	По вул. Фанерній	2,2	
		5				5	
31	Мікросад	2,2		31	Мікросад	2,2	
		2				2	
32	2-й Стародарницький	0,4		32	2-й Стародарницький	0,4	
33	Біля театру драми і комедії	1,0		33	Біля театру драми і комедії	1,0	
		5				5	
34	Вул. Олекси Довбуша	2,8		34	Вул. Олекси Довбуша	2,8	
		4				4	
Разом: 43,14				35	Бул. Ярослава Гашека 15	0,58	
				Разом: 43,72 (43,14+0.58)			

Депутат Київської міської ради
Виконавець: Чорна Т. Ю. (тел.098-179-91-03)



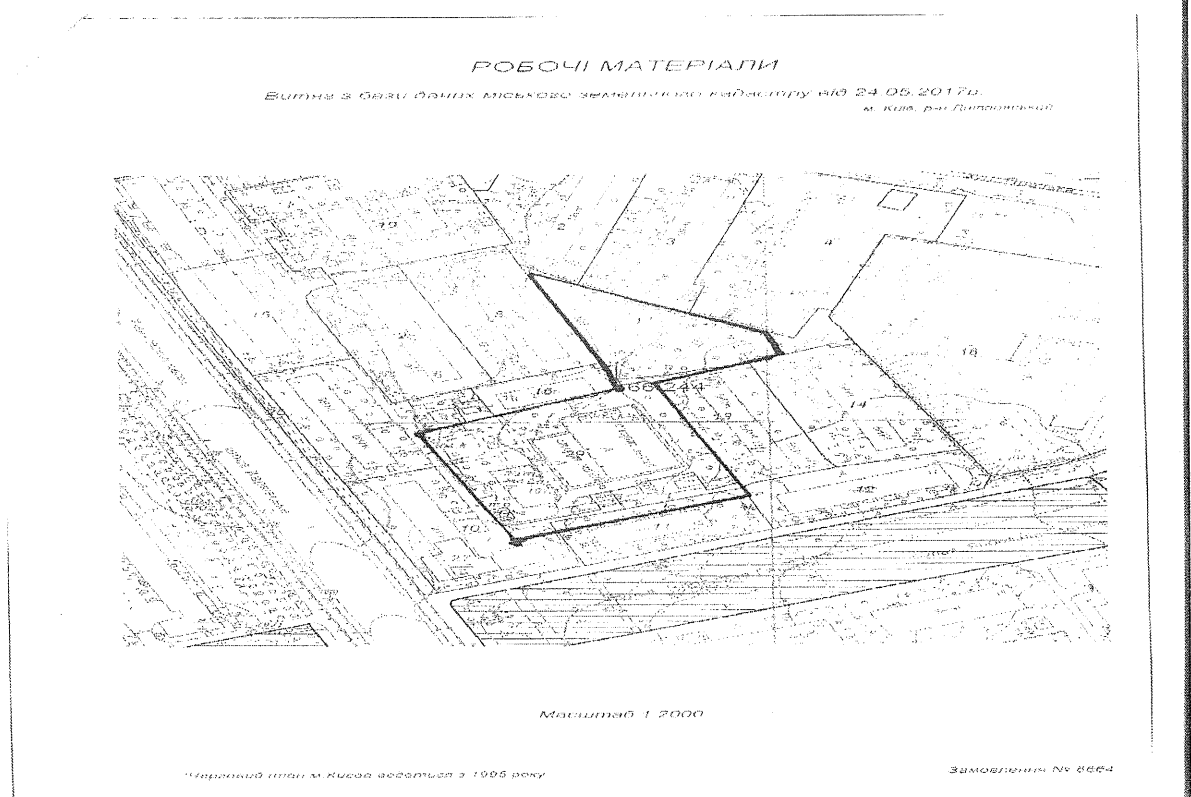
Я. Горбунов

Додаток 1
до рішення Київської міської ради
№ _____

План-схема
земельної ділянки, якій надається статус скверу

адреса земельної ділянки - м. Київ, бул. Ярослава Гашека 15,
Харківське шосе 5, 7/1, 7/13.
площа земельної ділянки - 0,58 га

графічний вигляд зображення



Київський міський голова

В. Кличко



ВИКОНАВЧИЙ ОРГАН КИЇВСЬКОЇ МІСЬКОЇ РАДИ
(КИЇВСЬКА МІСЬКА ДЕРЖАВНА АДМІНІСТРАЦІЯ)

ДЕПАРТАМЕНТ ЗЕМЕЛЬНИХ РЕСУРСІВ

вул.Хрещатик, 32-а, м.Київ, 01601, тел. (044) 279-58-72, ф. 288-07-57,
КБУ "Контактний центр міста Києва"(044) 15-51, E-mail: dzr@kievcity.gov.ua Код ЄДРПОУ 26199097

14.09.2017 № 057024-16130
№ 08/279/08/024154-7 від 01.09.2017

Депутатові Київської міської ради
Горбунову Я.В.

Шановний Ярославе Володимировичу!

За результатом розгляду Вашого депутатського звернення від 01.09.2017 № 08/279/08/024154-7 повідомляємо, що Департаментом земельних ресурсів опрацьовано та погоджено проект рішення Київської міської ради «Про надання статусу скверу земельній ділянці, що розташована на бульв. Гашека, 15 та Харківське шосе, 5, 7/1 та 7/13 у Дніпровському районі м. Києва», при умові уточнення функціонального призначення земельної ділянки містобудівною документацією (план зонування або детальний план території).

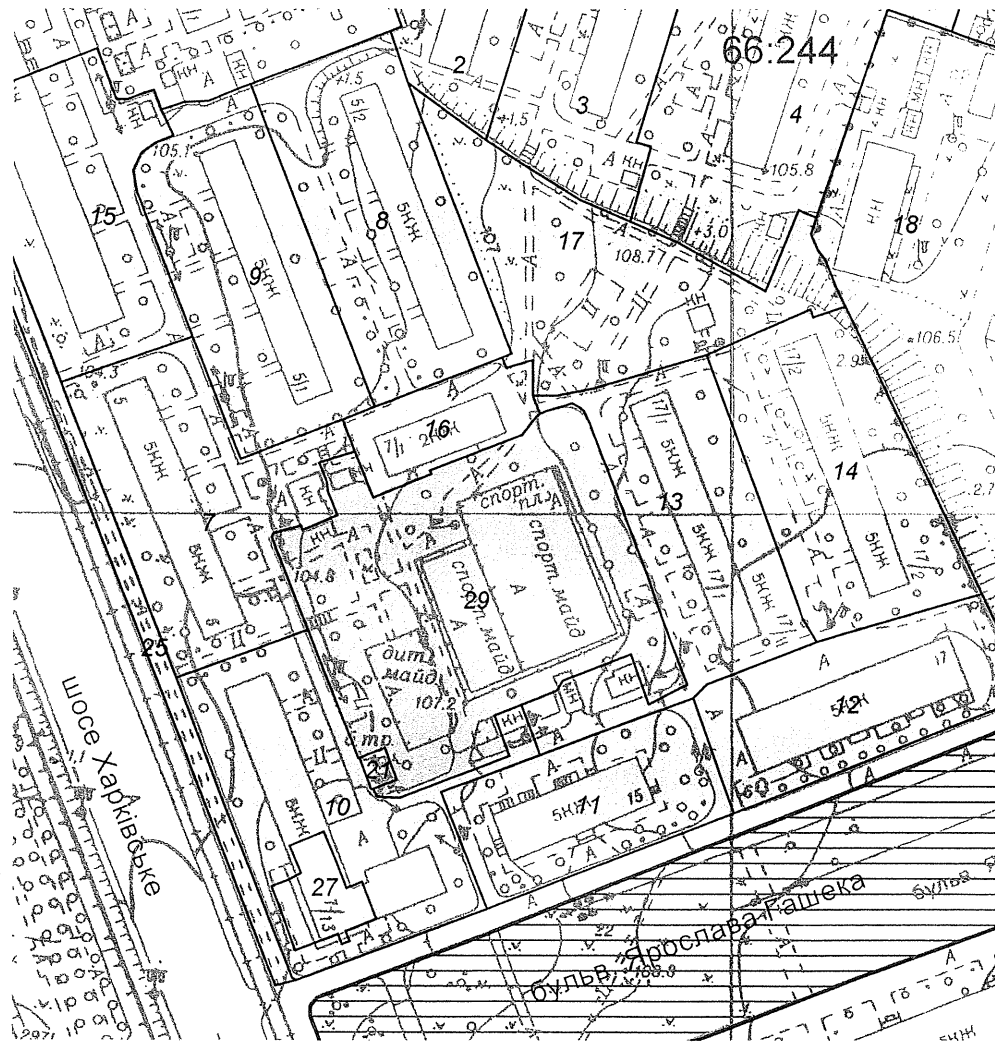
З повагою
директор

О.Поліщук

РОБОЧІ МАТЕРІАЛИ

Витяг з бази даних міського земельного кадастру від 17.08.2017р.

м. Київ, р-н Дніпровський



Масштаб 1:2000


*Черговий план м. Києва ведеться з 1995 року

Замовлення № 14051

РЕЄСТР ЗЕМЕЛЬНИХ ДІЛЯНОК

Черговий план.

Код ділянки	Землекористувачі	Адреса ділянки	Опис ділянки	Площа (кв.м.)	Вид права	Дата закінч. права
66:244:0002	Мале ремонтно-експлуатаційне державне комунальне підприємство "Дніпровець-14"	вул. Празька, 6	Житловий будинок МДКРЕП "Дніпровець-14"	4097.94		
66:244:0003	Мале ремонтно-експлуатаційне державне комунальне підприємство "Дніпровець-14"	вул. Празька, 8	Житловий будинок МДКРЕП "Дніпровець-14"	4086.79		
66:244:0004	Мале ремонтно-експлуатаційне державне комунальне підприємство "Дніпровець-14"	вул. Празька, 10	Житловий будинок МДКРЕП "Дніпровець-14"	6110.49		
66:244:0007	Мале ремонтно-експлуатаційне державне комунальне підприємство "Дніпровець-14"	шосе Харківське, 5	Житловий будинок МДКРЕП "Дніпровець-14"	3548.19		
66:244:0008	Мале ремонтно-експлуатаційне державне комунальне підприємство "Дніпровець-14"	шосе Харківське, 5/2	Житловий будинок МДКРЕП "Дніпровець-14"	3531.79		
66:244:0009	Мале ремонтно-експлуатаційне державне комунальне підприємство "Дніпровець-14"	шосе Харківське, 5/1	Житловий будинок МДКРЕП "Дніпровець-14"	3385.37		
66:244:0010	Мале ремонтно-експлуатаційне державне комунальне підприємство "Дніпровець-14"	шосе Харківське, 7/13	Житловий будинок МДКРЕП "Дніпровець-14"	3485.83		
66:244:0011	Київське шляхово-будівельне управління N 27	бульв. Ярослава Гашека, 15	Гуртожиток ШБУ-27	2287.55		
66:244:0012	Закрите акціонерне товариство компанія "Київінвестбуд"	вул. Ярослава Гашека, 17	Гуртожиток N5	2651.28		
66:244:0013	Мале ремонтно-експлуатаційне державне комунальне підприємство "Дніпровець-14"	бульв. Ярослава Гашека, 17/1	Житловий будинок МДКРЕП "Дніпровець-14"	3448.17		
66:244:0014	Мале ремонтно-експлуатаційне державне комунальне підприємство "Дніпровець-14"	бульв. Ярослава Гашека, 17/2	Житловий будинок МДКРЕП "Дніпровець-14"	3544.94		
66:244:0015	Мале ремонтно-експлуатаційне державне комунальне підприємство "Дніпровець-14"	шосе Харківське, 3	Житловий будинок МДКРЕП "Дніпровець-14"	3150.3		
66:244:0016	Мале ремонтно-експлуатаційне державне комунальне підприємство "Дніпровець-14"	шосе Харківське, 7/1	Будинок установи МДКРЕП "Дніпровець-14"	1040.62		
66:244:0017	Мале ремонтно-експлуатаційне державне комунальне підприємство "Дніпровець-14"	шосе Харківське	Сквер МДКРЕП "Дніпровець-14"	3606.08		
66:244:0018	Дніпровський відділ освіти	вул. Празька, 14	Середня загальноосвітня школа N126	23834.99		
66:244:0021	Публічне акціонерне товариство "КИЇВЕНЕРГО"	шосе Харківське, 7	ТП 1875 (Філія кабельні мережі)	63.37		
66:244:0025	Землі не надані у власність чи користування	шосе Харківське	Тротуар	2121.49		
66:244:0027	Товариство з обмеженою відповідальністю "Гроно"	шосе Харківське, 7/1	Магазин "Овочі-фрукти" N 1023	464.68		
66:244:0029	Дніпровська районна у місті Києві рада	шосе Харківське, 7/2		6416.95	Документ скасовано (Постійне користування)	



© 2016, КМДБ України

Растри аерофотозйомки 2014р.



**Заступник міського голови –
секретар Київської міської ради**

Яловому К.В.
Міщенку О.Г.
Страннікову А.М.
Слончаку В.В.

Прошу розглянути проект рішення від 03.10.2017
№08/231-2382/ПР в установленому порядку.

Пихтіній О.М.

Для контролю за проходженням та тиражування.

Юнаковій С.М.
Лазор Л.В.
Пантелеєву П.О. – до відома
Спасибку О.В. – до відома
Плісу Г.В. – до відома

В.ПРОКОПІВ

“03” жовтня 2017 року
№ 08/231 – 2382/ПР



08/231-2382/DP
03.10.2017

ДЕПУТАТ

КИЇВСЬКОЇ МІСЬКОЇ РАДИ VIII СКЛИКАННЯ

“02” жовтня 2017 р.

№ 08/231/01/024
184-1

Заступнику міського голови –
Секретарю Київської міської ради
Прокопіву В.В.
01044, м. Київ, вул. Хрещатик 36

Депутатське звернення

Шановний Володимире Володимировичу!

Відповідно до статті 23 Регламенту Київської міської ради, затвердженого рішенням Київської міської ради, прошу Вас забезпечити винесення на розгляд та погодження Київською міською радою проекту рішення Київської міської ради «Про надання статусу скверу земельній ділянці, за адресою бул. Ярослава Гашека 15 та Харківське шосе 5, 7/1 та 7/13, орієнтовною площею 0,58 га у Дніпровському районі м. Києва» за моїм поданням.

Додаток: проект рішення з пояснювальною запискою та додатками на 4х аркушах.

З повагою,
Депутат Київської міської ради

Горбунов Я. В.