



08/231-2359/17P  
07.07.2021

# КИЇВСЬКА МІСЬКА РАДА

II СЕСІЯ IX СКЛИКАННЯ

## РІШЕННЯ

№ \_\_\_\_\_

**Про передачу ТОВАРИСТВУ З ОБМЕЖЕНОЮ ВІДПОВІДАЛЬНІСТЮ «КОМПАНІЯ ПРОМБУДКОНСАЛТІНГ» в оренду земельної ділянки для експлуатації та обслуговування нежитлової будівлі на вул. Верхній, 5-А у Печерському районі міста Києва**



554141853

Відповідно до статей 9, 83, 93, 123, 124, 186 Земельного кодексу України, статей 1212, 1214 Цивільного кодексу України, Закону України «Про оренду землі», статті 35 Закону України «Про землеустрій», Закону України «Про внесення змін до деяких законодавчих актів України щодо розмежування земель державної та комунальної власності», пункту 34 частини першої статті 26 Закону України «Про місцеве самоврядування в Україні», рішення Київської міської ради від 10 вересня 2015 року № 958/1822 «Про інвентаризацію земель міста Києва», розглянувши технічну документацію із землеустрою щодо інвентаризації земель комунальної власності та заяву ТОВАРИСТВА З ОБМЕЖЕНОЮ ВІДПОВІДАЛЬНІСТЮ «КОМПАНІЯ ПРОМБУДКОНСАЛТІНГ» від 10 червня 2021 року № 72045-005863503-031-03, Київська міська рада

### **ВИРІШИЛА:**

1. Затвердити технічну документацію із землеустрою щодо інвентаризації земель Об'єкт інвентаризації: земельна ділянка на вул. Верхній, 5-а у Печерському районі м. Києва, яка перебуває у фактичному користуванні ТОВАРИСТВА З ОБМЕЖЕНОЮ ВІДПОВІДАЛЬНІСТЮ «КОМПАНІЯ ПРОМБУДКОНСАЛТІНГ» (категорія земель - землі житлової та громадської забудови, код КВЦПЗ – 03.10, заява ДЦ від 10 червня 2021 року № 72045-005863503-031-03, справа **554141853**).

2. Передати ТОВАРИСТВУ З ОБМЕЖЕНОЮ ВІДПОВІДАЛЬНІСТЮ «КОМПАНІЯ ПРОМБУДКОНСАЛТІНГ», за умови виконання пункту 3 цього рішення, в оренду на 10 років земельну ділянку площею 0,1481 га (кадастровий номер 8000000000:82:064:0003, витяг з Державного земельного кадастру про земельну ділянку від 16 червня 2021 року № НВ-0007011322021) для експлуатації та обслуговування нежитлової будівлі (код КВЦПЗ – 03.10 для будівництва та обслуговування будівель ринкової інфраструктури (адміністративних будинків, офісних приміщень та інших будівель громадської забудови, які використовуються для здійснення підприємницької та іншої діяльності, пов'язаної з отриманням прибутку)) на вул. Верхній, 5-А у Печерському районі міста Києва із земель комунальної власності територіальної громади міста Києва, у зв'язку з набуттям права власності на нерухоме майно (договір купівлі-продажу нежитлової будівлі від 21 червня 2007 року № 3000, право власності зареєстровано у Державному реєстрі речових прав на нерухоме майно 11 грудня 2017 року, номер запису про право власності 23938149).

3. ТОВАРИСТВУ З ОБМЕЖЕНОЮ ВІДПОВІДАЛЬНІСТЮ «КОМПАНІЯ ПРОМБУДКОНСАЛТІНГ»:

3.1. Виконувати обов'язки землекористувача відповідно до вимог статті 96 Земельного кодексу України.

3.2. У місячний строк надати до Департаменту земельних ресурсів виконавчого органу Київської міської ради (Київської міської державної адміністрації) документи, визначені законодавством України, необхідні для укладання договору оренди земельної ділянки.

3.3. Питання майнових відносин вирішувати в установленому порядку.

3.4. Забезпечити вільний доступ для прокладання нових, ремонту та експлуатації існуючих інженерних мереж і споруд, що знаходяться в межах земельної ділянки.

3.5. Виконати вимоги, викладені в листах Департаменту містобудування та архітектури виконавчого органу Київської міської ради (Київської міської державної адміністрації) від 01 червня 2020 року № 5886/0/09/19-20, Департаменту культури виконавчого органу Київської міської ради (Київської міської державної адміністрації) від 29 грудня 2017 року № 060-10050.

3.6. У разі необхідності проведення реконструкції чи нового будівництва, питання оформлення дозвільної та проєктної документації вирішувати в порядку, визначеному законодавством України.

3.7. Питання сплати відновної вартості зелених насаджень або укладання охоронного договору на зелені насадження вирішувати відповідно до рішення Київської міської ради від 27 жовтня 2011 року № 384/6600 «Про затвердження Порядку видалення зелених насаджень на території міста Києва» (із змінами і доповненнями).

3.8. Під час використання земельної ділянки дотримуватися обмежень у її використанні, зареєстрованих у Державному земельному кадастрі.

3.9. Сплатити кошти за користування земельною ділянкою з моменту набуття права власності на об'єкти нерухомого майна, розташовані на ній, до моменту реєстрації права оренди на земельну ділянку у Державному реєстрі речових прав на нерухоме майно згідно з розрахунком, який є невід'ємною частиною договору оренди земельної ділянки.

4. Попередити землекористувача, що право користування земельною ділянкою може бути припинено відповідно до статей 141, 143 Земельного кодексу України.

5. Дане рішення втрачає чинність через дванадцять місяців з моменту його оприлюднення, у разі якщо протягом цього строку не укладений відповідний договір оренди земельної ділянки.

6. Контроль за виконанням цього рішення покласти на постійну комісію Київської міської ради з питань архітектури, містобудування та земельних відносин.

Київський міський голова


Віталій КЛИЧКО

**ПОДАННЯ:**

Заступник голови  
Київської міської державної адміністрації  
з питань здійснення самоврядних повноважень

  
Петро ОЛЕНИЧ

Директор Департаменту земельних ресурсів  
виконавчого органу Київської міської ради  
(Київської міської державної адміністрації)

  
Валентина ПЕЛИХ

Заступник директора Департаменту –  
начальник юридичного управління  
Департаменту земельних ресурсів  
виконавчого органу Київської міської ради  
(Київської міської державної адміністрації)

  
Алла ВАСИЛЕНКО

**ПОГОДЖЕНО:**

Постійна комісія Київської міської ради  
з питань архітектури, містобудування  
та земельних відносин

Голова

Михайло ТЕРЕНТЬЄВ

Секретар

Юрій ФЕДОРЕНКО

В.о. начальника управління правового  
забезпечення діяльності  
Київської міської ради

Валентина ПОЛОЖИШНИК



# ПОЯСНЮВАЛЬНА ЗАПИСКА

№ ПЗН-23966 від 01.07.2021

до проекту рішення Київської міської ради:

**Про передачу ТОВАРИСТВУ З ОБМЕЖЕНОЮ**

**ВІДПОВІДАЛЬНІСТЮ «КОМПАНІЯ**

**ПРОМБУДКОНСАЛТІНГ» в оренду земельної ділянки для**

**експлуатації та обслуговування нежитлової будівлі на**

**вул. Верхній, 5-А у Печерському районі міста Києва**

До кадастрової справи

№ 554141853



## 1. Юридична особа:

Назва	<b>ТОВАРИСТВО З ОБМЕЖЕНОЮ ВІДПОВІДАЛЬНІСТЮ «КОМПАНІЯ ПРОМБУДКОНСАЛТІНГ»</b>
Перелік засновників (учасників) юридичної особи*	<b>ПЕТРУК ВОЛОДИМИР ВОЛОДИМИРОВИЧ Україна, 01010, місто Київ, ВУЛ. СУВОРОВА, будинок 13, квартира 274</b>
Кінцевий бенефіціарний власник (контролер)*	<b>ПЕТРУК ВОЛОДИМИР ВОЛОДИМИРОВИЧ Україна, 01010, місто Київ, ВУЛ. СУВОРОВА, будинок 13, квартира 274</b>
Реєстраційний номер:	<b>від 14.06.2021 № 554141853</b>

\*за даними Єдиного державного реєстру юридичних осіб, фізичних осіб- підприємців та громадських формувань

## 2. Відомості про земельну ділянку (кадастровий № 8000000000:82:064:0003).

Місце розташування (адреса)	<b>м. Київ, р-н Печерський, вулиця Верхня, 5-А</b>
Площа	<b>0,1481 га</b>
Вид та термін користування	<b>Оренда на 10 років</b>
Вид використання	<b>для експлуатації та обслуговування нежитлової будівлі</b>
Цільове призначення	<b>03.10 для будівництва та обслуговування будівель ринкової інфраструктури (адміністративних будинків, офісних приміщень та інших будівель громадської забудови, які використовуються для здійснення підприємницької та іншої діяльності, пов'язаної з отриманням прибутку)</b>
Нормативна грошова оцінка (за попереднім розрахунком*)	<b>9 055 666 грн 62 коп.</b>

\*Наведені розрахунки нормативної грошової оцінки не є остаточними і будуть уточнені відповідно до вимог чинного законодавства при оформленні права на земельну ділянку.

## 3. Обґрунтування прийняття рішення.

На замовлення зацікавленої особи та враховуючи рішення Київської міської ради від 10.09.2015 № 958/1822 «Про інвентаризацію земель міста Києва» землевпорядною організацією розроблено технічну документацію із землеустрою щодо інвентаризації земель, яка згідно зі статтею 186<sup>1</sup> Земельного кодексу України (в редакції до 27.05.2021) погоджена з відповідними органами, зокрема:

структурний підрозділ Київської  
міської державної адміністрації  
у сфері містобудування та архітектури:

від 01.06.2020 № 5886/0/09/19-20

структурний підрозділ Київської міської державної адміністрації у сфері охорони культурної спадщини:

**від 29.12.2017 № 060-10050**

територіальний орган центрального органу виконавчої влади, що реалізує державну політику у сфері земельних відносин (екстериторіальне погодження):

**від 27.05.2020 № 11219/82-20**

центральний орган виконавчої влади, що реалізує державну політику у сфері земельних відносин (державна експертиза землевпорядної документації):

**від 04.08.2020 № 2440-20**

Відповідно до статей 9, 123 Земельного кодексу України та Порядку набуття прав на землю із земель комунальної власності у місті Києві, затвердженого рішенням Київради від 20.04.2017 № 241/2463, Департаментом земельних ресурсів виконавчого органу Київської міської ради (Київської міської державної адміністрації) розроблено відповідний проект рішення Київської міської ради.

#### **4. Мета прийняття рішення.**

Метою прийняття рішення є забезпечення реалізації встановленого Земельним кодексом України права особи на оформлення права користування на землю.

#### **5. Особливі характеристики ділянки.**

<b>Наявність будівель і споруд на ділянці:</b>	<i>На земельній ділянці розташована нежитлова будівля загальною площею 376,8 кв. м., яка належить ТОВАРИСТВУ З ОБМЕЖЕНОЮ ВІДПОВІДАЛЬНІСТЮ «КОМПАНІЯ ПРОМБУДКОНСАЛТІНГ» на підставі договору купівлі-продажу від 21.06.2007 № 3000, право власності зареєстровано у Державному реєстрі речових прав на нерухоме майно 11.12.2017, номер запису про право власності 23938149 (інформація з Державного реєстру речових прав на нерухоме майно від 01.07.2021 № 263889902).</i>
<b>Наявність ДПТ:</b>	<i>Детальний план території відсутній.</i>
<b>Функціональне призначення згідно Генплану:</b>	<i>Відповідно до Генерального плану міста, затвердженого рішенням Київської міської ради від 28.03.2002 № 370/1804, земельна ділянка за функціональним призначенням належить до території захисної зелені (висновок Департаменту містобудування та архітектури виконавчого органу Київської міської ради (Київської міської державної адміністрації) від 01.06.2020 № 5886/0/09/19-20).</i>
<b>Правовий режим:</b>	<i>Земельна ділянка належить до земель комунальної власності територіальної громади міста Києва.</i>

<b>Розташування в зеленій зоні:</b>	Земельна ділянка не входить до зеленої зони.
<b>Інші особливості:</b>	<p>Згідно з листом Департаменту культури органу Київської міської ради (Київської міської державної адміністрації) від 29.12.2017 № 060-10050, земельна ділянка розташована у Центральному історичному ареалі міста; на території пам'ятки ландшафту, історії місцевого значення «Історичний ландшафт Київських гір і долини р. Дніпра».</p> <p>Поблизу розташована пам'ятка місцевого значення «Звіринецьке кладовище».</p> <p>Проект землеустрою пройшов державну експертизу землепорядної документації (висновок від 04.08.2020 № 2440-20).</p> <p>Пунктом 2.9 проекту рішення запропоновано з урахуванням існуючої судової практики (постанови Верховного Суду, від 18.06.2020 у справі № 925/449/19, від 27.01.2021 у справі № 630/269/16, від 10.02.2021 у справі № 200/8930/18) стягнути кошти за користування земельною ділянкою без правоустановлюючих документів на підставі статті 1212 Цивільного кодексу України.</p> <p>Зважаючи на положення статті 9 Земельного кодексу України та пункту 34 частини першої статті 26 Закону України «Про місцеве самоврядування в Україні» (щодо обов'язковості розгляду питань землекористування на пленарних засіданнях) вказаний проект рішення направляється для подальшого розгляду Київською міською радою.</p>

#### 6. Стан нормативно-правової бази у даній сфері правового регулювання.

Загальні засади та порядок передачі земельних ділянок у власність чи користування зацікавленим особам визначено Земельним кодексом України та Порядком набуття прав на землю із земель комунальної власності у місті Києві, затвердженим рішенням Київради від 20.04.2017 № 241/2463.

#### 7. Фінансово-економічне обґрунтування.

Реалізація рішення не потребує додаткових витрат міського бюджету.

Відповідно до Податкового Кодексу України, Закону України «Про оренду землі» та рішення Київради від 24 грудня 2020 року № 24/24 «Про бюджет міста Києва на 2021 рік» орієнтовний розмір річної орендної плати складатиме: **452 783 грн 33 коп. (5 %)**.


#### 8. Прогноз соціально-економічних та інших наслідків прийняття рішення.

Наслідками прийняття розробленого проекту рішення стане:

- реалізація зацікавленою особою своїх прав щодо використання земельної ділянки.

Доповідач: директор Департаменту земельних ресурсів **Валентина ПЕЛИХ**.

Директор Департаменту земельних ресурсів



Валентина ПЕЛИХ





**Заступник міського голови –  
секретар Київської міської ради**


---

Терентьєву М.О.  
Положишник В.О.

Прошу розглянути проект рішення від 07.07.2021  
№08/231 – 2359/ІР в установленому порядку.

Голдинській О.С.

Для контролю за проходженням та тиражування.

  
Володимир БОНДАРЕНКО

“07” липня 2021 року  
№ 08/231 – 2359/ІР





УКРАЇНА

ВИКОНАВЧИЙ ОРГАН КИЇВСЬКОЇ МІСЬКОЇ РАДИ  
(КИЇВСЬКА МІСЬКА ДЕРЖАВНА АДМІНІСТРАЦІЯ)

**ДЕПАРТАМЕНТ ЗЕМЕЛЬНИХ РЕСУРСІВ**

вул. Хрещатик, 32-а, м. Київ, 01601 тел. (044) 279 58 72

Контактний центр міста Києва (044) 15 51 E-mail: [doc@kyivland.gov.ua](mailto:doc@kyivland.gov.ua) Код ЄДРПОУ 26199097

*08/231-2359/PP  
07.07.2021*

*07.07.2021* № 05715-СЛ-23966

Заступнику міського голови-  
секретарю Київської міської ради  
Володимиру БОНДАРЕНКУ

Шановний Володимире Володимировичу!

Департамент земельних ресурсів виконавчого органу Київської міської ради (Київської міської державної адміністрації) відповідно до пункту 3 статті 26 Регламенту Київської міської ради, затвердженого рішенням Київської міської ради від 07.07.2016 № 579/579, направляє проект рішення Київської міської ради «Про передачу ТОВАРИСТВУ З ОБМЕЖЕНОЮ ВІДПОВІДАЛЬНІСТЮ «КОМПАНІЯ ПРОМБУДКОНСАЛТІНГ» в оренду земельної ділянки для експлуатації та обслуговування нежитлової будівлі на вул. Верхній, 5-А у Печерському районі міста Києва» (554141853) для подальшого опрацювання.

Додатки:

- проект рішення 554141853 на 3 арк. в 1 примірнику;
- пояснювальна записка 554141853 на 2 арк. в 1 примірнику;
- витяг з бази даних міського земельного кадастру на 1 арк. в 1 примірнику;
- матеріали супутникової фотозйомки на 1 арк. в 1 примірнику;
- заява від 10.06.2021 № 72045-005863503-031-03 на 1 арк. в 1 примірнику;
- технічна документація із землеустрою щодо інвентаризації земель 1 книга в 1 примірнику.

З повагою

Директор

Валентина ПЕЛИХ