



08/231-2356/MP  
07.07.2021

# КИЇВСЬКА МІСЬКА РАДА

II СЕСІЯ IX СКЛИКАННЯ

## РІШЕННЯ

№ \_\_\_\_\_

Про надання громадянину Іванову Миколі Федоровичу дозволу на розроблення проєкту землеустрою щодо відведення земельної ділянки у власність для будівництва і обслуговування жилого будинку, господарських будівель і споруд у пров. Залужному, 23 у Голосіївському районі міста Києва



795783013

Розглянувши клопотання про надання дозволу на розроблення проєкту землеустрою щодо відведення земельної ділянки громадянину Іванову Миколі Федоровичу у пров. Залужному, 23 у Голосіївському районі міста Києва та додані документи, керуючись статтями 9, 118 Земельного кодексу України, Законом України «Про внесення змін до деяких законодавчих актів України щодо розмежування земель державної та комунальної власності», пунктом 34 частини першої статті 26 Закону України «Про місцеве самоврядування в Україні», Київська міська рада

### **ВИРІШИЛА:**

1. Надати громадянину Іванову Миколі Федоровичу дозвіл на розроблення проєкту землеустрою щодо відведення земельної ділянки орієнтовною площею 0,10 га у власність для будівництва і обслуговування жилого будинку, господарських будівель і споруд у пров. Залужному, 23 у Голосіївському районі міста Києва за рахунок земель комунальної власності територіальної громади міста Києва згідно з план-схемою (додаток до рішення) (справа № 795783013).

2. Контроль за виконанням цього рішення покласти на постійну комісію Київської міської ради з питань архітектури, містобудування та земельних відносин.

Київський міський голова

Віталій КЛИЧКО

**ПОДАННЯ:**

Заступник голови  
Київської міської державної адміністрації  
з питань здійснення самоврядних повноважень

Петро ОЛЕНИЧ

В.о. директора  
Департаменту земельних ресурсів  
виконавчого органу Київської міської ради  
(Київської міської державної адміністрації)

Валентина ПЕЛИХ

*В.О.*  
Заступник директора Департаменту –  
начальник юридичного управління  
Департаменту земельних ресурсів  
виконавчого органу Київської міської ради  
(Київської міської державної адміністрації)

Алла ВАСИЛЕНКО

**ПОГОДЖЕНО:**

Постійна комісія Київської міської ради  
з питань архітектури, містобудування  
та земельних відносин

Голова

Михайло ТЕРЕНТЬЄВ

Секретар

Юрій ФЕДОРЕНКО

В.о. начальника управління правового  
забезпечення діяльності  
Київської міської ради

Валентина ПОЛОЖИШНИК


# ПОЯСНЮВАЛЬНА ЗАПИСКА

№ ПЗН-23110 від 10.06.2021

до проекту рішення Київської міської ради:

*Про надання громадянину Іванову Миколі Федоровичу дозволу на розроблення проекту землеустрою щодо відведення земельної ділянки у власність для будівництва і обслуговування жилого будинку, господарських будівель і споруд у пров. Залужному, 23 у Голосіївському районі міста Києва*

До кадастрової справи  
№ 795783013



## 1. Фізична особа:

ПІБ: *Іванов Микола Федорович*  
Клопотання: *від 26.05.2021 номер 795783013*

## 2. Відомості про земельну ділянку (№ 90:060:0096).

<i>Місце розташування (адреса):</i>	<i>місто Київ, р-н Голосіївський, пров. Залужний, 23</i>
<i>Площа:</i>	<i>0,10 га</i>
<i>Вид та термін права:</i>	<i>власність</i>
<i>Вид використання:</i>	<i>для будівництва і обслуговування жилого будинку, господарських будівель і споруд</i>

## 3. Обґрунтування прийняття рішення.

На клопотання зацікавленої особи відповідно до статей 9, 118 Земельного кодексу України та Порядку набуття прав на землю із земель комунальної власності у місті Києві, затвердженого рішенням Київської міської ради від 20.04.2017 № 241/2463, Департаментом земельних ресурсів виконавчого органу Київської міської ради (Київської міської державної адміністрації) розроблено проект рішення Київської міської ради.

## 4. Мета прийняття рішення.

Метою прийняття рішення є забезпечення реалізації встановленого Земельним кодексом України права особи на оформлення права власності на землю.

## 5. Особливі характеристики ділянки.

<b>Наявність будівель і споруд на ділянці:</b>	<i>Земельна ділянка вільна від капітальної забудови.</i>
<b>Наявність ДПТ:</b>	<i>Відповідно до детального плану території селища Чапаєвка, затвердженого рішенням Київської міської ради від 20 грудня 2007 року № 1463/4296 земельна ділянка за функціональним призначенням належить до території житлової садибної забудови (витяг з містобудівного кадастру, направлений листом Департаменту містобудування та архітектури виконавчого органу Київської міської ради (Київської міської державної адміністрації) від 28 травня 2021 року № 055-12718).</i>

<b>Функціональне призначення згідно з Генпланом:</b>	<i>Відповідно до Генерального плану міста, затвердженого рішенням Київської міської ради від 28 березня 2002 року № 370/1804, земельна ділянка за функціональним призначенням належить до території житлової садибної забудови.</i>
<b>Правовий режим:</b>	<i>Земельна ділянка належить до земель комунальної власності територіальної громади міста Києва.</i>
<b>Розташування в зеленій зоні:</b>	<i>Земельна ділянка не входить до зеленої зони.</i>
<b>Інші особливості:</b>	<i>За даними Міського земельного кадастру земельна ділянка обліковується за громадянами Завадою Т. В., Полівач В. Я. (згоди відсутні). Водночас зазначаємо, що відомості Міського земельного кадастру не є підтвердженням виникнення права власності (користування) земельними ділянками та носять виключно інформативний характер.</i>

**6. Стан нормативно-правової бази у даній сфері правового регулювання.**

Загальні засади та порядок отримання дозволу на розроблення документації із землеустрою визначено статтями 9, 118 Земельного кодексу України.

**7. Фінансово-економічне обґрунтування.**


Реалізація рішення не потребує додаткових витрат міського бюджету.

**8. Прогноз соціально-економічних та інших наслідків прийняття рішення.**

Рішення не тягне за собою жодних соціально-економічних та інших наслідків.

Доповідач: в.о. директора Департаменту земельних ресурсів Валентина ПЕЛИХ

В.о. директора  
Департаменту земельних ресурсів



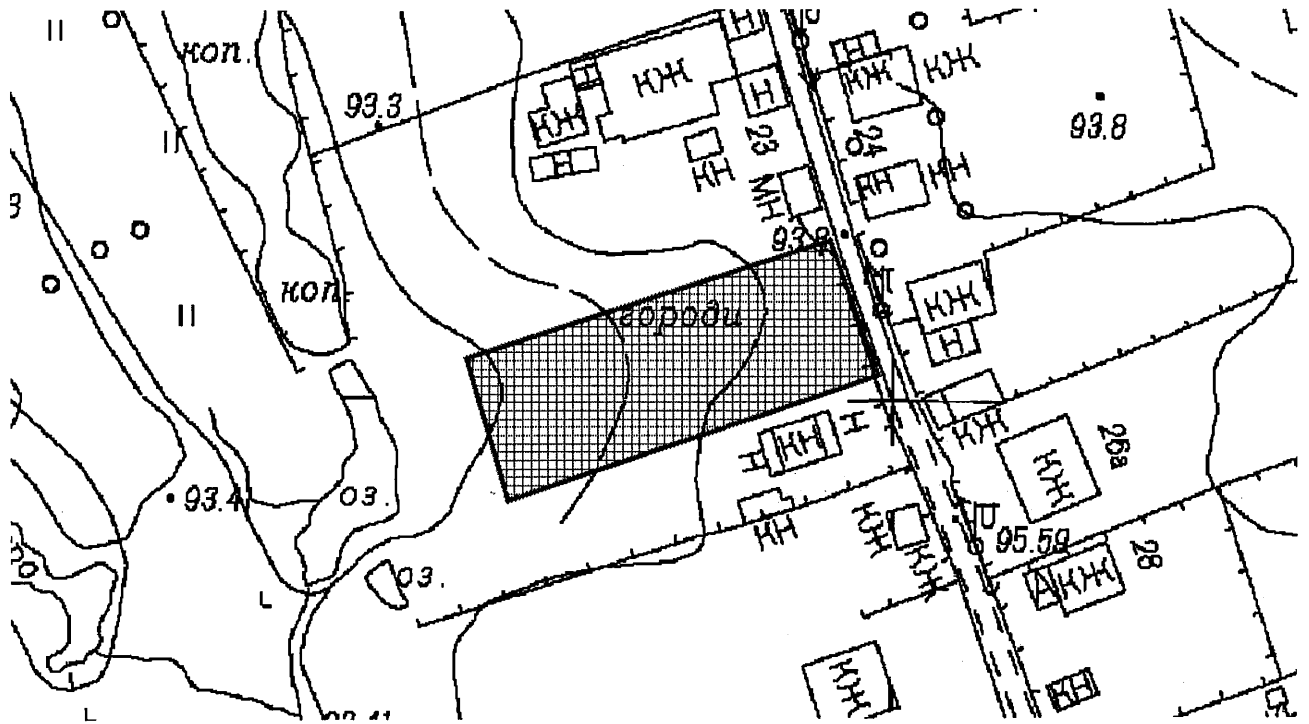
**Валентина ПЕЛИХ**



Додаток  
до рішення Київської міської ради  
від \_\_\_\_\_ № \_\_\_\_\_

**План-схема**  
**до дозволу на розроблення проєкту землеустрою щодо відведення**  
**земельної ділянки**

клопотання	від 26.05.2021 № 795783013
код земельної ділянки	90:060:0096
юридична/фізична особа	Іванов Микола Федорович
адреса земельної ділянки	м. Київ, р-н Голосіївський, пров. Залужний, 23
вид землекористування	власність
вид користування земельної ділянки	для будівництва і обслуговування жилого будинку, господарських будівель і споруд
орієнтовний розмір	0,10 га



Київський міський голова

Віталій КЛИЧКО



**Заступник міського голови –  
секретар Київської міської ради**


---

Терентьєву М.О.  
Положишник В.О.

Прошу розглянути проект рішення від 07.07.2021  
№08/231 – 2356/ПР в установленому порядку.

Голдинській О.С.

Для контролю за проходженням та тиражування.



Володимир БОНДАРЕНКО

“07” липня 2021 року  
№ 08/231 – 2356/ПР



УКРАЇНА

ВИКОНАВЧИЙ ОРГАН КИЇВСЬКОЇ МІСЬКОЇ РАДИ  
(КИЇВСЬКА МІСЬКА ДЕРЖАВНА АДМІНІСТРАЦІЯ)

**ДЕПАРТАМЕНТ ЗЕМЕЛЬНИХ РЕСУРСІВ**

вул. Хрещатик, 32-а, м. Київ, 01601 тел. (044) 279 58 72

Контактний центр міста Києва (044) 15 51 E-mail: [doc@kyivland.gov.ua](mailto:doc@kyivland.gov.ua) Код ЄДРПОУ 26199097

07.07.2021 № 05715-СЛ-23110

Заступнику міського голови-  
секретарю Київської міської ради  
Володимиру БОНДАРЕНКУ

Шановний Володимире Володимировичу!

Департамент земельних ресурсів виконавчого органу Київської міської ради (Київської міської державної адміністрації) відповідно до пункту 3 статті 26 Регламенту Київської міської ради, затвердженого рішенням Київської міської ради від 07.07.2016 № 579/579, направляє проект рішення Київської міської ради «Про надання громадянину Іванову Миколі Федоровичу дозволу на розроблення проекту землеустрою щодо відведення земельної ділянки у власність для будівництва і обслуговування жилого будинку, господарських будівель і споруд у пров. Залужному, 23 у Голосіївському районі міста Києва» (795783013) для подальшого опрацювання.

Додатки:

- проект рішення 795783013 з план-схемою на 2 арк. в 1 примірнику;
- пояснювальна записка 795783013 на 2 арк. в 1 примірнику;
- витяг з бази даних міського земельного кадастру на 1 арк. в 1 примірнику;
- матеріали супутникової фотозйомки на 1 арк. в 1 примірнику;
- матеріали справи-клопотання 795783013 на 11 арк. в 1 примірнику.

З повагою

Директор

Валентина ПЕЛИХ