



08/231-2297/ПР  
05.07.2021

# КИЇВСЬКА МІСЬКА РАДА

16

II СЕСІЯ IX СКЛИКАННЯ

## РІШЕННЯ

№ \_\_\_\_\_

Про затвердження технічних  
документацій із землеустрою  
щодо інвентаризації земель

Затв. Г. Гога



305376675

Відповідно до статей 9, 20, 79<sup>1</sup>, 83, 122, 186 Земельного кодексу України, статей 35, 57, 59 Закону України «Про землеустрій», Закону України «Про Державний земельний кадастр», Закону України «Про внесення змін до деяких законодавчих актів України щодо розмежування земель державної та комунальної власності», пункту 34 частини першої статті 26 Закону України «Про місцеве самоврядування в Україні», Порядку проведення інвентаризації земель, затвердженого постановою Кабінету Міністрів України від 5 червня 2019 року № 476, Порядку ведення Державного земельного кадастру, затвердженого постановою Кабінету Міністрів України від 17 жовтня 2012 року № 1051, рішення Київської міської ради від 10 вересня 2015 року № 958/1822 «Про інвентаризацію земель міста Києва», рішення Київської міської ради від 04 грудня 2018 року № 229/6280 «Про затвердження Міської цільової програми використання та охорони земель міста Києва на 2019 - 2021 роки» враховуючи, що земельні ділянки зареєстровані в Державному земельному кадастрі та розглянувши технічні документації із землеустрою щодо інвентаризації земель, Київська міська рада

### ВИРІШИЛА:

1. Затвердити технічні документації із землеустрою щодо інвентаризації земель, визначивши категорію земель, цільове призначення, вид використання земельних ділянок згідно з додатком до цього рішення.

2. Департаменту земельних ресурсів виконавчого органу Київської міської ради (Київської міської державної адміністрації) вжити заходів щодо державної реєстрації права комунальної власності територіальної громади м. Києва на земельні ділянки згідно з додатком до рішення у порядку, встановленому Законом України «Про державну реєстрацію речових прав на нерухоме майно та їх обтяжень».

3. Контроль за виконанням цього рішення покласти на постійну комісію Київської міської ради з питань архітектури, містобудування та земельних відносин.

Київський міський голова

Віталій КЛИЧКО

**ПОДАННЯ:**

Заступник голови Київської міської  
державної адміністрації з питань  
здійснення самоврядних повноважень

Петро ОЛЕНИЧ

В.о. директора Департаменту земельних ресурсів  
виконавчого органу Київської міської ради  
(Київської міської державної адміністрації)

Валентина ПЕЛИХ

*В.О.*

Заступник директора Департаменту –  
начальник юридичного управління  
Департаменту земельних ресурсів  
виконавчого органу Київської міської ради  
(Київської міської державної адміністрації)

Алла ВАСИЛЕНКО

**ПОГОДЖЕНО:** 08.12.2021

Постійна комісія Київської міської ради  
з питань архітектури, містобудування  
та земельних відносин

Голова

Михайло ТЕРЕНТЬЄВ

Секретар

Юрій ФЕДОРЕНКО

повторний розгляд:

**ПІДТРИМАНО**

В.о. начальника управління правового  
забезпечення діяльності  
Київської міської ради

Валентина ПОЛОЖИШНИК

*правовий висновок  
з 24.12.21 № 1230, 2959*

Додаток  
до рішення Київської міської ради  
від \_\_\_\_\_ № \_\_\_\_\_

Порядковий номер	Реєстраційний номер справи	Назва технічної документації із землеустрою	Кадастровий номер земельної ділянки	Площа земельної ділянки, га	Адреса	Категорія земель	Код КВЦПЗ, назва	Вид використання
1	677735287	Технічна документація із землеустрою щодо інвентаризації земель на території кадастрового кварталу 79:369, розташованого по вул. Васильківська у Голосіївському районі м. Києва	8000000000: 79:366:0004	0,1085	вулиця Васильківська, Голосіївський район, місто Київ	Землі промисловості, транспорту, зв'язку, енергетики, оборони та іншого призначення	12.04 Для розміщення та експлуатації будівель і споруд автомобільного транспорту та дорожнього господарства	для експлуатації будівель і споруд автомобільного транспорту та дорожнього господарства
			8000000000: 79:369:0002	0,0557	вулиця Васильківська, Голосіївський район, місто Київ	Землі промисловості, транспорту, зв'язку, енергетики, оборони та іншого призначення	12.04 Для розміщення та експлуатації будівель і споруд автомобільного транспорту та дорожнього господарства	для експлуатації будівель і споруд автомобільного транспорту та дорожнього господарства
			8000000000: 79:369:0004	0,5121	вулиця Васильківська, Голосіївський район, місто Київ	Землі промисловості, транспорту, зв'язку, енергетики, оборони та іншого призначення	12.04 Для розміщення та експлуатації будівель і споруд автомобільного транспорту та дорожнього господарства	для експлуатації будівель і споруд автомобільного транспорту та дорожнього господарства
2	252556147	Технічна документація із землеустрою щодо інвентаризації земель на території кадастрового кварталу 85:297 обмеженого вул. Набережно-Луговою, вул. Турівською та вул. Почайнінською у Подільському районі м. Києва	8000000000: 85:297:0001	0,0550	вулиця Турівська, Подільський район, місто Київ	Землі житлової та громадської забудови	18.00 Землі загального користування	землі загального користування
			8000000000: 85:297:0003	0,0956	вулиця Набережно-Лугова, Подільський район, місто Київ	Землі промисловості, транспорту, зв'язку, енергетики, оборони та іншого призначення	12.04 Для розміщення та експлуатації будівель і споруд автомобільного транспорту та дорожнього господарства	експлуатація будівель і споруд автомобільного транспорту та дорожнього господарства
			8000000000: 85:297:0004	0,0894	вулиця Почайнінська, Подільський район, місто Київ	Землі промисловості, транспорту, зв'язку, енергетики, оборони та іншого призначення	12.04 Для розміщення та експлуатації будівель і споруд автомобільного транспорту та дорожнього господарства	експлуатація будівель і споруд автомобільного транспорту та дорожнього господарства
			8000000000: 85:297:0005	0,2185	вулиця Набережно-Лугова, 1, 3А, Подільський район, місто Київ	Землі житлової та громадської забудови	02.03 Для будівництва і обслуговування багатоквартирного житлового будинку	обслуговування багатоквартирного житлового будинку

8000000000: 85:297:0006	0,2004	вулиця Турівська, Подільський район, місто Київ	Землі промисловості, транспорту, зв'язку, енергетики, оборони та іншого призначення	12.04 Для розміщення та експлуатації будівель і споруд автомобільного транспорту та дорожнього господарства	експлуатація будівель і споруд автомобільного транспорту та дорожнього господарства
8000000000: 85:297:0007	0,1243	вулиця Турівська, 29, Подільський район, місто Київ	Землі житлової та громадської забудови	02.10 Для будівництва і обслуговування багатоквартирного житлового будинку з розважальною та ринковою інфраструктурою	обслуговування багатоквартирного житлового будинку з об'єктами торгово-розважальної та ринкової інфраструктури
8000000000: 85:297:0008	0,1197	вулиця Набережно-Лугова, 3, Подільський район, місто Київ	Землі житлової та громадської забудови	02.10 Для будівництва і обслуговування багатоквартирного житлового будинку з об'єктами торгово-розважальною та ринковою інфраструктурою	обслуговування багатоквартирного житлового будинку з об'єктами торгово-розважальної та ринкової інфраструктури
8000000000: 85:297:0009	0,016	вулиця Турівська, Подільський район, місто Київ	Землі промисловості, транспорту, зв'язку, енергетики, оборони та іншого призначення	14.02 Для розміщення, будівництва, експлуатації та обслуговування будівель і споруд об'єктів передачі електричної та теплової енергії	експлуатація та обслуговування будівель і споруд об'єктів передачі електричної та теплової енергії
8000000000: 85:297:0011	0,1558	вулиця Турівська, Подільський район, місто Київ	Землі промисловості, транспорту, зв'язку, енергетики, оборони та іншого призначення	12.04 Для розміщення та експлуатації будівель і споруд автомобільного транспорту та дорожнього господарства	експлуатація будівель і споруд автомобільного транспорту та дорожнього господарства
8000000000: 85:297:0012	0,2915	вулиця Почайнінська, 70, Подільський район, місто Київ	Землі житлової та громадської забудови	02.10 Для будівництва і обслуговування багатоквартирного житлового будинку з об'єктами торгово-розважальною та ринковою інфраструктурою	обслуговування багатоквартирного житлового будинку з об'єктами торгово-розважальної та ринкової інфраструктури
8000000000: 85:297:0013	0,3221	вулиця Турівська, 31, Подільський район, місто Київ	Землі житлової та громадської забудови	02.10 Для будівництва і обслуговування багатоквартирного житлового будинку з об'єктами торгово-розважальною та ринковою інфраструктурою	обслуговування багатоквартирного житлового будинку з об'єктами торгово-розважальної та ринкової інфраструктури

3	697055249	Технічна документація із землеустрою щодо інвентаризації земель на території кадастрового кварталу 63:314:000000, вул. Російською, пров. Качурівського Ігоря, вул. Волго-Донською та вул. Вересневою у Дарницькому районі м. Києва	8000000000: 63:314:0002	0,0856	провулок Качурівського Ігоря, Дарницький район, місто Київ	Землі промисловості, транспорту, зв'язку, енергетики, оборони та іншого призначення	12.04 Для розміщення та експлуатації будівель і споруд автомобільного транспорту та дорожнього господарства	для експлуатації та обслуговування будівель і споруд автомобільного транспорту та дорожнього господарства
			8000000000: 63:314:0003	0,0114	вулиця Російська, 70, Дарницький район, місто Київ	Землі промисловості, транспорту, зв'язку, енергетики, оборони та іншого призначення	14.02 Для розміщення, будівництва, експлуатації та обслуговування будівель і споруд об'єктів передачі електричної та теплової енергії	для експлуатації та обслуговування будівель і споруд об'єктів передачі електричної та теплової енергії
			8000000000: 63:314:0004	0,0149	вулиця Російська, 64, Дарницький район, місто Київ	Землі промисловості, транспорту, зв'язку, енергетики, оборони та іншого призначення	14.02 Для розміщення, будівництва, експлуатації та обслуговування будівель і споруд об'єктів передачі електричної та теплової енергії	для експлуатації та обслуговування будівель і споруд об'єктів передачі електричної та теплової енергії
			8000000000: 63:314:0006	0,4935	вул. Вереснева, 13/59, Дарницький район, місто Київ	Землі житлової та громадської забудови	03.14 Для розміщення та постійної діяльності органів і підрозділів ДСНС	для розміщення та постійної діяльності органів і підрозділів ДСНС
			8000000000: 63:314:0007	0,1961	вулиця Вереснева, Дарницький район, місто Київ	Землі промисловості, транспорту, зв'язку, енергетики, оборони та іншого призначення	12.04 Для розміщення та експлуатації будівель і споруд автомобільного транспорту та дорожнього господарства	для експлуатації та обслуговування будівель і споруд автомобільного транспорту та дорожнього господарства
			8000000000: 63:314:0008	1,0604	вулиця Волго-Донська, 61, Дарницький район, місто Київ	Землі житлової та громадської забудови	02.06 Для колективного гаражного будівництва	для колективного гаражного будівництва
			8000000000: 63:314:0009	0,0280	вулиця Вереснева, Дарницький район, місто Київ	Землі житлової та громадської забудови	18.00 Землі загального користування	землі загального користування
			8000000000: 63:314:0010	0,1441	вулиця Волго-Донська, Дарницький район, місто Київ	Землі промисловості, транспорту, зв'язку, енергетики, оборони та іншого призначення	12.04 Для розміщення та експлуатації будівель і споруд автомобільного транспорту та дорожнього господарства	для експлуатації та обслуговування будівель і споруд автомобільного транспорту та дорожнього господарства

4	487525980	Технічна документація із землеустрою щодо інвентаризації земель на території кадастрового кварталу 82:207 в межах бульвару Приймаченко Марії у Печерському районі міста Києва	8000000000: 63:314:0011	0,2362	вулиця Шевельова Юрія, 100, Дарницький район, місто Київ	Землі житлової та громадської забудови	03.03 Для будівництва та обслуговування будівель закладів охорони здоров'я та соціальної допомоги	для експлуатації та обслуговування будівель закладів охорони здоров'я та соціальної допомоги
			8000000000: 63:314:0012	0,1508	вулиця Російська, Дарницький район, місто Київ	Землі промисловості, транспорту, зв'язку, енергетики, оборони та іншого призначення	12.04 Для розміщення та експлуатації будівель і споруд автомобільного транспорту та дорожнього господарства	для експлуатації та обслуговування будівель і споруд автомобільного транспорту та дорожнього господарства
			8000000000: 63:314:0013	0,1214	вулиця Волго-Донська, Дарницький район, місто Київ	Землі промисловості, транспорту, зв'язку, енергетики, оборони та іншого призначення	12.04 Для розміщення та експлуатації будівель і споруд автомобільного транспорту та дорожнього господарства	для експлуатації та обслуговування будівель і споруд автомобільного транспорту та дорожнього господарства
			8000000000: 82:207:0001	0,0039	бульвар Приймаченко Марії, Печерський район, місто Київ	Землі промисловості, транспорту, зв'язку, енергетики, оборони та іншого призначення	12.07 Для розміщення та експлуатації будівель і споруд міського електротранспорту	для експлуатації будівель і споруд міського електротранспорту
			8000000000: 82:207:0002	0,1722	бульвар Приймаченко Марії, Печерський район, місто Київ	Землі промисловості, транспорту, зв'язку, енергетики, оборони та іншого призначення	12.04 Для розміщення та експлуатації будівель і споруд автомобільного транспорту та дорожнього господарства	для експлуатації будівель і споруд автомобільного транспорту та дорожнього господарства
			8000000000: 82:207:0003	0,2230	бульвар Приймаченко Марії, Печерський район, місто Київ	Землі промисловості, транспорту, зв'язку, енергетики, оборони та іншого призначення	12.04 Для розміщення та експлуатації будівель і споруд автомобільного транспорту та дорожнього господарства	для експлуатації будівель і споруд автомобільного транспорту та дорожнього господарства
5	375284312	Технічна документація із землеустрою щодо інвентаризації земель на території кадастрового кварталу 62:557 на вулиці Цветаєвої Марини у Деснянському районі м. Києва	8000000000: 62:557:0001	1,5817	вулиця Цветаєвої Марини, Деснянський район, місто Київ	Землі промисловості, транспорту, зв'язку, енергетики, оборони та іншого призначення	12.04 Для розміщення та експлуатації будівель і споруд автомобільного транспорту та дорожнього господарства	для експлуатації та обслуговування будівель і споруд автомобільного транспорту та дорожнього господарства
6	712457521	Технічна документація із землеустрою щодо інвентаризації земель на території кадастрового кварталу 91:729 обмеженого просп. Гонгадзе Георгія, вул. Косенка та просп. Свободи у Подільському районі м. Києва	8000000000: 91:729:0001	0,0291	проспект Гонгадзе Георгія, Подільський район, місто Київ	Землі промисловості, транспорту, зв'язку, енергетики, оборони та іншого призначення	12.04 Для розміщення та експлуатації будівель і споруд автомобільного транспорту та дорожнього господарства	експлуатація та обслуговування будівель і споруд автомобільного транспорту та дорожнього господарства

		8000000000: 91:729:0002	0,6941	проспект Гонгадзе Георгія та просп. Свободи, Подільський район, місто Київ	Землі промисловості, транспорту, зв'язку, енергетики, оборони та іншого призначення	12.04 Для розміщення та експлуатації будівель і споруд автомобільного транспорту та дорожнього господарства	експлуатація та обслуговування будівель і споруд автомобільного транспорту та дорожнього господарства
		8000000000: 91:729:0003	0,2993	проспект Свободи, Подільський район, місто Київ	Землі промисловості, транспорту, зв'язку, енергетики, оборони та іншого призначення	12.04 Для розміщення та експлуатації будівель і споруд автомобільного транспорту та дорожнього господарства	експлуатація та обслуговування будівель і споруд автомобільного транспорту та дорожнього господарства
		8000000000: 91:729:0004	0,0485	проспект Свободи, Подільський район, місто Київ	Землі промисловості, транспорту, зв'язку, енергетики, оборони та іншого призначення	12.04 Для розміщення та експлуатації будівель і споруд автомобільного транспорту та дорожнього господарства	експлуатація та обслуговування будівель і споруд автомобільного транспорту та дорожнього господарства
7	Технічна документація із землеустрою щодо інвентаризації земель на території кадастрового кварталу 69-004 що є частиною вул. Гетьмана Вади́ма на проміжку від вул. Смоленської до просп. Перемоги у Солом'янському районі м. Києва	8000000000: 69-004:0001	1,4283	вулиця Гетьмана Вади́ма, місто Київ	Землі промисловості, транспорту, зв'язку, енергетики, оборони та іншого призначення	12.04 Для розміщення та експлуатації будівель і споруд автомобільного транспорту та дорожнього господарства	для експлуатації та обслуговування будівель і споруд автомобільного транспорту та дорожнього господарства
8	Технічна документація із землеустрою щодо інвентаризації земель на території кадастрового кварталу 75-220 обмеженого просп. Перемоги та пл. Героїв Бреста у Святошинському районі м. Києва	8000000000: 75-220:0001	0,0610	проспект Перемоги, 104, Святошинський район, місто Київ	Землі промисловості, транспорту, зв'язку, енергетики, оборони та іншого призначення	12.04 Для розміщення та експлуатації будівель і споруд автомобільного транспорту та дорожнього господарства	експлуатація та обслуговування будівель і споруд автомобільного транспорту та дорожнього господарства
		8000000000: 75-220:0002	0,1645	проспект Перемоги, 104, Святошинський район, місто Київ	Землі промисловості, транспорту, зв'язку, енергетики, оборони та іншого призначення	12.04 Для розміщення та експлуатації будівель і споруд автомобільного транспорту та дорожнього господарства	експлуатація та обслуговування будівель і споруд автомобільного транспорту та дорожнього господарства
		8000000000: 75-220:0003	0,0163	площа Героїв Бреста, Святошинський район, місто Київ	Землі промисловості, транспорту, зв'язку, енергетики, оборони та іншого призначення	12.04 Для розміщення та експлуатації будівель і споруд автомобільного транспорту та дорожнього господарства	експлуатація та обслуговування будівель і споруд автомобільного транспорту та дорожнього господарства
		8000000000: 75-220:0004	0,0004	проспект Перемоги, 104, Святошинський район, місто Київ	Землі промисловості, транспорту, зв'язку, енергетики, оборони та іншого призначення	12.07 Для розміщення та експлуатації будівель і споруд міського електротранспорту	обслуговування та експлуатація будівель і споруд міського електротранспорту



9	252506507	Технічна документація із землеустрою щодо інвентаризації земель на території кадастрового кварталу 85:514, на площі Контрактовий у Подільському районі м. Києва	8000000000: 75:220:0005	0,2395	площа Героїв Бреста, Святошинський район, місто Київ	Землі промисловості, транспорту, зв'язку, енергетики, оборони та іншого призначення	площа Героїв Бреста, Святошинський район, місто Київ	Землі промисловості, транспорту, зв'язку, енергетики, оборони та іншого призначення	Землі промисловості, транспорту, зв'язку, енергетики, оборони та іншого призначення	12.04 Для розміщення та експлуатації будівель і споруд автомобільного транспорту та дорожнього господарства	експлуатація та обслуговування будівель і споруд автомобільного транспорту та дорожнього господарства
			8000000000: 85:514:0001	0,0280	площа Контрактова, Подільський район, місто Київ	Землі промисловості, транспорту, зв'язку, енергетики, оборони та іншого призначення	площа Контрактова, Подільський район, місто Київ	Землі промисловості, транспорту, зв'язку, енергетики, оборони та іншого призначення	12.07 Для розміщення та експлуатації будівель і споруд міського електротранспорту	для експлуатації будівель і споруд міського електротранспорту	
			8000000000: 85:514:0003	0,1928	площа Контрактова, 1, Подільський район, місто Київ	Землі історико-культурного призначення	площа Контрактова, 1, Подільський район, місто Київ	Землі історико-культурного призначення	08.01 Для забезпечення охорони об'єктів культурної спадщини	для забезпечення охорони об'єктів культурної спадщини	
			8000000000: 85:514:0004	0,0433	площа Контрактова, Подільський район, місто Київ	Землі промисловості, транспорту, зв'язку, енергетики, оборони та іншого призначення	площа Контрактова, Подільський район, місто Київ	Землі промисловості, транспорту, зв'язку, енергетики, оборони та іншого призначення	12.04 Для розміщення та експлуатації будівель і споруд автомобільного транспорту та дорожнього господарства	для експлуатації будівель і споруд автомобільного транспорту та дорожнього господарства	
			8000000000: 85:514:0005	0,2104	площа Контрактова, Подільський район, місто Київ	Землі промисловості, транспорту, зв'язку, енергетики, оборони та іншого призначення	площа Контрактова, Подільський район, місто Київ	Землі промисловості, транспорту, зв'язку, енергетики, оборони та іншого призначення	12.04 Для розміщення та експлуатації будівель і споруд автомобільного транспорту та дорожнього господарства	для експлуатації будівель і споруд автомобільного транспорту та дорожнього господарства	
10	252783718	Технічна документація із землеустрою щодо інвентаризації земель на території кадастрового кварталу 91:730 в межах проспекту Правди у Подільському районі м. Києва	8000000000: 91:730:0001	1,7548	проспект Правди, Подільський район, місто Київ	Землі промисловості, транспорту, зв'язку, енергетики, оборони та іншого призначення	проспект Правди, Подільський район, місто Київ	Землі промисловості, транспорту, зв'язку, енергетики, оборони та іншого призначення	12.04 Для розміщення та експлуатації будівель і споруд автомобільного транспорту та дорожнього господарства	експлуатація будівель і споруд автомобільного транспорту та дорожнього господарства	
11	516252964	Технічна документація із землеустрою щодо інвентаризації земель на території кадастрового кварталу 63:418, обмеженого вул. Славгородською, вул. Кронштадтською, шосе Харківським та вул. Брашлавською у Дарницькому районі м. Києва	8000000000: 63:418:0002	0,0089	шосе Харківське, 121/3, Дарницький район, місто Київ	Землі промисловості, транспорту, зв'язку, енергетики, оборони та іншого призначення	шосе Харківське, 121/3, Дарницький район, місто Київ	Землі промисловості, транспорту, зв'язку, енергетики, оборони та іншого призначення	14.02 Для розміщення, будівництва, експлуатації та обслуговування будівель і споруд об'єктів передачі електричної та теплової енергії	для експлуатації та обслуговування будівель і споруд об'єктів передачі електричної та теплової енергії	
			8000000000: 63:418:0006	0,5075	вулиця Славгородська, Дарницький район, місто Київ	Землі промисловості, транспорту, зв'язку, енергетики, оборони та іншого призначення	вулиця Славгородська, Дарницький район, місто Київ	Землі промисловості, транспорту, зв'язку, енергетики, оборони та іншого призначення	12.07 Для розміщення та експлуатації будівель і споруд міського електротранспорту	для обслуговування та експлуатації будівель і споруд міського електротранспорту	
			8000000000: 63:418:0007	0,0532	вулиця Кронштадтська, Дарницький район, місто Київ	Землі промисловості, транспорту, зв'язку, енергетики, оборони та іншого призначення	вулиця Кронштадтська, Дарницький район, місто Київ	Землі промисловості, транспорту, зв'язку, енергетики, оборони та іншого призначення	12.04 Для розміщення та експлуатації будівель і споруд автомобільного транспорту та дорожнього господарства	для експлуатації та обслуговування будівель і споруд автомобільного транспорту та дорожнього господарства	

8000000000: 63-418-0008	0,0669	шосе Харківське, 121, Дарницький район, місто Київ	Землі промисловості, транспорт, зв'язку, енергетики, оборони та іншого призначення	14.02 Для розміщення, будівництва, експлуатації та обслуговування будівель і споруд об'єктів передачі електричної та теплової енергії	для експлуатації та обслуговування будівель і споруд об'єктів передачі електричної та теплової енергії
8000000000: 63-418-0009	0,5914	вулиця Славгородська, Дарницький район, місто Київ	Землі житлової та громадської забудови	18.00 Землі загального користування	землі загального користування
8000000000: 63-418-0010	0,0127	шосе Харківське, 121, Дарницький район, місто Київ	Землі промисловості, транспорт, зв'язку, енергетики, оборони та іншого призначення	14.02 Для розміщення, будівництва, експлуатації та обслуговування будівель і споруд об'єктів передачі електричної та теплової енергії	для експлуатації та обслуговування будівель і споруд об'єктів передачі електричної та теплової енергії
8000000000: 63-418-0012	0,0130	шосе Харківське, 121, Дарницький район, місто Київ	Землі промисловості, транспорт, зв'язку, енергетики, оборони та іншого призначення	14.02 Для розміщення, будівництва, експлуатації та обслуговування будівель і споруд об'єктів передачі електричної та теплової енергії	для експлуатації та обслуговування будівель і споруд об'єктів передачі електричної та теплової енергії
8000000000: 63-418-0013	0,4264	вулиця Брацлавська, Дарницький район, місто Київ	Землі промисловості, транспорт, зв'язку, енергетики, оборони та іншого призначення	12.04 Для розміщення та експлуатації будівель і споруд автомобільного транспорт, зв'язку, оборони та іншого призначення	для експлуатації та обслуговування будівель і споруд автомобільного транспорт, зв'язку, оборони та іншого призначення
8000000000: 63-418-0014	0,0330	шосе Харківське, Дарницький район, місто Київ	Землі житлової та громадської забудови	18.00 Землі загального користування	землі загального користування
8000000000: 63-418-0015	0,3941	вулиця Славгородська, Дарницький район, місто Київ	Землі промисловості, транспорт, зв'язку, енергетики, оборони та іншого призначення	12.04 Для розміщення та експлуатації будівель і споруд автомобільного транспорт, зв'язку, оборони та іншого призначення	для експлуатації та обслуговування будівель і споруд автомобільного транспорт, зв'язку, оборони та іншого призначення
8000000000: 63-418-0016	0,2395	шосе Харківське, 121, Дарницький район, місто Київ	Землі житлової та громадської забудови	03.03 Для будівництва та обслуговування будівель закладів охорони здоров'я та соціальної допомоги	для обслуговування будівель закладів охорони здоров'я та соціальної допомоги
8000000000: 63-418-0017	1,2210	шосе Харківське, Дарницький район, місто Київ	Землі промисловості, транспорт, зв'язку, енергетики, оборони та іншого призначення	12.04 Для розміщення та експлуатації будівель і споруд автомобільного транспорт, зв'язку, оборони та іншого призначення	для експлуатації та обслуговування будівель і споруд автомобільного транспорт, зв'язку, оборони та іншого призначення

			8000000000: 63-418:0018	0,0047	ріг вулиці Славгородської та вулиці Кронштадтської, Дарницький район, місто Київ	Землі промисловості, транспорту, зв'язку, енергетики, оборони та іншого призначення	11.04 Для розміщення та експлуатації основних, підсобних і допоміжних будівель та споруд технічної інфраструктури (виробництва та розподілення газу, постачання пари та гарячої води, збирання, очищення та розподілення води)	для експлуатації основних, підсобних і допоміжних будівель та споруд технічної інфраструктури (виробництва та розподілення газу, постачання пари та гарячої води, збирання, очищення та розподілення води)
			8000000000: 63-418:0035	0,7394	вулиця Славгородська, Дарницький район, місто Київ	Землі промисловості, транспорту, зв'язку, енергетики, оборони та іншого призначення	12.04 Для розміщення та експлуатації будівель і споруд автомобільного транспорту та дорожнього господарства	для експлуатації та обслуговування будівель і споруд автомобільного транспорту та дорожнього господарства
			8000000000: 63-418:0036	0,3210	вулиця Кронштадтська, Дарницький район, місто Київ	Землі промисловості, транспорту, зв'язку, енергетики, оборони та іншого призначення	12.04 Для розміщення та експлуатації будівель і споруд автомобільного транспорту та дорожнього господарства	для експлуатації та обслуговування будівель і споруд автомобільного транспорту та дорожнього господарства
12	723643528	Технічна документація із землеустрою щодо інвентаризації земель на території кадастрового кварталу 91-067, частина вулиці Виговського Івана на проміжку від площі Марченка Валерія до вулиці Північно-Сирецької у Подільському районі м. Києва	8000000000: 91-067-0001	1,6726	вулиця Виговського Івана, Подільський район, місто Київ	Землі промисловості, транспорту, зв'язку, енергетики, оборони та іншого призначення	12.04 Для розміщення та експлуатації будівель і споруд автомобільного транспорту та дорожнього господарства	для експлуатації та обслуговування будівель і споруд автомобільного транспорту та дорожнього господарства
13	335229871	Технічна документація із землеустрою щодо інвентаризації земель на території кадастрового кварталу 91-727, в межах вулиці Виговського Івана у Подільському районі м. Києва	8000000000: 91-727-0001	3,0999	вулиця Виговського Івана, Подільський район, місто Київ	Землі промисловості, транспорту, зв'язку, енергетики, оборони та іншого призначення	12.04 Для розміщення та експлуатації будівель і споруд автомобільного транспорту та дорожнього господарства	для експлуатації та обслуговування будівель і споруд автомобільного транспорту та дорожнього господарства
14	510152484	Технічна документація із землеустрою щодо інвентаризації земель на території кадастрового кварталу 76-001, в межах бульвару Шевченка Тараса у Шевченківському районі м. Києва	8000000000: 76-001-0002	0,5420	бульвар Шевченка Тараса, Шевченківський район, місто Київ	Землі промисловості, транспорту, зв'язку, енергетики, оборони та іншого призначення	12.04 Для розміщення та експлуатації будівель і споруд автомобільного транспорту та дорожнього господарства	експлуатація будівель і споруд автомобільного транспорту та дорожнього господарства

15	475528502	Технічна документація із землеустрою щодо інвентаризації земель на території кадастрового кварталу 63:089 в межах бульвару Шамо Ігоря у Дніпровському районі міста Києва	8000000000: 76:001:0004	0,6957	бульвар Шевченка Тараса, Шевченківський район, місто Київ	Землі промисловості, транспорту, зв'язку, енергетики, оборони та іншого призначення	18.00 Землі загального користування	землі загального користування
			8000000000: 76:001:0003	0,4897	бульвар Шевченка Тараса, Шевченківський район, місто Київ	Землі промисловості, транспорту, зв'язку, енергетики, оборони та іншого призначення	12.04 Для розміщення та експлуатації будівель і споруд автомобільного транспорту та дорожнього господарства	розміщення та експлуатації будівель і споруд автомобільного транспорту та дорожнього господарства
			8000000000: 63:089:0001	3,1164	бульвар Шамо Ігоря, Дніпровський район, місто Київ	Землі промисловості, транспорту, зв'язку, енергетики, оборони та іншого призначення	12.04 Для розміщення та експлуатації будівель і споруд автомобільного транспорту та дорожнього господарства	для експлуатації будівель і споруд автомобільного транспорту та дорожнього господарства
16	365273332	Технічна документація із землеустрою щодо інвентаризації земель на території кадастрового кварталу 91:728, в межах проспекту Георгія Гонгадзе у Подільському районі м. Києва	8000000000: 91:728:0001	1,9751	проспект Георгія Гонгадзе, Подільський район, місто Київ	Землі промисловості, транспорту, зв'язку, енергетики, оборони та іншого призначення	12.04 Для розміщення та експлуатації будівель і споруд автомобільного транспорту та дорожнього господарства	експлуатація та обслуговування будівель і споруд автомобільного транспорту та дорожнього господарства
17	568152642	Технічна документація із землеустрою щодо інвентаризації земель на території кадастрового кварталу 78:037 на перетині проспекту Героїв Сталінграда з вулицею Героїв Дніпра у Оболонському районі м. Києва	8000000000: 78:037:0001	0,9936	проспект перетин проспекту Героїв Сталінграда з вулицею Героїв Дніпра, Оболонський район, місто Київ	Землі промисловості, транспорту, зв'язку, енергетики, оборони та іншого призначення	12.04 Для розміщення та експлуатації будівель і споруд автомобільного транспорту та дорожнього господарства	експлуатація та обслуговування будівель і споруд автомобільного транспорту та дорожнього господарства
18	614925224	Технічна документація із землеустрою щодо інвентаризації земель на території кадастрового кварталу 78:444 розташованого на площі Оболонській у Оболонському районі м. Києва	8000000000: 78:444:0001	1,1814	площа Оболонська, Оболонський район, місто Київ	Землі промисловості, транспорту, зв'язку, енергетики, оборони та іншого призначення	12.04 Для розміщення та експлуатації будівель і споруд автомобільного транспорту та дорожнього господарства	експлуатація та обслуговування будівель і споруд автомобільного транспорту та дорожнього господарства

19	252266743	Технічна документація із землеустрою щодо інвентаризації земель на території кадастрового кварталу 78:452 обмеженого вулицею Йорданська перетин з вулицею Архипенка Олександр у Оболонському районі м.Києва	8000000000: 78:452:0001	1,1314	вулиця Йорданська перетин з вулицею Архипенка Олександр, Оболонський район, місто Київ	Землі промисловості, транспорту, зв'язку, енергетики, оборони та іншого призначення	12.04 Для розміщення та експлуатації будівель і споруд автомобільного транспорту та дорожнього господарства	експлуатація та обслуговування будівель і споруд автомобільного транспорту та дорожнього господарства
20	600005217	Технічна документація із землеустрою щодо інвентаризації земель на території кадастрового кварталу 78:708 на перетині проспекту Героїв Сталінграда з вулицею Архипенка Олександр у Оболонському районі м. Києва	8000000000: 78:708:0005	0,0703	проспект Героїв Сталінграда перетин з вулицею Архипенка Олександр, Оболонський район, місто Київ	Землі промисловості, транспорту, зв'язку, енергетики, оборони та іншого призначення	12.04 Для розміщення та експлуатації будівель і споруд автомобільного транспорту та дорожнього господарства	експлуатація будівель і споруд автомобільного транспорту та дорожнього господарства
			8000000000: 78:708:0001	0,9869	проспект Героїв Сталінграда перетин з вулицею Архипенка Олександр, Оболонський район, місто Київ	Землі промисловості, транспорту, зв'язку, енергетики, оборони та іншого призначення	12.04 Для розміщення та експлуатації будівель і споруд автомобільного транспорту та дорожнього господарства	експлуатація будівель і споруд автомобільного транспорту та дорожнього господарства
			8000000000: 78:708:0002	0,0631	проспект Героїв Сталінграда перетин з вулицею Архипенка Олександр, Оболонський район, місто Київ	Землі промисловості, транспорту, зв'язку, енергетики, оборони та іншого призначення	12.04 Для розміщення та експлуатації будівель і споруд автомобільного транспорту та дорожнього господарства	експлуатація будівель і споруд автомобільного транспорту та дорожнього господарства
			8000000000: 78:708:0003	0,0645	проспект Героїв Сталінграда перетин з вулицею Архипенка Олександр, Оболонський район, місто Київ	Землі промисловості, транспорту, зв'язку, енергетики, оборони та іншого призначення	12.04 Для розміщення та експлуатації будівель і споруд автомобільного транспорту та дорожнього господарства	експлуатація будівель і споруд автомобільного транспорту та дорожнього господарства
			8000000000: 78:708:0004	0,2801	проспект Героїв Сталінграда перетин з вулицею Архипенка Олександр, Оболонський район, місто Київ	Землі промисловості, транспорту, зв'язку, енергетики, оборони та іншого призначення	12.04 Для розміщення та експлуатації будівель і споруд автомобільного транспорту та дорожнього господарства	експлуатація будівель і споруд автомобільного транспорту та дорожнього господарства
21	442529431	Технічна документація із землеустрою щодо інвентаризації земель на території кадастрового кварталу 63:551 у 4 кварталі Дарницького лісництва комунального підприємства "Дарницьке лісопаркове господарство" у Дарницькому районі м. Києва	8000000000: 63:551:0001	40,3176	4 квартал Дарницького лісництва комунального підприємства "Дарницьке лісопаркове господарство", Дарницький район, місто Київ	Землі лісогосподарського призначення	09.01 Для ведення лісового господарства та пов'язаних з ним послуг	для ведення лісового господарства та пов'язаних з ним послуг

22	571252766	Технічна документація із землеустрою щодо інвентаризації земель на території кадастрового кварталу 62:535 розташованого на площі Керченській (перехрестя проспектів Маяковського Володимир та Романа Шухевича) у Деснянському та Дніпровському районах м. Києва	8000000000: 62:535:0001	1,8206	площа Керченська, Деснянський район, місто Київ	Землі промисловості, транспорту, зв'язку, енергетики, оборони та іншого призначення	12.04 Для розміщення та експлуатації будівель і споруд автомобільного транспорту та дорожнього господарства	для експлуатації та обслуговування будівель і споруд автомобільного транспорту та дорожнього господарства
			8000000000: 62:535:0002	1,9156	площа Керченська, Дніпровський район, місто Київ	Землі промисловості, транспорту, зв'язку, енергетики, оборони та іншого призначення	12.04 Для розміщення та експлуатації будівель і споруд автомобільного транспорту та дорожнього господарства	для експлуатації та обслуговування будівель і споруд автомобільного транспорту та дорожнього господарства
23	252722516	Технічна документація із землеустрою щодо інвентаризації земель на території кадастрового кварталу 76:044 в межах вулиці Хмельницького Богдана у Шевченківському районі м. Києва	8000000000: 76:044:0001	0,8610	вулиця Хмельницького Богдана, Шевченківський район, місто Київ	Землі промисловості, транспорту, зв'язку, енергетики, оборони та іншого призначення	12.04 Для розміщення та експлуатації будівель і споруд автомобільного транспорту та дорожнього господарства	експлуатація та обслуговування будівель і споруд автомобільного транспорту та дорожнього господарства
24	441523187	Технічна документація із землеустрою щодо інвентаризації земель на території кадастрового кварталу 91:008 обмеженого вул. Січових Стрільців та пл. Львівською у Шевченківському районі м. Києва	8000000000: 91:008:0001	0,1589	вулиця Січових Стрільців, Шевченківський район, місто Київ	Землі промисловості, транспорту, зв'язку, енергетики, оборони та іншого призначення	12.04 Для розміщення та експлуатації будівель і споруд автомобільного транспорту та дорожнього господарства	експлуатація будівель і споруд автомобільного транспорту та дорожнього господарства
			8000000000: 91:008:0002	0,1095	площа Львівська, Шевченківський район, місто Київ	Землі промисловості, транспорту, зв'язку, енергетики, оборони та іншого призначення	12.04 Для розміщення та експлуатації будівель і споруд автомобільного транспорту та дорожнього господарства	експлуатація будівель і споруд автомобільного транспорту та дорожнього господарства
			8000000000: 91:008:0003	0,1250	площа Львівська, Шевченківський район, місто Київ	Землі промисловості, транспорту, зв'язку, енергетики, оборони та іншого призначення	12.04 Для розміщення та експлуатації будівель і споруд автомобільного транспорту та дорожнього господарства	експлуатація будівель і споруд автомобільного транспорту та дорожнього господарства
			8000000000: 91:008:0004	0,5314	площа Львівська, Шевченківський район, місто Київ	Землі промисловості, транспорту, зв'язку, енергетики, оборони та іншого призначення	12.04 Для розміщення та експлуатації будівель і споруд автомобільного транспорту та дорожнього господарства	експлуатація будівель і споруд автомобільного транспорту та дорожнього господарства

25	365261373	Технічна документація із землеустрою щодо інвентаризації земель на території кадастрового кварталу 62:342 (65 квартал Броварського лісництва) у Деснянському районі м. Києва	8000000000: 62:342:0001	57,6747	65 квартал Броварського лісництва, Деснянський район, місто Київ	Землі лісгосподарського призначення	09.01 Для ведення лісового господарства і пов'язаних з ним послуг	для ведення лісового господарства і пов'язаних з ним послуг
26	583352957	Технічна документація із землеустрою щодо інвентаризації земель на території кадастрового кварталу 91:170 в межах вул. Бульварно-Кудрявської у Шевченківському районі м. Києва	8000000000: 91:170:0001	0,0405	вулиця Бульварно-Кудрявська, 2, Шевченківський район, місто Київ	Землі промисловості, транспорту, зв'язку, енергетики, оборони та іншого призначення	18.00 Землі загального користування	землі загального користування
			8000000000: 91:170:0002	0,8635	вулиця Бульварно-Кудрявська, Шевченківський район, місто Київ	Землі промисловості, транспорту, зв'язку, енергетики, оборони та іншого призначення	12.04 Для розміщення та експлуатації будівель і споруд автомобільного транспорту та дорожнього господарства	експлуатація будівель і споруд автомобільного транспорту та дорожнього господарства
			8000000000: 91:170:0003	0,5082	вулиця Бульварно-Кудрявська, Шевченківський район, місто Київ	Землі промисловості, транспорту, зв'язку, енергетики, оборони та іншого призначення	18.00 Землі загального користування	землі загального користування
			8000000000: 91:170:0004	0,1098	вулиця Бульварно-Кудрявська, 2а, Шевченківський район, місто Київ	Землі промисловості, транспорту, зв'язку, енергетики, оборони та іншого призначення	18.00 Землі загального користування	землі загального користування
			8000000000: 91:170:0005	0,1176	вулиця Бульварно-Кудрявська, Шевченківський район, місто Київ	Землі промисловості, транспорту, зв'язку, енергетики, оборони та іншого призначення	18.00 Землі загального користування	землі загального користування
			8000000000: 91:170:0006	0,0209	вулиця Бульварно-Кудрявська, Шевченківський район, місто Київ	Землі промисловості, транспорту, зв'язку, енергетики, оборони та іншого призначення	12.04 Для розміщення та експлуатації будівель і споруд автомобільного транспорту та дорожнього господарства	експлуатація будівель і споруд автомобільного транспорту та дорожнього господарства
27	735085525	Технічна документація із землеустрою щодо інвентаризації земель на території кадастрового кварталу 78:450 обмеженого вул. Героїв Дніпра у Оболонському районі м. Києва	8000000000: 78:450:0001	0,2000	вулиця Героїв Дніпра, Оболонський район, місто Київ	Землі промисловості, транспорту, зв'язку, енергетики, оборони та іншого призначення	12.04 Для розміщення та експлуатації будівель і споруд автомобільного транспорту та дорожнього господарства	експлуатація та обслуговування будівель і споруд автомобільного транспорту та дорожнього господарства

28	252363079	Технічна документація із землеустрою щодо інвентаризації земель на території кадастрового кварталу 62:339 (53 квартал Броварського лісництва) у Деснянському районі м. Києва	8000000000: 78:450:1001	1,2520	вулиця Героїв Дніпра, Оболонський район, місто Київ	Землі промисловості, транспорту, зв'язку, енергетики, оборони та іншого призначення	12.04 Для розміщення та експлуатації будівель і споруд автомобільного транспорту та дорожнього господарства	експлуатація та обслуговування будівель і споруд автомобільного транспорту та дорожнього господарства
			8000000000: 62:339:0001	57,9573	53 квартал Броварського лісництва, Деснянський район, місто Київ	Землі лісогосподарського призначення	09.01 Для ведення лісового господарства і пов'язаних з ним послуг	для ведення лісового господарства і пов'язаних з ним послуг
29	252687337	Технічна документація із землеустрою щодо інвентаризації земель на території кадастрового кварталу 63:690 у 4 кварталі Дарницького лісництва комунального підприємства "Дарницьке лісопаркове господарство" у Дарницькому районі м. Києва	8000000000: 63:690:0001	17,7656	4 квартал Дарницького лісництва комунального підприємства "Дарницьке лісопаркове господарство", Дарницький район, місто Київ	Землі лісогосподарського призначення	09.01 Для ведення лісового господарства і пов'язаних з ним послуг	для ведення лісового господарства та пов'язаних з ним послуг
30	474527414	Технічна документація із землеустрою щодо інвентаризації земель на території кадастрового кварталу 69:001 на перетині вулиць Гетьмана Вадима та Борщагівської у Солом'янському районі м. Києва	8000000000: 69:001:0001	0,0341	перетин вулиць Гетьмана Вадима та Борщагівської, Солом'янський район, місто Київ	Землі промисловості, транспорту, зв'язку, енергетики, оборони та іншого призначення	12.04 Для розміщення та експлуатації будівель і споруд автомобільного транспорту та дорожнього господарства	для експлуатації та обслуговування будівель і споруд автомобільного транспорту та дорожнього господарства
			8000000000: 69:001:0006	0,0459	перетин вулиць Гетьмана Вадима та Борщагівської, Солом'янський район, місто Київ	Землі промисловості, транспорту, зв'язку, енергетики, оборони та іншого призначення	12.04 Для розміщення та експлуатації будівель і споруд автомобільного транспорту та дорожнього господарства	для експлуатації та обслуговування будівель і споруд автомобільного транспорту та дорожнього господарства
			8000000000: 69:001:0007	0,0192	перетин вулиць Гетьмана Вадима та Борщагівської, Солом'янський район, місто Київ	Землі промисловості, транспорту, зв'язку, енергетики, оборони та іншого призначення	12.04 Для розміщення та експлуатації будівель і споруд автомобільного транспорту та дорожнього господарства	для експлуатації та обслуговування будівель і споруд автомобільного транспорту та дорожнього господарства
			8000000000: 69:001:0009	0,1401	перетин вулиць Гетьмана Вадима та Борщагівської, Солом'янський район, місто Київ	Землі промисловості, транспорту, зв'язку, енергетики, оборони та іншого призначення	12.04 Для розміщення та експлуатації будівель і споруд автомобільного транспорту та дорожнього господарства	для експлуатації та обслуговування будівель і споруд автомобільного транспорту та дорожнього господарства
			8000000000: 69:001:0004	0,1343	перетин вулиць Гетьмана Вадима та Борщагівської, Солом'янський район, місто Київ	Землі промисловості, транспорту, зв'язку, енергетики, оборони та іншого призначення	12.04 Для розміщення та експлуатації будівель і споруд автомобільного транспорту та дорожнього господарства	для експлуатації та обслуговування будівель і споруд автомобільного транспорту та дорожнього господарства



31	385254076	Технічна документація із землеустрою щодо інвентаризації земель на території кадастрового кварталу 69:008 що є частиною вул. Гетьмана Вадима на проміжку від перехрестя з вулицями Миколи Голего та Нижньоклочової до вул. Польової у Солом'янському районі м. Києва	8000000000: 69:008:0001	0,7806	вулиця Гетьмана Вадима, Солом'янський район, місто Київ	Землі промисловості, транспорту, зв'язку, енергетики, оборони та іншого призначення	12.04 Для розміщення та експлуатації будівель і споруд автомобільного транспорту та дорожнього господарства	для експлуатації та обслуговування будівель і споруд автомобільного транспорту та дорожнього господарства
32	667095280	Технічна документація із землеустрою щодо інвентаризації земель на території кадастрового кварталу 72:177 обмеженого вулицями Донецькою, Молодогвардійською, Сім'ї Ізиковських та Волинською у Солом'янському районі м. Києва	8000000000: 72:177:0007	0,0042	вулиця Сім'ї Ізиковських, 31, Солом'янський район, місто Київ	Землі промисловості, транспорту, зв'язку, енергетики, оборони та іншого призначення	11.04 Для розміщення та експлуатації основних, підсобних і допоміжних будівель та споруд технічної інфраструктури (виробництва та розподілення газу, постачання пари та гарячої води, збирання, очищення та розподілення води)	для експлуатації та обслуговування основних, підсобних і допоміжних будівель та споруд технічної інфраструктури (виробництва та розподілення газу, постачання пари та гарячої води, збирання, очищення та розподілення води)
			8000000000: 72:177:0012	0,0098	вулиця Волинська, 21, Солом'янський район, місто Київ	Землі промисловості, транспорту, зв'язку, енергетики, оборони та іншого призначення	11.04 Для розміщення та експлуатації основних, підсобних і допоміжних будівель та споруд технічної інфраструктури (виробництва та розподілення газу, постачання пари та гарячої води, збирання, очищення та розподілення води)	для експлуатації та обслуговування основних, підсобних і допоміжних будівель та споруд технічної інфраструктури (виробництва та розподілення газу, постачання пари та гарячої води, збирання, очищення та розподілення води)
			8000000000: 72:177:0004	0,0127	вулиця Волинська, 21, Солом'янський район, місто Київ	Землі промисловості, транспорту, зв'язку, енергетики, оборони та іншого призначення	14.02 Для розміщення, будівництва, експлуатації та обслуговування будівель і споруд об'єктів передачі електричної та теплової енергії	для експлуатації та обслуговування будівель і споруд об'єктів передачі електричної та теплової енергії
			8000000000: 72:177:0009	0,0091	вулиця Сім'ї Ізиковських, 26, Солом'янський район, місто Київ	Землі промисловості, транспорту, зв'язку, енергетики, оборони та іншого призначення	14.02 Для розміщення, будівництва, експлуатації та обслуговування будівель і споруд об'єктів передачі електричної та теплової енергії	для експлуатації та обслуговування будівель і споруд об'єктів передачі електричної та теплової енергії
			8000000000: 72:177:0014	0,4492	вулиця Донецька, 35, Солом'янський район, місто Київ	Землі житлової та громадської забудови	02.10 Для будівництва і обслуговування багатоквартирного житлового будинку з об'єктами торгово-розважальної та ринкової інфраструктури	для експлуатації та обслуговування багатоквартирного житлового будинку з об'єктами торгово-розважальної та ринкової інфраструктури

8000000000: 72:177:0013	0,0138	вулиця Сім'ї Ізиковських, Солом'янський район, місто Київ	Землі промисловості, транспорт, зв'язку, енергетики, оборони та іншого призначення	14.02 Для розміщення, будівництва, експлуатації та обслуговування будівель і споруд об'єктів передачі електричної та теплової енергії	для експлуатації та обслуговування будівель і споруд об'єктів передачі електричної та теплової енергії
8000000000: 72:177:0011	0,6942	вулиця Донецька, 37/19, Солом'янський район, місто Київ	Землі житлової та громадської забудови	02.10 Для будівництва і обслуговування багатоквартирного житлового будинку з об'єктами торгово- розважальної та ринкової інфраструктури	для експлуатації та обслуговування багатоквартирного житлового будинку з об'єктами торгово- розважальної та ринкової інфраструктури
8000000000: 72:177:0001	0,0798	вулиця Донецька, Солом'янський район, місто Київ	Землі житлової та громадської забудови	18.00 Землі загального користування	землі загального користування
8000000000: 72:177:0008	0,0147	вулиця Молодогвардійська, Солом'янський район, місто Київ	Землі житлової та громадської забудови	18.00 Землі загального користування	землі загального користування
8000000000: 72:177:0010	0,7686	вулиця Донецька, вул. Молодогвардійська, вул. Сім'ї Ізиковських, вул. Волинська, Солом'янський район, місто Київ	Землі промисловості, транспорт, зв'язку, енергетики, оборони та іншого призначення	12.04 Для розміщення та експлуатації будівель і споруд автомобільного транспорт, зв'язку, енергетики, оборони та іншого призначення	для експлуатації та обслуговування будівель і споруд автомобільного транспорт, зв'язку, енергетики, оборони та іншого призначення
8000000000: 72:177:0003	0,3677	вулиця Донецька, Солом'янський район, місто Київ	Землі промисловості, транспорт, зв'язку, енергетики, оборони та іншого призначення	12.04 Для розміщення та експлуатації будівель і споруд автомобільного транспорт, зв'язку, енергетики, оборони та іншого призначення	для експлуатації та обслуговування будівель і споруд автомобільного транспорт, зв'язку, енергетики, оборони та іншого призначення
8000000000: 72:177:0002	0,0143	вулиця Волинська, 21, Солом'янський район, місто Київ	Землі промисловості, транспорт, зв'язку, енергетики, оборони та іншого призначення	12.04 Для розміщення та експлуатації будівель і споруд автомобільного транспорт, зв'язку, енергетики, оборони та іншого призначення	для експлуатації та обслуговування будівель і споруд автомобільного транспорт, зв'язку, енергетики, оборони та іншого призначення
8000000000: 75:856:0001	0,0051	дорога Кільцева, Святошинський район, місто Київ	Землі промисловості, транспорт, зв'язку, енергетики, оборони та іншого призначення	12.04 Для розміщення та експлуатації будівель і споруд автомобільного транспорт, зв'язку, енергетики, оборони та іншого призначення	для експлуатації будівель і споруд автомобільного транспорт, зв'язку, енергетики, оборони та іншого призначення
8000000000: 75:856:0002	0,4311	дорога Кільцева, Святошинський район, місто Київ	землі промисловості, транспорт, зв'язку, енергетики, оборони та іншого призначення	12.04 Для розміщення та експлуатації будівель і споруд автомобільного транспорт, зв'язку, енергетики, оборони та іншого призначення	для експлуатації будівель і споруд автомобільного транспорт, зв'язку, енергетики, оборони та іншого призначення
8000000000: 75:856:0003	0,0689	дорога Кільцева, Святошинський район, місто Київ	Землі промисловості, транспорт, зв'язку, енергетики, оборони та іншого призначення	12.04 Для розміщення та експлуатації будівель і споруд автомобільного транспорт, зв'язку, енергетики, оборони та іншого призначення	для експлуатації будівель і споруд автомобільного транспорт, зв'язку, енергетики, оборони та іншого призначення
33	498526686	Технічна документація із землеустрою щодо інвентаризації земель на території кадастрового кварталу 75:856 в межах дороги Кільцевої м. Києва			

8000000000: 75:856:0004	0,5663	дорога Кільцева, Святошинський район, місто Київ	Землі промисловості, транспорту, зв'язку, енергетики, оборони та іншого призначення	12.04 Для розміщення та експлуатації будівель і споруд автомобільного транспорту та дорожнього господарства	для експлуатації будівель і споруд автомобільного транспорту та дорожнього господарства
8000000000: 75:856:0005	0,0222	дорога Кільцева, Святошинський район, місто Київ	Землі промисловості, транспорту, зв'язку, енергетики, оборони та іншого призначення	12.04 Для розміщення та експлуатації будівель і споруд автомобільного транспорту та дорожнього господарства	для експлуатації будівель і споруд автомобільного транспорту та дорожнього господарства
8000000000: 75:856:0006	3,0921	дорога Кільцева, Святошинський район, місто Київ	Землі промисловості, транспорту, зв'язку, енергетики, оборони та іншого призначення	12.04 Для розміщення та експлуатації будівель і споруд автомобільного транспорту та дорожнього господарства	для експлуатації будівель і споруд автомобільного транспорту та дорожнього господарства
8000000000: 91:716:0001	0,3420	вулиця Шусева, Шевченківський район, місто Київ	Землі промисловості, транспорту, зв'язку, енергетики, оборони та іншого призначення	12.04 Для розміщення та експлуатації будівель і споруд автомобільного транспорту та дорожнього господарства	для експлуатації будівель і споруд автомобільного транспорту та дорожнього господарства
8000000000: 91-012:0001	0,0826	вулиця Білицька, Подільський район, місто Київ	Землі промисловості, транспорту, зв'язку, енергетики, оборони та іншого призначення	12.04 Для розміщення та експлуатації будівель і споруд автомобільного транспорту та дорожнього господарства	експлуатація будівель і споруд автомобільного транспорту та дорожнього господарства
8000000000: 91-012:0002	0,1135	вулиця Піхотна, Подільський район, місто Київ	Землі промисловості, транспорту, зв'язку, енергетики, оборони та іншого призначення	12.04 Для розміщення та експлуатації будівель і споруд автомобільного транспорту та дорожнього господарства	експлуатація будівель і споруд автомобільного транспорту та дорожнього господарства
8000000000: 91-012:0003	0,4222	вулиця Північно-Сирецька, Подільський район, місто Київ	Землі промисловості, транспорту, зв'язку, енергетики, оборони та іншого призначення	12.04 Для розміщення та експлуатації будівель і споруд автомобільного транспорту та дорожнього господарства	експлуатація будівель і споруд автомобільного транспорту та дорожнього господарства
8000000000: 91-012:0004	17,4402	вулиця Білицька, Подільський район, місто Київ	Землі природно-заповідного та іншого природоохоронного призначення	04.07 Для збереження та використання парків-пам'яток садово-паркового мистецтва	збереження та використання парків-пам'яток садово-паркового мистецтва
34	699425266	Технічна документація із землеустрою щодо інвентаризації земель на території кадастрового кварталу 91:716 в межах вул. Шусева обмежений вул. Грекова Академіка та вул. Берлінського Максима у Шевченківському районі м. Києва			
35	252669689	Технічна документація із землеустрою щодо інвентаризації земель на території кадастрового кварталу 91-012 обмеженого вул. Білицькою, залізничними колями, вул. Північно-Сирецькою та вул. Піхотною у Подільському районі м. Києва			

36	692735225	<p>Технічна документація із землеустрою щодо інвентаризації земель на території кадастрового кварталу 63:315, обмеженого вул. Російською, вул. Россошанською, вул. Тросянецькою та пров. Волго-Донським у Дарницькому районі м. Києва</p>	8000000000: 91:012:0006	0,1006	Подільський район, місто Київ	Землі водного фонду	10.01 Для експлуатації та догляду за водними об'єктами	експлуатація та догляд за водними об'єктами
			8000000000: 63:315:0001	1,1404	провулок Волго-Донський, 11/80, 13, 15/117, 17, Дарницький район, місто Київ	Землі житлової та громадської забудови	02.03 Для будівництва і обслуговування багатоквартирного житлового будинку	для експлуатації та обслуговування багатоквартирного житлового будинку
			8000000000: 63:315:0003	0,5591	вулиця Російська, 82А, Дарницький район, місто Київ	Землі житлової та громадської забудови	02.10 Для будівництва і обслуговування багатоквартирного житлового будинку з об'єктами торгово-розважальної та ринкової інфраструктури	для експлуатації та обслуговування багатоквартирного житлового будинку з об'єктами торгово-розважальної та ринкової інфраструктури
			8000000000: 63:315:0004	0,5624	вулиця Тросянецька, 121, Дарницький район, місто Київ	Землі житлової та громадської забудови	02.03 Для будівництва і обслуговування багатоквартирного житлового будинку	для експлуатації та обслуговування багатоквартирного житлового будинку
			8000000000: 63:315:0005	0,0515	вулиця Російська, Дарницький район, місто Київ	Землі житлової та громадської забудови	18.00 Землі загального користування	землі загального користування
			8000000000: 63:315:0006	0,6202	вулиця Російська, 84, Дарницький район, місто Київ	Землі житлової та громадської забудови	02.10 Для будівництва і обслуговування багатоквартирного житлового будинку з об'єктами торгово-розважальної та ринкової інфраструктури	для експлуатації та обслуговування багатоквартирного житлового будинку з об'єктами торгово-розважальної та ринкової інфраструктури
			8000000000: 63:315:0007	0,0223	провулок Волго-Донський, 17, Дарницький район, місто Київ	Землі промисловості, транспорту, зв'язку, енергетики, оборони та іншого призначення	14.02 Для розміщення, будівництва, експлуатації та обслуговування будівель і споруд об'єктів передачі електричної та теплової енергії	для експлуатації та обслуговування будівель і споруд об'єктів передачі електричної та теплової енергії
			8000000000: 63:315:0008	0,3019	провулок Волго-Донський, 5, Дарницький район, місто Київ	Землі житлової та громадської забудови	02.04 Для будівництва і обслуговування будівель тимчасового проживання	для експлуатації та обслуговування будівель тимчасового проживання

8000000000: 63:315:0010	0,0103	вулиця Російська, 82а, Дарницький район, місто Київ	Землі промисловості, транспорт, зв'язку, енергетики, оборони та іншого призначення	14.02 Для розміщення, будівництва, експлуатації та обслуговування будівель і споруд об'єктів передачі електричної та теплової енергії	для експлуатації та обслуговування будівель і споруд об'єктів передачі електричної та теплової енергії
8000000000: 63:315:0011	0,0878	провулок Волго-Донський, Дарницький район, місто Київ	Землі житлової та громадської забудови	18.00 Землі загального користування	землі загального користування
8000000000: 63:315:0012	0,2012	вулиця Тросяненька, Дарницький район, місто Київ	Землі промисловості, транспорт, зв'язку, енергетики, оборони та іншого призначення	12.04 Для розміщення та експлуатації будівель і споруд автомобільного транспорт, зв'язку, енергетики, оборони та іншого призначення	для експлуатації та обслуговування будівель і споруд автомобільного транспорт, зв'язку, енергетики, оборони та іншого призначення
8000000000: 63:315:0013	0,2838	вулиця Тросяненька, Дарницький район, місто Київ	Землі промисловості, транспорт, зв'язку, енергетики, оборони та іншого призначення	12.04 Для розміщення та експлуатації будівель і споруд автомобільного транспорт, зв'язку, енергетики, оборони та іншого призначення	для експлуатації та обслуговування будівель і споруд автомобільного транспорт, зв'язку, енергетики, оборони та іншого призначення
8000000000: 63:315:0014	0,0249	вулиця Росопанська, Дарницький район, місто Київ	Землі промисловості, транспорт, зв'язку, енергетики, оборони та іншого призначення	12.04 Для розміщення та експлуатації будівель і споруд автомобільного транспорт, зв'язку, енергетики, оборони та іншого призначення	для експлуатації та обслуговування будівель і споруд автомобільного транспорт, зв'язку, енергетики, оборони та іншого призначення
8000000000: 63:315:0015	0,2945	провулок Волго-Донський, Дарницький район, місто Київ	Землі промисловості, транспорт, зв'язку, енергетики, оборони та іншого призначення	12.04 Для розміщення та експлуатації будівель і споруд автомобільного транспорт, зв'язку, енергетики, оборони та іншого призначення	для експлуатації та обслуговування будівель і споруд автомобільного транспорт, зв'язку, енергетики, оборони та іншого призначення
8000000000: 63:315:0016	0,4913	вулиця Волго-Донська, 73, 75, Дарницький район, місто Київ	Землі житлової та громадської забудови	02.03 Для будівництва і обслуговування багатоквартирного житлового будинку	для експлуатації та обслуговування багатоквартирного житлового будинку

8000000000: 63:315:0017	0,4472	вулиця Російська, 82, Дарницький район, місто Київ	Землі житлової та громадської забудови	02.03 Для будівництва і обслуговування багатоквартирного житлового будинку	для експлуатації та обслуговування багатоквартирного житлового будинку
8000000000: 63:315:0018	0,0320	вулиця Російська, 82Б, Дарницький район, місто Київ	Землі промисловості, транспорту, зв'язку, енергетики, оборони та іншого призначення	14.02 Для розміщення, будівництва, експлуатації та обслуговування будівель і споруд об'єктів передачі електричної та теплової енергії	для експлуатації та обслуговування будівель і споруд об'єктів передачі електричної та теплової енергії
8000000000: 63:315:0019	0,1910	провулок Волго-Донський, Дарницький район, місто Київ	Землі промисловості, транспорту, зв'язку, енергетики, оборони та іншого призначення	12.04 Для розміщення та експлуатації будівель і споруд автомобільного транспорту та дорожнього господарства	для експлуатації та обслуговування будівель і споруд автомобільного транспорту та дорожнього господарства
8000000000: 63:315:0020	0,1773	вулиця Російська, Дарницький район, місто Київ	Землі промисловості, транспорту, зв'язку, енергетики, оборони та іншого призначення	12.04 Для розміщення та експлуатації будівель і споруд автомобільного транспорту та дорожнього господарства	для експлуатації та обслуговування будівель і споруд автомобільного транспорту та дорожнього господарства
8000000000: 63:315:0021	0,0091	провулок Волго-Донський, 5, Дарницький район, місто Київ	Землі промисловості, транспорту, зв'язку, енергетики, оборони та іншого призначення	14.02 Для розміщення, будівництва, експлуатації та обслуговування будівель і споруд об'єктів передачі електричної та теплової енергії	для експлуатації та обслуговування будівель і споруд об'єктів передачі електричної та теплової енергії
8000000000: 63:154:0001	0,2388	провулок Качуровського Ігоря, вулиця Волго-Донська, Дарницький район, місто Київ	Землі промисловості, транспорту, зв'язку, енергетики, оборони та іншого призначення	12.04 Для розміщення та експлуатації будівель і споруд автомобільного транспорту та дорожнього господарства	для експлуатації будівель і споруд автомобільного транспорту та дорожнього господарства
8000000000: 63:154:0002	0,0087	вулиця Волго-Донська, 69, Дарницький район, місто Київ	Землі промисловості, транспорту, зв'язку, енергетики, оборони та іншого призначення	14.02 Для розміщення, будівництва, експлуатації та обслуговування будівель і споруд об'єктів передачі електричної та теплової енергії	для експлуатації та обслуговування будівель і споруд об'єктів передачі електричної та теплової енергії
37	56552404	Технічна документація із землеустрою щодо інвентаризації земель на території кадастрового кварталу 63:154 обмеженого вул. Російською, пров. Волго-Донським, вул. Волго-Донською та пров. Качуровського Ігоря у Дарницькому районі м. Києва			

8000000000: 63:154-0003	0,1656	вулиця Російська, 76/4, Дарницький район, місто Київ	Землі житлової та громадської забудови	02.10 Для будівництва і обслуговування багатоквартирного житлового будинку з об'єктами торгово- розважальної та ринкової інфраструктури	для обслуговування багатоквартирного житлового будинку з об'єктами торгово- розважальної та ринкової інфраструктури
8000000000: 63:154-0004	0,1261	вулиця Волго-Донська, Дарницький район, місто Київ	Землі промисловості, транспорт, зв'язку, енергетики, оборони та іншого призначення	12.04 Для розміщення та експлуатації будівель і споруд автомобільного транспорт, зв'язку, енергетики, оборони та іншого призначення	для експлуатації будівель і споруд автомобільного транспорт, зв'язку, енергетики, оборони та іншого призначення
8000000000: 63:154-0005	0,1631	вулиця Російська, 72/3, Дарницький район, місто Київ	Землі житлової та громадської забудови	02.10 Для будівництва і обслуговування багатоквартирного житлового будинку з об'єктами торгово- розважальної та ринкової інфраструктури	для обслуговування багатоквартирного житлового будинку з об'єктами торгово- розважальної та ринкової інфраструктури
8000000000: 63:154-0006	0,1254	провулок Волго-Донський, Дарницький район, місто Київ	Землі промисловості, транспорт, зв'язку, енергетики, оборони та іншого призначення	12.04 Для розміщення та експлуатації будівель і споруд автомобільного транспорт, зв'язку, енергетики, оборони та іншого призначення	для експлуатації будівель і споруд автомобільного транспорт, зв'язку, енергетики, оборони та іншого призначення
8000000000: 63:154-0007	1,9991	вулиця Російська, 74, 74А, 74Б, вуд. Волго-Донська, 65/7, 67, 69, 71/8, пров. Волго-Донський, 6, пров. Качуровського Ігоря, 5, Дарницький район, місто Київ	Землі житлової та громадської забудови	02.03 Для будівництва і обслуговування багатоквартирного житлового будинку	для обслуговування багатоквартирного житлового будинку
8000000000: 63:154-0008	0,0681	провулок Качуровського Ігоря, Дарницький район, місто Київ	Землі промисловості, транспорт, зв'язку, енергетики, оборони та іншого призначення	12.04 Для розміщення та експлуатації будівель і споруд автомобільного транспорт, зв'язку, енергетики, оборони та іншого призначення	для експлуатації будівель і споруд автомобільного транспорт, зв'язку, енергетики, оборони та іншого призначення
8000000000: 63:154-0103	0,1246	вулиця Російська, Дарницький район, місто Київ	Землі промисловості, транспорт, зв'язку, енергетики, оборони та іншого призначення	12.04 Для розміщення та експлуатації будівель і споруд автомобільного транспорт, зв'язку, енергетики, оборони та іншого призначення	для експлуатації будівель і споруд автомобільного транспорт, зв'язку, енергетики, оборони та іншого призначення

# ПОЯСНЮВАЛЬНА ЗАПИСКА

№ ПЗН-23944 від 15.06.2021

до проєкту рішення Київської міської ради:  
**Про затвердження технічних документацій  
із землеустрою щодо інвентаризації земель**

До кадастрової справи  
№ 305376675



## 1. Юридична особа:

Назва	<b>КИЇВСЬКА МІСЬКА РАДА</b>
Перелік засновників (учасників) юридичної особи <small>*за даними Єдиного державного реєстру юридичних осіб, фізичних осіб-підприємців та громадських формувань</small>	<b>КИЇВСЬКА МІСЬКА РАДА</b> Адреса засновника: м. Київ, Шевченківський район, вул. ХРЕЩАТИК, 36
Кінцевий бенефіціарний власник (контролер) <small>*за даними Єдиного державного реєстру юридичних осіб, фізичних осіб-підприємців та громадських формувань</small>	<i>відсутній</i>
Реєстраційний номер:	<b>від 24.05.2021 № 305376675</b>

\*за даними Єдиного державного реєстру юридичних осіб, фізичних осіб- підприємців та громадських формувань.

## 2. Відомості про земельні ділянки:

№ з/д	Кадастровий номер земельної ділянки	Адреса	Площа земельної ділянки, га	Нормативна грошова оцінка, грн
1	8000000000:79:366:0004	вулиця Васильківська, Голосіївський район, місто Київ	0,1085	2188261,15
2	8000000000:79:369:0002	вулиця Васильківська, Голосіївський район, місто Київ	0,0557	862248,31
3	8000000000:79:369:0004	вулиця Васильківська, Голосіївський район, місто Київ	0,5121	10481118,54
4	8000000000:85:297:0001	вулиця Турівська, Подільський район, місто Київ	0,0550	1021153,23
5	8000000000:85:297:0003	вулиця Набережно-Лугова, Подільський район, місто Київ	0,0956	3549899,96
6	8000000000:85:297:0004	вулиця Почайнинська, Подільський район, місто Київ	0,0894	3319676,32
7	8000000000:85:297:0005	вулиця Набережно-Лугова, 1, 3А, Подільський район, місто Київ	0,2185	8451590,19



8	8000000000:85:297:0006	вулиця Турівська, Подільський район, місто Київ	0,2004	7441422,09
9	8000000000:85:297:0007	вулиця Турівська, 29, Подільський район, місто Київ	0,1243	8654273,63
10	8000000000:85:297:0008	вулиця Набережно-Лугова, 3, Подільський район, місто Київ	0,1197	6667202,27
11	8000000000:85:297:0009	вулиця Турівська, Подільський район, місто Київ	0,0160	386181,59
12	8000000000:85:297:0011	вулиця Турівська, Подільський район, місто Київ	0,1558	5785297,21
13	8000000000:85:297:0012	вулиця Почайнинська, 70, Подільський район, місто Київ	0,2915	16236336,37
14	8000000000:85:297:0013	вулиця Турівська, 31, Подільський район, місто Київ	0,3221	17940733,94
15	8000000000:63:314:0002	провулок Качуровського Ігоря, Дарницький район, місто Київ	0,0856	1059080,81
16	8000000000:63:314:0003	вулиця Російська, 70, Дарницький район, місто Київ	0,0114	91679,78
17	8000000000:63:314:0004	вулиця Російська, 64, Дарницький район, місто Київ	0,0149	119827,07
18	8000000000:63:314:0006	вул. Вереснева, 13/59, Дарницький район, місто Київ	0,4935	3175015,38
19	8000000000:63:314:0007	вулиця Вереснева, Дарницький район, місто Київ	0,1961	2426235,35
20	8000000000:63:314:0008	вулиця Волго-Донська, 61, Дарницький район, місто Київ	1,0604	13644524,06
21	8000000000:63:314:0009	вулиця Вереснева, Дарницький район, місто Київ	0,0280	180142,72
22	8000000000:63:314:0010	вулиця Волго-Донська, Дарницький район, місто Київ	0,1441	1782868,51
23	8000000000:63:314:0011	вулиця Шевельова Юрія, 100, Дарницький район, місто Київ	0,2362	2127485,49
24	8000000000:63:314:0012	вулиця Російська, Дарницький район, місто Київ	0,1508	1865763,85
25	8000000000:63:314:0013	вулиця Волго-Донська, Дарницький район, місто Київ	0,1214	1502014,14
26	8000000000:82:207:0001	бульвар Приймаченко Марії, Печерський район, місто Київ	0,0039	204792,98

27	8000000000:82:207:0002	бульвар Приймаченко Марії, Печерський район, місто Київ	0,1722	8618535,25
28	8000000000:82:207:0003	бульвар Приймаченко Марії, Печерський район, місто Київ	0,2230	11709957,46
29	8000000000:62:557:0001	вулиця Цвєтаєвої Марини, Деснянський район, місто Київ	1,5817	24424799,80
30	8000000000:91:729:0001	проспект Гонгадзе Георгія, Подільський район, місто Київ	0,0291	439621,32
31	8000000000:91:729:0002	проспект Гонгадзе Георгія та просп. Свободи, Подільський район, місто Київ	0,6941	9798975,76
32	8000000000:91:729:0003	проспект Свободи, Подільський район, місто Київ	0,2993	4151319,06
33	8000000000:91:729:0004	проспект Свободи, Подільський район, місто Київ	0,0485	678699,81
34	8000000000:69:004:0001	вулиця Гетьмана Вадима, Солом'янський район, місто Київ	1,4283	31231077,16
35	8000000000:69:004:0002	вулиця Гетьмана Вадима, Солом'янський район, місто Київ	0,4330	9506427,07
36	8000000000:75:220:0001	проспект Перемоги, 104, Святошинський район, місто Київ	0,0610	1223586,73
37	8000000000:75:220:0002	проспект Перемоги, 104, Святошинський район, місто Київ	0,1645	3299672,4
38	8000000000:75:220:0003	площа Героїв Брєста, Святошинський район, місто Київ	0,0163	262848,93
39	8000000000:75:220:0004	проспект Перемоги, 104, Святошинський район, місто Київ	0,0004	8023,52
40	8000000000:75:220:0005	площа Героїв Брєста, Святошинський район, місто Київ	0,2395	5369268,46
41	8000000000:85:514:0001	площа Контрактова, Подільський район, місто Київ	0,0280	2024223,05
42	8000000000:85:514:0003	площа Контрактова, 1, Подільський район, місто Київ	0,1928	7237153,52
43	8000000000:85:514:0004	площа Контрактова, Подільський район, місто Київ	0,0433	3130316,36
44	8000000000:85:514:0005	площа Контрактова, Подільський район, місто Київ	0,2104	15210590,37
45	8000000000:91:730:0001	проспект Правди, Подільський район, місто Київ	1,7548	23593281,51

46	8000000000:63:418:0002	шосе Харківське, 121/3, Дарницький район, місто Київ	0,0089	91765,29
47	8000000000:63:418:0006	вулиця Славгородська, Дарницький район, місто Київ	0,5075	6960848,31
48	8000000000:63:418:0007	вулиця Кронштадтська, Дарницький район, місто Київ	0,0532	619546,94
49	8000000000:63:418:0008	шосе Харківське, 121, Дарницький район, місто Київ	0,0669	689786,24
50	8000000000:63:418:0009	вулиця Славгородська, Дарницький район, місто Київ	0,5914	4869266,88
51	8000000000:63:418:0010	шосе Харківське, 121, Дарницький район, місто Київ	0,0127	130945,97
52	8000000000:63:418:0012	шосе Харківське, 121, Дарницький район, місто Київ	0,0130	134039,18
53	8000000000:63:418:0013	вулиця Брацлавська, Дарницький район, місто Київ	0,4264	6763823,26
54	8000000000:63:418:0014	шосе Харківське, Дарницький район, місто Київ	0,0330	271704,10
55	8000000000:63:418:0015	вулиця Славгородська, Дарницький район, місто Київ	0,3941	4493554,17
56	8000000000:63:418:0016	шосе Харківське, 121, Дарницький район, місто Київ	0,2395	2760678,36
57	8000000000:63:418:0017	шосе Харківське, Дарницький район, місто Київ	1,2210	19368265,01
58	8000000000:63:418:0018	ріг вулиці Славгородської та вулиці Кронштадтської, Дарницький район, місто Київ	0,0047	48460,32
59	8000000000:63:418:0035	вулиця Славгородська, Дарницький район, місто Київ	0,7394	11728824,86
60	8000000000:63:418:0036	вулиця Кронштадтська, Дарницький район, місто Київ	0,3210	4980846,83
61	8000000000:91:067:0001	вулиця Виговського Івана, Подільський район, місто Київ	1,6726	23238360,10
62	8000000000:91:727:0001	вулиця Виговського Івана, Подільський район, місто Київ	3,0999	36769327,80
63	8000000000:76:001:0002	бульвар Шевченка Тараса, Шевченківський район, місто Київ	0,5420	44675584,18
64	8000000000:76:001:0004	бульвар Шевченка Тараса, Шевченківський район, місто Київ	0,6957	31050556,88

65	8000000000:76:001:0003	бульвар Шевченка Тараса, Шевченківський район, місто Київ	0,4897	37034800,54
66	8000000000:63:089:0001	бульвар Шамо Ігоря, Дніпровський район, місто Київ	3,1164	76999750,19
67	8000000000:91:728:0001	проспект Георгія Гонгадзе, Подільський район, місто Київ	1,9751	29483443,21
68	8000000000:78:037:0001	проспект перетин проспекту Героїв Сталінграда з вулицею Героїв Дніпра, Оболонський район, місто Київ	0,9936	20139071,32
69	8000000000:78:444:0001	площа Оболонська, Оболонський район, місто Київ	1,1814	31720854,08
70	8000000000:78:452:0001	вулиця Йорданська перетин з вулицею Архипенка Олександра, Оболонський район, місто Київ	1,1314	27421394,59
71	8000000000:78:708:0005	проспект Героїв Сталінграда перетин з вулицею Архипенка Олександра, Оболонський район, місто Київ	0,0703	1829486,69
72	8000000000:78:708:0001	проспект Героїв Сталінграда перетин з вулицею Архипенка Олександра, Оболонський район, місто Київ	0,9869	25839842
73	8000000000:78:708:0002	проспект Героїв Сталінграда перетин з вулицею Архипенка Олександра, Оболонський район, місто Київ	0,0631	1573963,64
74	8000000000:78:708:0003	проспект Героїв Сталінграда перетин з вулицею Архипенка Олександра, Оболонський район, місто Київ	0,0645	1630458,15
75	8000000000:78:708:0004	проспект Героїв Сталінграда перетин з вулицею Архипенка Олександра, Оболонський район, місто Київ	0,2801	7448041,52
76	8000000000:63:551:0001	4 квартал Дарницького лісництва комунального підприємства "Дарницьке лісопаркове господарство", Дарницький район, місто Київ	40,3176	383310664,05
77	8000000000:62:535:0001	площа Керченська, Деснянський район, місто Київ	1,8206	23160551,33
78	8000000000:62:535:0002	площа Керченська, Дніпровський район, місто Київ	1,9156	26299409,48
79	8000000000:76:044:0001	вулиця Хмельницького Богдана, Шевченківський район, місто Київ	0,8610	72720134,72
80	8000000000:91:008:0001	вулиця Січових Стрільців, Шевченківський район, місто Київ	0,1589	9540133,90

81	8000000000:91:008:0002	площа Львівська, Шевченківський район, місто Київ	0,1095	5906261,66
82	8000000000:91:008:0003	площа Львівська, Шевченківський район, місто Київ	0,1250	6939716,02
83	8000000000:91:008:0004	площа Львівська, Шевченківський район, місто Київ	0,5314	28662899,04
84	8000000000:62:342:0001	65 квартал Броварського лісництва, Деснянський район, місто Київ	57,6747	510765296,50
85	8000000000:91:170:0001	вулиця Бульварно-Кудрявська, 2, Шевченківський район, місто Київ	0,0405	1092253,87
86	8000000000:91:170:0002	вулиця Бульварно-Кудрявська, Шевченківський район, місто Київ	0,8635	50807274,27
87	8000000000:91:170:0003	вулиця Бульварно-Кудрявська, Шевченківський район, місто Київ	0,5082	13705763,35
88	8000000000:91:170:0004	вулиця Бульварно-Кудрявська, 2а, Шевченківський район, місто Київ	0,1098	2961221,60
89	8000000000:91:170:0005	вулиця Бульварно-Кудрявська, Шевченківський район, місто Київ	0,1176	3171581,60
90	8000000000:91:170:0006	вулиця Бульварно-Кудрявська, Шевченківський район, місто Київ	0,0209	1072766,42
91	8000000000:78:450:0001	вулиця Героїв Дніпра, Оболонський район, місто Київ	0,2000	3924161,22
92	8000000000:78:450:1001	вулиця Героїв Дніпра, Оболонський район, місто Київ	1,2520	24617585,28
93	8000000000:62:339:0001	53 квартал Броварського лісництва, Деснянський район, місто Київ	57,9573	513267993,05
94	8000000000:63:690:0001	4 квартал Дарницького лісництва комунального підприємства "Дарницьке лісопаркове господарство", Дарницький район, місто Київ	17,7656	168902512,38
95	8000000000:69:001:0001	перетин вулиць Гетьмана Вадима та Борщагівської, Солом'янський район, місто Київ	0,0341	924579,88
96	8000000000:69:001:0006	перетин вулиць Гетьмана Вадима та Борщагівської, Солом'янський район, місто Київ	0,0459	1244522,48
97	8000000000:69:001:0007	перетин вулиць Гетьмана Вадима та Борщагівської, Солом'янський район, місто Київ	0,0192	520584,57
98	8000000000:69:001:0009	перетин вулиць Гетьмана Вадима та Борщагівської, Солом'янський район, місто Київ	0,1401	3798640,50

99	8000000000:69:001:0004	перетин вулиць Гетьмана Вадима та Борщагівської, Солом'янський район, місто Київ	0,1343	3641380,58
100	8000000000:69:008:0001	вулиця Гетьмана Вадима, Солом'янський район, місто Київ	0,7806	17340928,77
101	8000000000:72:177:0007	вулиця Сім'ї Ідзиковських, 31, Солом'янський район, місто Київ	0,0042	62717,67
102	8000000000:72:177:0012	вулиця Волинська, 21, Солом'янський район, місто Київ	0,0098	146341,23
103	8000000000:72:177:0004	вулиця Волинська, 21, Солом'янський район, місто Київ	0,0127	180615,51
104	8000000000:72:177:0009	вулиця Сім'ї Ідзиковських, 26, Солом'янський район, місто Київ	0,0091	141064,98
105	8000000000:72:177:0014	вулиця Донецька, 35, Солом'янський район, місто Київ	0,4492	15479547,57
106	8000000000:72:177:0013	вулиця Сім'ї Ідзиковських, Солом'янський район, місто Київ	0,0138	213922,71
107	8000000000:72:177:0011	вулиця Донецька, 37/19, Солом'янський район, місто Київ	0,6942	22783152,95
108	8000000000:72:177:0001	вулиця Донецька, Солом'янський район, місто Київ	0,0798	916642,84
109	8000000000:72:177:0008	вулиця Молодогвардійська, Солом'янський район, місто Київ	0,0147	175287,84
110	8000000000:72:177:0010	вулиця Донецька, вул. Молодогвардійська, вул. Сім'ї Ідзиковських, вул. Волинська, Солом'янський район, місто Київ	0,7686	17657435,83
111	8000000000:72:177:0003	вулиця Донецька, Солом'янський район, місто Київ	0,3677	8447357,73
112	8000000000:72:177:0002	вулиця Волинська, 21, Солом'янський район, місто Київ	0,0143	312877,26
113	8000000000:75:856:0001	дорога Кільцева, Святошинський район, місто Київ	0,0051	76715,69
114	8000000000:75:856:0002	дорога Кільцева, Святошинський район, місто Київ	0,4311	6472941,04
115	8000000000:75:856:0003	дорога Кільцева, Святошинський район, місто Київ	0,0689	1036413,92
116	8000000000:75:856:0004	дорога Кільцева, Святошинський район, місто Київ	0,5663	8518449,96
117	8000000000:75:856:0005	дорога Кільцева, Святошинський район, місто Київ	0,0222	333938,88

118	8000000000:75:856:0006	дорога Кільцева, Святошинський район, місто Київ	3,0921	46478442,18
119	8000000000:91:716:0001	вулиця Щусева, Шевченківський район, місто Київ	0,3420	6812345,05
120	8000000000:91:012:0001	вулиця Білицька, Подільський район, місто Київ	0,0826	1086615,45
121	8000000000:91:012:0002	вулиця Піхотна, Подільський район, місто Київ	0,1135	1434134,23
122	8000000000:91:012:0003	вулиця Північно-Сирецька, Подільський район, місто Київ	0,4222	5280290,64
123	8000000000:91:012:0004	вулиця Білицька, Подільський район, місто Київ	17,4402	92194111,22
124	8000000000:91:012:0006	Подільський район, місто Київ	0,1006	350210,86
125	8000000000:63:315:0001	провулок Волго-Донський, 11/80, 13, 15/117, 17, Дарницький район, місто Київ	1,1404	14109529,82
126	8000000000:63:315:0003	вулиця Російська, 82А, Дарницький район, місто Київ	0,5591	10791192,10
127	8000000000:63:315:0004	вулиця Тростянецька, 121, Дарницький район, місто Київ	0,5624	6958259,88
128	8000000000:63:315:0005	вулиця Російська, Дарницький район, місто Київ	0,0515	331333,93
129	8000000000:63:315:0006	вулиця Російська, 84, Дарницький район, місто Київ	0,6202	11970483,53
130	8000000000:63:315:0007	провулок Волго-Донський, 17, Дарницький район, місто Київ	0,0223	179338,51
131	8000000000:63:315:0008	провулок Волго-Донський, 5, Дарницький район, місто Київ	0,3019	3884649,01
132	8000000000:63:315:0010	вулиця Російська, 82а, Дарницький район, місто Київ	0,0103	82833,48
133	8000000000:63:315:0011	провулок Волго-Донський, Дарницький район, місто Київ	0,0878	564876,09
134	8000000000:63:315:0012	вулиця Тростянецька, Дарницький район, місто Київ	0,2012	2489334,79
135	8000000000:63:315:0013	вулиця Тростянецька, Дарницький район, місто Київ	0,2838	3555267,86
136	8000000000:63:315:0014	вулиця Россошанська, Дарницький район, місто Київ	0,0249	308073,74

137	8000000000:63:315:0015	провулок Волго-Донський, Дарницький район, місто Київ	0,2945	3643683,39
138	8000000000:63:315:0016	вулиця Волго-Донська, 73, 75, Дарницький район, місто Київ	0,4913	6078579,45
139	8000000000:63:315:0017	вулиця Російська, 82, Дарницький район, місто Київ	0,4472	5532954,87
140	8000000000:63:315:0018	вулиця Російська, 82Б, Дарницький район, місто Київ	0,0320	257346,74
141	8000000000:63:315:0019	провулок Волго-Донський, Дарницький район, місто Київ	0,1910	2363135,91
142	8000000000:63:315:0020	вулиця Російська, Дарницький район, місто Київ	0,1773	2193633,49
143	8000000000:63:315:0021	провулок Волго-Донський, 5, Дарницький район, місто Київ	0,0091	73182,98
144	8000000000:63:154:0001	провулок Качуровського Ігоря, вулиця Волго-Донська, Дарницький район, місто Київ	0,2588	3201987,30
145	8000000000:63:154:0002	вулиця Волго-Донська, 69, Дарницький район, місто Київ	0,0087	69966,14
146	8000000000:63:154:0003	вулиця Російська, 76/4, Дарницький район, місто Київ	0,1656	3196246,49
147	8000000000:63:154:0004	вулиця Волго-Донська, Дарницький район, місто Київ	0,1261	1560164,60
148	8000000000:63:154:0005	вулиця Російська, 72/3, Дарницький район, місто Київ	0,1631	3147993,98
149	8000000000:63:154:0006	провулок Волго-Донський, Дарницький район, місто Київ	0,1254	1551503,89
150	8000000000:63:154:0007	вулиця Російська, 74, 74А, 74Б, вул. Волго-Донська, 65/7, 67, 69, 71/8, пров. Волго-Донський, 6, пров. Качуровського Ігоря, 5, Дарницький район, місто Київ	1,9991	24733743,48
151	8000000000:63:154:0008	провулок Качуровського Ігоря, Дарницький район, місто Київ	0,0681	842563,12
152	8000000000:63:154:0103	вулиця Російська, Дарницький район, місто Київ	0,1246	1541605,94
Всього			249,2720	2862126441,64



### 3. Обґрунтування прийняття рішення.

Відповідно до рішення Київської міської ради від 10 вересня 2015 року № 958/1822 «Про інвентаризацію земель міста Києва» та на виконання Міської цільової програми використання та охорони земель міста Києва на 2019-2021 роки, затвердженої рішенням Київської міської ради від 04 грудня 2018 року № 229/6280, Земельного кодексу України, Закону України «Про землеустрій», Закону України «Про Державний земельний кадастр», Порядку проведення інвентаризації земель, затвердженого постановою Кабінету Міністрів України від 5 червня 2019 року № 476 та Порядку ведення Державного земельного кадастру, затвердженого постановою Кабінету Міністрів України від 17 жовтня 2012 року № 1051, комунальним підприємством «Київський інститут земельних відносин» виконані заходи з розробки технічних документацій із землеустрою щодо інвентаризації земель, які згідно із вимогами законодавства погоджені з відповідними органами, зокрема з *Державним агентством лісових ресурсів України, Департаментом містобудування та архітектури виконавчого органу Київської міської ради (Київської міської державної адміністрації), Головним управлінням Держгеокадастру у м. Києві* та отримані позитивні висновки державної експертизи землевпорядної документації (в разі необхідності здійснення обов'язкової державної експертизи землевпорядної документації згідно із Законом України «Про державну експертизу землевпорядної документації»).

Відповідно до статей 9, 20, 79<sup>1</sup>, 83, 122, 186, 186<sup>1</sup> Земельного кодексу України (в редакції до 27 травня 2021 року), статей 35, 57 Закону України «Про землеустрій» та враховуючи, що земельні ділянки зареєстровані в Державному земельному кадастрі, Департаментом земельних ресурсів виконавчого органу Київської міської ради (Київської міської державної адміністрації) розроблено відповідний проект рішення Київської міської ради.

### 4. Мета прийняття рішення.

Метою прийняття рішення є визначення категорій земель, цільового призначення, виду використання земельних ділянок на території м. Києва шляхом затвердження технічних документацій із землеустрою щодо інвентаризації земель, для забезпечення формування земель комунальної власності територіальної громади м. Києва та подальшого оформлення прав на них, в тому числі спрощення процедури оформлення прав на землю, підвищення ефективності міського землекористування, збільшення надходжень коштів до міського бюджету від плати за землю, продажу земельних ділянок на земельних торгах та права оренди на них.

### 5. Особливі характеристики земельних ділянок:

№ з/д	Кадастровий номер земельної ділянки	Площа земельної ділянки, га	Категорія земель	Код КВЦПЗ, назва	Вид використання	Витяг з Державного земельного кадастру
1	8000000000:79:366:0004	0,1085	Землі промисловості, транспорту, зв'язку, енергетики, оборони та іншого призначення	12.04 Для розміщення та експлуатації будівель і споруд автомобільного транспорту та дорожнього господарства	для експлуатації будівель і споруд автомобільного транспорту та дорожнього господарства	№ НВ-0006936662021 від 04.06.2021

2	8000000000: 79:369:0002	0,0557	Землі промисловості, транспорту, зв'язку, енергетики, оборони та іншого призначення	12.04 Для розміщення та експлуатації будівель і споруд автомобільного транспорту та дорожнього господарства	для експлуатації будівель і споруд автомобільного транспорту та дорожнього господарства	№ НВ-0006936742021 від 04.06.2021
3	8000000000: 79:369:0004	0,5121	Землі промисловості, транспорту, зв'язку, енергетики, оборони та іншого призначення	12.04 Для розміщення та експлуатації будівель і споруд автомобільного транспорту та дорожнього господарства	для експлуатації будівель і споруд автомобільного транспорту та дорожнього господарства	№ НВ-0006936782021 від 04.06.2021
4	8000000000: 85:297:0001	0,0550	Землі житлової та громадської забудови	18.00 Землі загального користування	землі загального користування	№ НВ-0006936792021 від 04.06.2021
5	8000000000: 85:297:0003	0,0956	Землі промисловості, транспорту, зв'язку, енергетики, оборони та іншого призначення	12.04 Для розміщення та експлуатації будівель і споруд автомобільного транспорту та дорожнього господарства	експлуатація будівель і споруд автомобільного транспорту та дорожнього господарства	№ НВ-0006936822021 від 04.06.2021
6	8000000000: 85:297:0004	0,0894	Землі промисловості, транспорту, зв'язку, енергетики, оборони та іншого призначення	12.04 Для розміщення та експлуатації будівель і споруд автомобільного транспорту та дорожнього господарства	експлуатація будівель і споруд автомобільного транспорту та дорожнього господарства	№ НВ-0006936852021 від 04.06.2021
7	8000000000: 85:297:0005	0,2185	Землі житлової та громадської забудови	02.03 Для будівництва і обслуговування багатоквартирного житлового будинку	обслуговування багатоквартирного житлового будинку	№ НВ-0006936862021 від 04.06.2021
8	8000000000: 85:297:0006	0,2004	Землі промисловості, транспорту, зв'язку, енергетики, оборони та іншого призначення	12.04 Для розміщення та експлуатації будівель і споруд автомобільного транспорту та дорожнього господарства	експлуатація будівель і споруд автомобільного транспорту та дорожнього господарства	№ НВ-0006936902021 від 04.06.2021

9	8000000000: 85:297:0007	0,1243	Землі житлової та громадської забудови	02.10 Для будівництва і обслуговування багатоквартирного житлового будинку з об'єктами торгово-розважальної та ринкової інфраструктури	обслуговування багатоквартирного житлового будинку з об'єктами торгово-розважальної та ринкової інфраструктури	№ НВ-0006936912021 від 04.06.2021
10	8000000000: 85:297:0008	0,1197	Землі житлової та громадської забудови	02.10 Для будівництва і обслуговування багатоквартирного житлового будинку з об'єктами торгово-розважальної та ринкової інфраструктури	обслуговування багатоквартирного житлового будинку з об'єктами торгово-розважальної та ринкової інфраструктури	№ НВ-0006936932021 від 04.06.2021
11	8000000000: 85:297:0009	0,0160	Землі промисловості, транспорту, зв'язку, енергетики, оборони та іншого призначення	14.02 Для розміщення, будівництва, експлуатації та обслуговування будівель і споруд об'єктів передачі електричної та теплової енергії	експлуатація та обслуговування будівель і споруд об'єктів передачі електричної та теплової енергії	№ НВ-0006936962021 від 04.06.2021
12	8000000000: 85:297:0011	0,1558	Землі промисловості, транспорту, зв'язку, енергетики, оборони та іншого призначення	12.04 Для розміщення та експлуатації будівель і споруд автомобільного транспорту та дорожнього господарства	експлуатація будівель і споруд автомобільного транспорту та дорожнього господарства	№ НВ-0006936972021 від 04.06.2021
13	8000000000: 85:297:0012	0,2915	Землі житлової та громадської забудови	02.10 Для будівництва і обслуговування багатоквартирного житлового будинку з об'єктами торгово-розважальної та ринкової інфраструктури	обслуговування багатоквартирного житлового будинку з об'єктами торгово-розважальної та ринкової інфраструктури	№ НВ-0006936992021 від 04.06.2021
14	8000000000: 85:297:0013	0,3221	Землі житлової та громадської забудови	02.10 Для будівництва і обслуговування багатоквартирного житлового будинку з об'єктами торгово-розважальної та ринкової інфраструктури	обслуговування багатоквартирного житлового будинку з об'єктами торгово-розважальної та ринкової інфраструктури	№ НВ-0006937002021 від 04.06.2021

15	8000000000: 63:314:0002	0,0856	Землі промисловості, транспорту, зв'язку, енергетики, оборони та іншого призначення	12.04 Для розміщення та експлуатації будівель і споруд автомобільного транспорту та дорожнього господарства	для експлуатації та обслуговування будівель і споруд автомобільного транспорту та дорожнього господарства	№ НВ-0006937032021 від 04.06.2021
16	8000000000: 63:314:0003	0,0114	Землі промисловості, транспорту, зв'язку, енергетики, оборони та іншого призначення	14.02 Для розміщення, будівництва, експлуатації та обслуговування будівель і споруд об'єктів передачі електричної та теплової енергії	для експлуатації та обслуговування будівель і споруд об'єктів передачі електричної та теплової енергії	№ НВ-0006937042021 від 04.06.2021
17	8000000000: 63:314:0004	0,0149	Землі промисловості, транспорту, зв'язку, енергетики, оборони та іншого призначення	14.02 Для розміщення, будівництва, експлуатації та обслуговування будівель і споруд об'єктів передачі електричної та теплової енергії	для експлуатації та обслуговування будівель і споруд об'єктів передачі електричної та теплової енергії	№ НВ-0006937062021 від 04.06.2021
18	8000000000: 63:314:0006	0,4935	Землі житлової та громадської забудови	03.14 Для розміщення та постійної діяльності органів і підрозділів ДСНС	для розміщення та постійної діяльності органів і підрозділів ДСНС	№ НВ-0006937082021 від 04.06.2021
19	8000000000: 63:314:0007	0,1961	Землі промисловості, транспорту, зв'язку, енергетики, оборони та іншого призначення	12.04 Для розміщення та експлуатації будівель і споруд автомобільного транспорту та дорожнього господарства	для експлуатації та обслуговування будівель і споруд автомобільного транспорту та дорожнього господарства	№ НВ-0006937092021 від 04.06.2021
20	8000000000: 63:314:0008	1,0604	Землі житлової та громадської забудови	02.06 Для колективного гаражного будівництва	для колективного гаражного будівництва	№ НВ-0006937102021 від 04.06.2021
21	8000000000: 63:314:0009	0,0280	Землі житлової та громадської забудови	18.00 Землі загального користування	землі загального користування	№ НВ-0006937112021 від 04.06.2021

22	8000000000: 63:314:0010	0,1441	Землі промисловості, транспорту, зв'язку, енергетики, оборони та іншого призначення	12.04 Для розміщення та експлуатації будівель і споруд автомобільного транспорту та дорожнього господарства	для експлуатації та обслуговування будівель і споруд автомобільного транспорту та дорожнього господарства	№ НВ-0006937122021 від 04.06.2021
23	8000000000: 63:314:0011	0,2362	Землі житлової та громадської забудови	03.03 Для будівництва та обслуговування будівель закладів охорони здоров'я та соціальної допомоги	для експлуатації та обслуговування будівель закладів охорони здоров'я та соціальної допомоги	№ НВ-0006937142021 від 04.06.2021
24	8000000000: 63:314:0012	0,1508	Землі промисловості, транспорту, зв'язку, енергетики, оборони та іншого призначення	12.04 Для розміщення та експлуатації будівель і споруд автомобільного транспорту та дорожнього господарства	для експлуатації та обслуговування будівель і споруд автомобільного транспорту та дорожнього господарства	№ НВ-0006937172021 від 04.06.2021
25	8000000000: 63:314:0013	0,1214	Землі промисловості, транспорту, зв'язку, енергетики, оборони та іншого призначення	12.04 Для розміщення та експлуатації будівель і споруд автомобільного транспорту та дорожнього господарства	для експлуатації та обслуговування будівель і споруд автомобільного транспорту та дорожнього господарства	№ НВ-0006937192021 від 04.06.2021
26	8000000000: 82:207:0001	0,0039	Землі промисловості, транспорту, зв'язку, енергетики, оборони та іншого призначення	12.07 Для розміщення та експлуатації будівель і споруд міського електротранспорту	для експлуатації будівель і споруд міського електротранспорту	№ НВ-0006937202021 від 04.06.2021
27	8000000000: 82:207:0002	0,1722	Землі промисловості, транспорту, зв'язку, енергетики, оборони та іншого призначення	12.04 Для розміщення та експлуатації будівель і споруд автомобільного транспорту та дорожнього господарства	для експлуатації будівель і споруд автомобільного транспорту та дорожнього господарства	№ НВ-0006937222021 від 04.06.2021
28	8000000000: 82:207:0003	0,2230	Землі промисловості, транспорту, зв'язку, енергетики, оборони та іншого призначення	12.04 Для розміщення та експлуатації будівель і споруд автомобільного транспорту та дорожнього господарства	для експлуатації будівель і споруд автомобільного транспорту та дорожнього господарства	№ НВ-0006937232021 від 04.06.2021

29	8000000000: 62:557:0001	1,5817	Землі промисловості, транспорту, зв'язку, енергетики, оборони та іншого призначення	12.04 Для розміщення та експлуатації будівель і споруд автомобільного транспорту та дорожнього господарства	для експлуатації та обслуговування будівель і споруд автомобільного транспорту та дорожнього господарства	№ НВ-0006937252021 від 04.06.2021
30	8000000000: 91:729:0001	0,0291	Землі промисловості, транспорту, зв'язку, енергетики, оборони та іншого призначення	12.04 Для розміщення та експлуатації будівель і споруд автомобільного транспорту та дорожнього господарства	експлуатація та обслуговування будівель і споруд автомобільного транспорту та дорожнього господарства	№ НВ-0006937262021 від 04.06.2021
31	8000000000: 91:729:0002	0,6941	Землі промисловості, транспорту, зв'язку, енергетики, оборони та іншого призначення	12.04 Для розміщення та експлуатації будівель і споруд автомобільного транспорту та дорожнього господарства	експлуатація та обслуговування будівель і споруд автомобільного транспорту та дорожнього господарства	№ НВ-0006937292021 від 04.06.2021
32	8000000000: 91:729:0003	0,2993	Землі промисловості, транспорту, зв'язку, енергетики, оборони та іншого призначення	12.04 Для розміщення та експлуатації будівель і споруд автомобільного транспорту та дорожнього господарства	експлуатація та обслуговування будівель і споруд автомобільного транспорту та дорожнього господарства	№ НВ-0006937312021 від 04.06.2021
33	8000000000: 91:729:0004	0,0485	Землі промисловості, транспорту, зв'язку, енергетики, оборони та іншого призначення	12.04 Для розміщення та експлуатації будівель і споруд автомобільного транспорту та дорожнього господарства	експлуатація та обслуговування будівель і споруд автомобільного транспорту та дорожнього господарства	№ НВ-0006937322021 від 04.06.2021
34	8000000000: 69:004:0001	1,4283	Землі промисловості, транспорту, зв'язку, енергетики, оборони та іншого призначення	12.04 Для розміщення та експлуатації будівель і споруд автомобільного транспорту та дорожнього господарства	для експлуатації та обслуговування будівель і споруд автомобільного транспорту та дорожнього господарства	№ НВ-0006937332021 від 04.06.2021

35	8000000000: 69:004:0002	0,4330	Землі промисловості, транспорту, зв'язку, енергетики, оборони та іншого призначення	12.04 Для розміщення та експлуатації будівель і споруд автомобільного транспорту та дорожнього господарства	для експлуатації та обслуговування будівель і споруд автомобільного транспорту та дорожнього господарства	№ НВ-0006937362021 від 04.06.2021
36	8000000000: 75:220:0001	0,0610	Землі промисловості, транспорту, зв'язку, енергетики, оборони та іншого призначення	12.04 Для розміщення та експлуатації будівель і споруд автомобільного транспорту та дорожнього господарства	експлуатація та обслуговування будівель і споруд автомобільного транспорту та дорожнього господарства	№ НВ-0006937372021 від 04.06.2021
37	8000000000: 75:220:0002	0,1645	Землі промисловості, транспорту, зв'язку, енергетики, оборони та іншого призначення	12.04 Для розміщення та експлуатації будівель і споруд автомобільного транспорту та дорожнього господарства	експлуатація та обслуговування будівель і споруд автомобільного транспорту та дорожнього господарства	№ НВ-0006937392021 від 04.06.2021
38	8000000000: 75:220:0003	0,0163	Землі промисловості, транспорту, зв'язку, енергетики, оборони та іншого призначення	12.04 Для розміщення та експлуатації будівель і споруд автомобільного транспорту та дорожнього господарства	експлуатація та обслуговування будівель і споруд автомобільного транспорту та дорожнього господарства	№ НВ-0006937432021 від 04.06.2021
39	8000000000: 75:220:0004	0,0004	Землі промисловості, транспорту, зв'язку, енергетики, оборони та іншого призначення	12.07 Для розміщення та експлуатації будівель і споруд міського електротранспорту	обслуговування та експлуатація будівель і споруд міського електротранспорту	№ НВ-0006937442021 від 04.06.2021
40	8000000000: 75:220:0005	0,2395	Землі промисловості, транспорту, зв'язку, енергетики, оборони та іншого призначення	12.04 Для розміщення та експлуатації будівель і споруд автомобільного транспорту та дорожнього господарства	експлуатація та обслуговування будівель і споруд автомобільного транспорту та дорожнього господарства	№ НВ-0006937462021 від 04.06.2021
41	8000000000: 85:514:0001	0,0280	Землі промисловості, транспорту, зв'язку, енергетики, оборони та іншого призначення	12.07 Для розміщення та експлуатації будівель і споруд міського електротранспорту	для експлуатації будівель і споруд міського електротранспорту	№ НВ-0006937482021 від 04.06.2021

42	8000000000: 85:514:0003	0,1928	Землі історико-культурного призначення	08.01 Для забезпечення охорони об'єктів культурної спадщини	для забезпечення охорони об'єктів культурної спадщини	№ НВ-0006937512021 від 04.06.2021
43	8000000000: 85:514:0004	0,0433	Землі промисловості, транспорту, зв'язку, енергетики, оборони та іншого призначення	12.04 Для розміщення та експлуатації будівель і споруд автомобільного транспорту та дорожнього господарства	для експлуатації будівель і споруд автомобільного транспорту та дорожнього господарства	№ НВ-0006937542021 від 04.06.2021
44	8000000000: 85:514:0005	0,2104	Землі промисловості, транспорту, зв'язку, енергетики, оборони та іншого призначення	12.04 Для розміщення та експлуатації будівель і споруд автомобільного транспорту та дорожнього господарства	для експлуатації будівель і споруд автомобільного транспорту та дорожнього господарства	№ НВ-0006937562021 від 04.06.2021
45	8000000000: 91:730:0001	1,7548	Землі промисловості, транспорту, зв'язку, енергетики, оборони та іншого призначення	12.04 Для розміщення та експлуатації будівель і споруд автомобільного транспорту та дорожнього господарства	експлуатації будівель і споруд автомобільного транспорту та дорожнього господарства	№ НВ-0006937592021 від 04.06.2021
46	8000000000: 63:418:0002	0,0089	Землі промисловості, транспорту, зв'язку, енергетики, оборони та іншого призначення	14.02 Для розміщення, будівництва, експлуатації та обслуговування будівель і споруд об'єктів передачі електричної та теплової енергії	для експлуатації та обслуговування будівель і споруд об'єктів передачі електричної та теплової енергії	№ НВ-0006937652021 від 04.06.2021
47	8000000000: 63:418:0006	0,5075	Землі промисловості, транспорту, зв'язку, енергетики, оборони та іншого призначення	12.07 Для розміщення та експлуатації будівель і споруд міського електротранспорту	для обслуговування та експлуатації будівель і споруд міського електротранспорту	№ НВ-0006937672021 від 04.06.2021
48	8000000000: 63:418:0007	0,0532	Землі промисловості, транспорту, зв'язку, енергетики, оборони та іншого призначення	12.04 Для розміщення та експлуатації будівель і споруд автомобільного транспорту та дорожнього господарства	для експлуатації та обслуговування будівель і споруд автомобільного транспорту та дорожнього господарства	№ НВ-0006937702021 від 04.06.2021



49	8000000000: 63:418:0008	0,0669	Землі промисловості, транспорту, зв'язку, енергетики, оборони та іншого призначення	14.02 Для розміщення, будівництва, експлуатації та обслуговування будівель і споруд об'єктів передачі електричної та теплової енергії	для експлуатації та обслуговування будівель і споруд об'єктів передачі електричної та теплової енергії	№ НВ-0006937732021 від 04.06.2021
50	8000000000: 63:418:0009	0,5914	Землі житлової та громадської забудови	18.00 Землі загального користування	землі загального користування	№ НВ-0006937742021 від 04.06.2021
51	8000000000: 63:418:0010	0,0127	Землі промисловості, транспорту, зв'язку, енергетики, оборони та іншого призначення	14.02 Для розміщення, будівництва, експлуатації та обслуговування будівель і споруд об'єктів передачі електричної та теплової енергії	для експлуатації та обслуговування будівель і споруд об'єктів передачі електричної та теплової енергії	№ НВ-0006937792021 від 04.06.2021
52	8000000000: 63:418:0012	0,0130	Землі промисловості, транспорту, зв'язку, енергетики, оборони та іншого призначення	14.02 Для розміщення, будівництва, експлуатації та обслуговування будівель і споруд об'єктів передачі електричної та теплової енергії	для експлуатації та обслуговування будівель і споруд об'єктів передачі електричної та теплової енергії	№ НВ-0006937832021 від 04.06.2021
53	8000000000: 63:418:0013	0,4264	Землі промисловості, транспорту, зв'язку, енергетики, оборони та іншого призначення	12.04 Для розміщення та експлуатації будівель і споруд автомобільного транспорту та дорожнього господарства	для експлуатації та обслуговування будівель і споруд автомобільного транспорту та дорожнього господарства	№ НВ-0006937842021 від 04.06.2021
54	8000000000: 63:418:0014	0,0330	Землі житлової та громадської забудови	18.00 Землі загального користування	землі загального користування	№ НВ-0006937852021 від 04.06.2021
55	8000000000: 63:418:0015	0,3941	Землі промисловості, транспорту, зв'язку, енергетики, оборони та іншого призначення	12.04 Для розміщення та експлуатації будівель і споруд автомобільного транспорту та дорожнього господарства	для експлуатації та обслуговування будівель і споруд автомобільного транспорту та дорожнього господарства	№ НВ-0006937882021 від 04.06.2021

56	8000000000: 63:418:0016	0,2395	Землі житлової та громадської забудови	03.03 Для будівництва та обслуговування будівель закладів охорони здоров'я та соціальної допомоги	для обслуговування будівель закладів охорони здоров'я та соціальної допомоги	№ НВ-0006937922021 від 04.06.2021
57	8000000000: 63:418:0017	1,2210	Землі промисловості, транспорту, зв'язку, енергетики, оборони та іншого призначення	12.04 Для розміщення та експлуатації будівель і споруд автомобільного транспорту та дорожнього господарства	для експлуатації та обслуговування будівель і споруд автомобільного транспорту та дорожнього господарства	№ НВ-0006937992021 від 04.06.2021
58	8000000000: 63:418:0018	0,0047	Землі промисловості, транспорту, зв'язку, енергетики, оборони та іншого призначення	11.04 Для розміщення та експлуатації основних, підсобних і допоміжних будівель та споруд технічної інфраструктури (виробництва та розподілення газу, постачання пари та гарячої води, збирання, очищення та розподілення води)	для експлуатації основних, підсобних і допоміжних будівель та споруд технічної інфраструктури (виробництва та розподілення газу, постачання пари та гарячої води, збирання, очищення та розподілення води)	№ НВ-0006938012021 від 04.06.2021
59	8000000000: 63:418:0035	0,7394	Землі промисловості, транспорту, зв'язку, енергетики, оборони та іншого призначення	12.04 Для розміщення та експлуатації будівель і споруд автомобільного транспорту та дорожнього господарства	для експлуатації та обслуговування будівель і споруд автомобільного транспорту та дорожнього господарства	№ НВ-0006938052021 від 04.06.2021
60	8000000000: 63:418:0036	0,3210	Землі промисловості, транспорту, зв'язку, енергетики, оборони та іншого призначення	12.04 Для розміщення та експлуатації будівель і споруд автомобільного транспорту та дорожнього господарства	для експлуатації та обслуговування будівель і споруд автомобільного транспорту та дорожнього господарства	№ НВ-0006938072021 від 04.06.2021
61	8000000000: 91:067:0001	1,6726	Землі промисловості, транспорту, зв'язку, енергетики, оборони та іншого призначення	12.04 Для розміщення та експлуатації будівель і споруд автомобільного транспорту та дорожнього господарства	для експлуатації та обслуговування будівель і споруд автомобільного транспорту та дорожнього господарства	№ НВ-0006938092021 від 04.06.2021

62	8000000000: 91:727:0001	3,0999	Землі промисловості, транспорту, зв'язку, енергетики, оборони та іншого призначення	12.04 Для розміщення та експлуатації будівель і споруд автомобільного транспорту та дорожнього господарства	для експлуатації та обслуговування будівель і споруд автомобільного транспорту та дорожнього господарства	№ НВ-0006938122021 від 04.06.2021
63	8000000000: 76:001:0002	0,5420	Землі промисловості, транспорту, зв'язку, енергетики, оборони та іншого призначення	12.04 Для розміщення та експлуатації будівель і споруд автомобільного транспорту та дорожнього господарства	експлуатація будівель і споруд автомобільного транспорту та дорожнього господарства	№ НВ-0006938152021 від 04.06.2021
64	8000000000: 76:001:0004	0,6957	Землі промисловості, транспорту, зв'язку, енергетики, оборони та іншого призначення	18.00 Землі загального користування	землі загального користування	№ НВ-0006938222021 від 04.06.2021
65	8000000000: 76:001:0003	0,4897	Землі промисловості, транспорту, зв'язку, енергетики, оборони та іншого призначення	12.04 Для розміщення та експлуатації будівель і споруд автомобільного транспорту та дорожнього господарства	розміщення та експлуатації будівель і споруд автомобільного транспорту та дорожнього господарства	№ НВ-0006938172021 від 04.06.2021
66	8000000000: 63:089:0001	3,1164	Землі промисловості, транспорту, зв'язку, енергетики, оборони та іншого призначення	12.04 Для розміщення та експлуатації будівель і споруд автомобільного транспорту та дорожнього господарства	для експлуатації будівель і споруд автомобільного транспорту та дорожнього господарства	№ НВ-0006938232021 від 04.06.2021
67	8000000000: 91:728:0001	1,9751	Землі промисловості, транспорту, зв'язку, енергетики, оборони та іншого призначення	12.04 Для розміщення та експлуатації будівель і споруд автомобільного транспорту та дорожнього господарства	експлуатація та обслуговування будівель і споруд автомобільного транспорту та дорожнього господарства	№ НВ-0006938252021 від 04.06.2021

68	8000000000: 78:037:0001	0,9936	Землі промисловості, транспорту, зв'язку, енергетики, оборони та іншого призначення	12.04 Для розміщення та експлуатації будівель і споруд автомобільного транспорту та дорожнього господарства	експлуатація та обслуговування будівель і споруд автомобільного транспорту та дорожнього господарства	№ НВ-0006938262021 від 04.06.2021
69	8000000000: 78:444:0001	1,1814	Землі промисловості, транспорту, зв'язку, енергетики, оборони та іншого призначення	12.04 Для розміщення та експлуатації будівель і споруд автомобільного транспорту та дорожнього господарства	експлуатація та обслуговування будівель і споруд автомобільного транспорту та дорожнього господарства	№ НВ-0006938342021 від 04.06.2021
70	8000000000: 78:452:0001	1,1314	Землі промисловості, транспорту, зв'язку, енергетики, оборони та іншого призначення	12.04 для розміщення та експлуатації будівель і споруд автомобільного транспорту та дорожнього господарства	експлуатація та обслуговування будівель і споруд автомобільного транспорту та дорожнього господарства	№ НВ-0006938372021 від 04.06.2021
71	8000000000: 78:708:0005	0,0703	Землі промисловості, транспорту, зв'язку, енергетики, оборони та іншого призначення	12.04 Для розміщення та експлуатації будівель і споруд автомобільного транспорту та дорожнього господарства	експлуатація будівель і споруд автомобільного транспорту та дорожнього господарства	№ НВ-0006938392021 від 04.06.2021
72	8000000000: 78:708:0001	0,9869	Землі промисловості, транспорту, зв'язку, енергетики, оборони та іншого призначення	12.04 Для розміщення та експлуатації будівель і споруд автомобільного транспорту та дорожнього господарства	експлуатація будівель і споруд автомобільного транспорту та дорожнього господарства	№ НВ-0006938412021 від 04.06.2021
73	8000000000: 78:708:0002	0,0631	Землі промисловості, транспорту, зв'язку, енергетики, оборони та іншого призначення	12.04 Для розміщення та експлуатації будівель і споруд автомобільного транспорту та дорожнього господарства	експлуатація будівель і споруд автомобільного транспорту та дорожнього господарства	№ НВ-0006938442021 від 04.06.2021

74	8000000000: 78:708:0003	0,0645	Землі промисловості, транспорту, зв'язку, енергетики, оборони та іншого призначення	12.04 Для розміщення та експлуатації будівель і споруд автомобільного транспорту та дорожнього господарства	експлуатація будівель і споруд автомобільного транспорту та дорожнього господарства	№ НВ-0006938462021 від 04.06.2021
75	8000000000: 78:708:0004	0,2801	Землі промисловості, транспорту, зв'язку, енергетики, оборони та іншого призначення	12.04 Для розміщення та експлуатації будівель і споруд автомобільного транспорту та дорожнього господарства	експлуатація будівель і споруд автомобільного транспорту та дорожнього господарства	№ НВ-0006938482021 від 04.06.2021
76	8000000000: 63:551:0001	40,3176	Землі лісогосподарського призначення	09.01 Для ведення лісового господарства і пов'язаних з ним послуг	для ведення лісового господарства та пов'язаних з ним послуг	№ НВ-0006938512021 від 04.06.2021
77	8000000000: 62:535:0001	1,8206	Землі промисловості, транспорту, зв'язку, енергетики, оборони та іншого призначення	12.04 Для розміщення та експлуатації будівель і споруд автомобільного транспорту та дорожнього господарства	для експлуатації та обслуговування будівель і споруд автомобільного транспорту та дорожнього господарства	№ НВ-0006938522021 від 04.06.2021
78	8000000000: 62:535:0002	1,9156	Землі промисловості, транспорту, зв'язку, енергетики, оборони та іншого призначення	12.04 Для розміщення та експлуатації будівель і споруд автомобільного транспорту та дорожнього господарства	для експлуатації та обслуговування будівель і споруд автомобільного транспорту та дорожнього господарства	№ НВ-0006938552021 від 04.06.2021
79	8000000000: 76:044:0001	0,8610	Землі промисловості, транспорту, зв'язку, енергетики, оборони та іншого призначення	12.04 Для розміщення та експлуатації будівель і споруд автомобільного транспорту та дорожнього господарства	експлуатація та обслуговування будівель і споруд автомобільного транспорту та дорожнього господарства	№ НВ-0006938572021 від 04.06.2021
80	8000000000: 91:008:0001	0,1589	Землі промисловості, транспорту, зв'язку, енергетики, оборони та іншого призначення	12.04 Для розміщення та експлуатації будівель і споруд автомобільного транспорту та дорожнього господарства	експлуатація будівель і споруд автомобільного транспорту та дорожнього господарства	№ НВ-0006938612021 від 04.06.2021

81	8000000000: 91:008:0002	0,1095	Землі промисловості, транспорту, зв'язку, енергетики, оборони та іншого призначення	12.04 Для розміщення та експлуатації будівель і споруд автомобільного транспорту та дорожнього господарства	експлуатація будівель і споруд автомобільного транспорту та дорожнього господарства	№ НВ-0006938622021 від 04.06.2021
82	8000000000: 91:008:0003	0,1250	Землі промисловості, транспорту, зв'язку, енергетики, оборони та іншого призначення	12.04 Для розміщення та експлуатації будівель і споруд автомобільного транспорту та дорожнього господарства	експлуатація будівель і споруд автомобільного транспорту та дорожнього господарства	№ НВ-0006938642021 від 04.06.2021
83	8000000000: 91:008:0004	0,5314	Землі промисловості, транспорту, зв'язку, енергетики, оборони та іншого призначення	12.04 Для розміщення та експлуатації будівель і споруд автомобільного транспорту та дорожнього господарства	експлуатація будівель і споруд автомобільного транспорту та дорожнього господарства	№ НВ-0006938662021 від 04.06.2021
84	8000000000: 62:342:0001	57,6747	Землі лісгосподарського призначення	09.01 Для ведення лісового господарства і пов'язаних з ним послуг	для ведення лісового господарства і пов'язаних з ним послуг	№ НВ-0006938672021 від 04.06.2021
85	8000000000: 91:170:0001	0,0405	Землі промисловості, транспорту, зв'язку, енергетики, оборони та іншого призначення	18.00 Землі загального користування	землі загального користування	№ НВ-0006938682021 від 04.06.2021
86	8000000000: 91:170:0002	0,8635	Землі промисловості, транспорту, зв'язку, енергетики, оборони та іншого призначення	12.04 Для розміщення та експлуатації будівель і споруд автомобільного транспорту та дорожнього господарства	експлуатація будівель і споруд автомобільного транспорту та дорожнього господарства	№ НВ-0006938692021 від 04.06.2021
87	8000000000: 91:170:0003	0,5082	Землі промисловості, транспорту, зв'язку, енергетики, оборони та іншого призначення	18.00 Землі загального користування	землі загального користування	№ НВ-0006938702021 від 04.06.2021

88	8000000000: 91:170:0004	0,1098	Землі промисловості, транспорту, зв'язку, енергетики, оборони та іншого призначення	18.00 Землі загального користування	землі загального користування	№ НВ-0006938742021 від 04.06.2021
89	8000000000: 91:170:0005	0,1176	Землі промисловості, транспорту, зв'язку, енергетики, оборони та іншого призначення	18.00 Землі загального користування	землі загального користування	№ НВ-0006938752021 від 04.06.2021
90	8000000000: 91:170:0006	0,0209	Землі промисловості, транспорту, зв'язку, енергетики, оборони та іншого призначення	12.04 Для розміщення та експлуатації будівель і споруд автомобільного транспорту та дорожнього господарства	експлуатація будівель і споруд автомобільного транспорту та дорожнього господарства	№ НВ-0006938762021 від 04.06.2021
91	8000000000: 78:450:0001	0,2000	Землі промисловості, транспорту, зв'язку, енергетики, оборони та іншого призначення	12.04 Для розміщення та експлуатації будівель і споруд автомобільного транспорту та дорожнього господарства	експлуатація та обслуговування будівель і споруд автомобільного транспорту та дорожнього господарства	№ НВ-0007003172021 від 15.06.2021
92	8000000000: 78:450:1001	1,2520	Землі промисловості, транспорту, зв'язку, енергетики, оборони та іншого призначення	12.04 Для розміщення та експлуатації будівель і споруд автомобільного транспорту та дорожнього господарства	експлуатація та обслуговування будівель і споруд автомобільного транспорту та дорожнього господарства	№ НВ-0006956482021 від 08.06.2021
93	8000000000: 62:339:0001	57,9573	Землі лісогосподарського призначення	09.01 Для ведення лісового господарства і пов'язаних з ним послуг	для ведення лісового господарства і пов'язаних з ним послуг	№ НВ-0006939062021 від 04.06.2021
94	8000000000: 63:690:0001	17,7656	Землі лісогосподарського призначення	09.01 Для ведення лісового господарства і пов'язаних з ним послуг	для ведення лісового господарства та пов'язаних з ним послуг	№ НВ-0006939072021 від 04.06.2021

95	8000000000: 69:001:0001	0,0341	Землі промисловості, транспорту, зв'язку, енергетики, оборони та іншого призначення	12.04 Для розміщення та експлуатації будівель і споруд автомобільного транспорту та дорожнього господарства	для експлуатації та обслуговування будівель і споруд автомобільного транспорту та дорожнього господарства	№ НВ-0006939102021 від 04.06.2021
96	8000000000: 69:001:0006	0,0459	Землі промисловості, транспорту, зв'язку, енергетики, оборони та іншого призначення	12.04 Для розміщення та експлуатації будівель і споруд автомобільного транспорту та дорожнього господарства	для експлуатації та обслуговування будівель і споруд автомобільного транспорту та дорожнього господарства	№ НВ-0006939122021 від 04.06.2021
97	8000000000: 69:001:0007	0,0192	Землі промисловості, транспорту, зв'язку, енергетики, оборони та іншого призначення	12.04 Для розміщення та експлуатації будівель і споруд автомобільного транспорту та дорожнього господарства	для експлуатації та обслуговування будівель і споруд автомобільного транспорту та дорожнього господарства	№ НВ-0006939162021 від 04.06.2021
98	8000000000: 69:001:0009	0,1401	Землі промисловості, транспорту, зв'язку, енергетики, оборони та іншого призначення	12.04 Для розміщення та експлуатації будівель і споруд автомобільного транспорту та дорожнього господарства	для експлуатації та обслуговування будівель і споруд автомобільного транспорту та дорожнього господарства	№ НВ-0006939182021 від 04.06.2021
99	8000000000: 69:001:0004	0,1343	Землі промисловості, транспорту, зв'язку, енергетики, оборони та іншого призначення	12.04 Для розміщення та експлуатації будівель і споруд автомобільного транспорту та дорожнього господарства	для експлуатації та обслуговування будівель і споруд автомобільного транспорту та дорожнього господарства	№ НВ-0006939262021 від 04.06.2021
100	8000000000: 69:008:0001	0,7806	Землі промисловості, транспорту, зв'язку, енергетики, оборони та іншого призначення	12.04 Для розміщення та експлуатації будівель і споруд автомобільного транспорту та дорожнього господарства	для експлуатації та обслуговування будівель і споруд автомобільного транспорту та дорожнього господарства	№ НВ-0006939282021 від 04.06.2021



101	8000000000: 72:177:0007	0,0042	Землі промисловості, транспорту, зв'язку, енергетики, оборони та іншого призначення	11.04 Для розміщення та експлуатації основних, підсобних і допоміжних будівель та споруд технічної інфраструктури (виробництва та розподілення газу, постачання пари та гарячої води, збирання, очищення та розподілення води)	для експлуатації та обслуговування основних, підсобних і допоміжних будівель та споруд технічної інфраструктури (виробництва та розподілення газу, постачання пари та гарячої води, збирання, очищення та розподілення води)	№ НВ-0006939292021 від 04.06.2021
102	8000000000: 72:177:0012	0,0098	Землі промисловості, транспорту, зв'язку, енергетики, оборони та іншого призначення	11.04 Для розміщення та експлуатації основних, підсобних і допоміжних будівель та споруд технічної інфраструктури (виробництва та розподілення газу, постачання пари та гарячої води, збирання, очищення та розподілення води)	для експлуатації та обслуговування основних, підсобних і допоміжних будівель та споруд технічної інфраструктури (виробництва та розподілення газу, постачання пари та гарячої води, збирання, очищення та розподілення води)	№ НВ-0006939312021 від 04.06.2021
103	8000000000: 72:177:0004	0,0127	Землі промисловості, транспорту, зв'язку, енергетики, оборони та іншого призначення	14.02 Для розміщення, будівництва, експлуатації та обслуговування будівель і споруд об'єктів передачі електричної та теплової енергії	для експлуатації та обслуговування будівель і споруд об'єктів передачі електричної та теплової енергії	№ НВ-0006939322021 від 04.06.2021
104	8000000000: 72:177:0009	0,0091	Землі промисловості, транспорту, зв'язку, енергетики, оборони та іншого призначення	14.02 Для розміщення, будівництва, експлуатації та обслуговування будівель і споруд об'єктів передачі електричної та теплової енергії	для експлуатації та обслуговування будівель і споруд об'єктів передачі електричної та теплової енергії	№ НВ-0006939362021 від 04.06.2021

105	8000000000: 72:177:0014	0,4492	Землі житлової та громадської забудови	02.10 Для будівництва і обслуговування багатоквартирного житлового будинку з об'єктами торгово-розважальної та ринкової інфраструктури	для експлуатації та обслуговування багатоквартирного житлового будинку з об'єктами торгово-розважальної та ринкової інфраструктури	№ НВ-0006939392021 від 04.06.2021
106	8000000000: 72:177:0013	0,0138	Землі промисловості, транспорту, зв'язку, енергетики, оборони та іншого призначення	14.02 Для розміщення, будівництва, експлуатації та обслуговування будівель і споруд об'єктів передачі електричної та теплової енергії	для експлуатації та обслуговування будівель і споруд об'єктів передачі електричної та теплової енергії	№ НВ-0006939402021 від 04.06.2021
107	8000000000: 72:177:0011	0,6942	Землі житлової та громадської забудови	02.10 Для будівництва і обслуговування багатоквартирного житлового будинку з об'єктами торгово-розважальної та ринкової інфраструктури	для експлуатації та обслуговування багатоквартирного житлового будинку з об'єктами торгово-розважальної та ринкової інфраструктури	№ НВ-0006939412021 від 04.06.2021
108	8000000000: 72:177:0001	0,0798	Землі житлової та громадської забудови	18.00 Землі загального користування	землі загального користування	№ НВ-0006939432021 від 04.06.2021
109	8000000000: 72:177:0008	0,0147	Землі житлової та громадської забудови	18.00 Землі загального користування	землі загального користування	№ НВ-0006939452021 від 04.06.2021
110	8000000000: 72:177:0010	0,7686	Землі промисловості, транспорту, зв'язку, енергетики, оборони та іншого призначення	12.04 Для розміщення та експлуатації будівель і споруд автомобільного транспорту та дорожнього господарства	для експлуатації та обслуговування будівель і споруд автомобільного транспорту та дорожнього господарства	№ НВ-0006939472021 від 04.06.2021
111	8000000000: 72:177:0003	0,3677	Землі промисловості, транспорту, зв'язку, енергетики, оборони та іншого призначення	12.04 Для розміщення та експлуатації будівель і споруд автомобільного транспорту та дорожнього господарства	для експлуатації та обслуговування будівель і споруд автомобільного транспорту та дорожнього господарства	№ НВ-0006939482021 від 04.06.2021

112	8000000000: 72:177:0002	0,0143	Землі промисловості, транспорту, зв'язку, енергетики, оборони та іншого призначення	12.04 Для розміщення та експлуатації будівель і споруд автомобільного транспорту та дорожнього господарства	для експлуатації та обслуговування будівель і споруд автомобільного транспорту та дорожнього господарства	№ НВ-0006939492021 від 04.06.2021
113	8000000000: 75:856:0001	0,0051	Землі промисловості, транспорту, зв'язку, енергетики, оборони та іншого призначення	12.04 Для розміщення та експлуатації будівель і споруд автомобільного транспорту та дорожнього господарства	для експлуатації будівель і споруд автомобільного транспорту та дорожнього господарства	№ НВ-0006939502021 від 04.06.2021
114	8000000000: 75:856:0002	0,4311	землі промисловості, транспорту, зв'язку, енергетики, оборони та іншого призначення	12.04 Для розміщення та експлуатації будівель і споруд автомобільного транспорту та дорожнього господарства	для експлуатації будівель і споруд автомобільного транспорту та дорожнього господарства	№ НВ-0006939522021 від 04.06.2021
115	8000000000: 75:856:0003	0,0689	Землі промисловості, транспорту, зв'язку, енергетики, оборони та іншого призначення	12.04 Для розміщення та експлуатації будівель і споруд автомобільного транспорту та дорожнього господарства	для експлуатації будівель і споруд автомобільного транспорту та дорожнього господарства	№ НВ-0006939532021 від 04.06.2021
116	8000000000: 75:856:0004	0,5663	Землі промисловості, транспорту, зв'язку, енергетики, оборони та іншого призначення	12.04 Для розміщення та експлуатації будівель і споруд автомобільного транспорту та дорожнього господарства	для експлуатації будівель і споруд автомобільного транспорту та дорожнього господарства	№ НВ-0006939552021 від 04.06.2021
117	8000000000: 75:856:0005	0,0222	Землі промисловості, транспорту, зв'язку, енергетики, оборони та іншого призначення	12.04 Для розміщення та експлуатації будівель і споруд автомобільного транспорту та дорожнього господарства	для експлуатації будівель і споруд автомобільного транспорту та дорожнього господарства	№ НВ-0006939582021 від 04.06.2021
118	8000000000: 75:856:0006	3,0921	Землі промисловості, транспорту, зв'язку, енергетики, оборони та іншого призначення	12.04 Для розміщення та експлуатації будівель і споруд автомобільного транспорту та дорожнього господарства	для експлуатації будівель і споруд автомобільного транспорту та дорожнього господарства	№ НВ-0006939592021 від 04.06.2021

119	8000000000: 91:716:0001	0,3420	Землі промисловості, транспорту, зв'язку, енергетики, оборони та іншого призначення	12.04 Для розміщення та експлуатації будівель і споруд автомобільного транспорту та дорожнього господарства	для експлуатації будівель і споруд автомобільного транспорту та дорожнього господарства	№ НВ-0006939612021 від 04.06.2021
120	8000000000: 91:012:0001	0,0826	Землі промисловості, транспорту, зв'язку, енергетики, оборони та іншого призначення	12.04 Для розміщення та експлуатації будівель і споруд автомобільного транспорту та дорожнього господарства	експлуатація будівель і споруд автомобільного транспорту та дорожнього господарства	№ НВ-0006939632021 від 04.06.2021
121	8000000000: 91:012:0002	0,1135	Землі промисловості, транспорту, зв'язку, енергетики, оборони та іншого призначення	12.04 Для розміщення та експлуатації будівель і споруд автомобільного транспорту та дорожнього господарства	експлуатація будівель і споруд автомобільного транспорту та дорожнього господарства	№ НВ-0006939642021 від 04.06.2021
122	8000000000: 91:012:0003	0,4222	Землі промисловості, транспорту, зв'язку, енергетики, оборони та іншого призначення	12.04 Для розміщення та експлуатації будівель і споруд автомобільного транспорту та дорожнього господарства	експлуатація будівель та споруд автомобільного транспорту та дорожнього господарства	№ НВ-0006939662021 від 04.06.2021
123	8000000000: 91:012:0004	17,4402	Землі природно-заповідного та іншого природоохоронного призначення	04.07 Для збереження та використання парків-пам'яток садово-паркового мистецтва	збереження та використання парків-пам'яток садово-паркового мистецтва	№ НВ-0006939692021 від 04.06.2021
124	8000000000: 91:012:0006	0,1006	Землі водного фонду	10.01 Для експлуатації та догляду за водними об'єктами	експлуатація та догляд за водними об'єктами	№ НВ-0006939752021 від 04.06.2021
125	8000000000: 63:315:0001	1,1404	Землі житлової та громадської забудови	02.03 Для будівництва і обслуговування багатоквартирного житлового будинку	для експлуатації та обслуговування багатоквартирного житлового будинку	№ НВ-0006939762021 від 04.06.2021

126	8000000000: 63:315:0003	0,5591	Землі житлової та громадської забудови	02.10 Для будівництва і обслуговування багатоквартирного житлового будинку з об'єктами торгово-розважальної та ринкової інфраструктури	для експлуатації та обслуговування багатоквартирного житлового будинку з об'єктами торгово-розважальної та ринкової інфраструктури	№ НВ-0006939772021 від 04.06.2021
127	8000000000: 63:315:0004	0,5624	Землі житлової та громадської забудови	02.03 Для будівництва і обслуговування багатоквартирного житлового будинку	для експлуатації та обслуговування багатоквартирного житлового будинку	№ НВ-0006939782021 від 04.06.2021
128	8000000000: 63:315:0005	0,0515	Землі житлової та громадської забудови	18.00 Землі загального користування	землі загального користування	№ НВ-0006939802021 від 04.06.2021
129	8000000000: 63:315:0006	0,6202	Землі житлової та громадської забудови	02.10 Для будівництва і обслуговування багатоквартирного житлового будинку з об'єктами торгово-розважальної та ринкової інфраструктури	для експлуатації та обслуговування багатоквартирного житлового будинку з об'єктами торгово-розважальної та ринкової інфраструктури	№ НВ-0006939822021 від 04.06.2021
130	8000000000: 63:315:0007	0,0223	Землі промисловості, транспорту, зв'язку, енергетики, оборони та іншого призначення	14.02 Для розміщення, будівництва, експлуатації та обслуговування будівель і споруд об'єктів передачі електричної та теплової енергії	для експлуатації та обслуговування будівель і споруд об'єктів передачі електричної та теплової енергії	№ НВ-0006939842021 від 04.06.2021
131	8000000000: 63:315:0008	0,3019	Землі житлової та громадської забудови	02.04 Для будівництва і обслуговування будівель тимчасового проживання	для експлуатації та обслуговування будівель тимчасового проживання	№ НВ-0006939872021 від 04.06.2021

132	8000000000: 63:315:0010	0,0103	Землі промисловості, транспорту, зв'язку, енергетики, оборони та іншого призначення	14.02 Для розміщення, будівництва, експлуатації та обслуговування будівель і споруд об'єктів передачі електричної та теплової енергії	для експлуатації та обслуговування будівель і споруд об'єктів передачі електричної та теплової енергії	№ НВ-0006939902021 від 04.06.2021
133	8000000000: 63:315:0011	0,0878	Землі житлової та громадської забудови	18.00 Землі загального користування	землі загального користування	№ НВ-0006939942021 від 04.06.2021
134	8000000000: 63:315:0012	0,2012	Землі промисловості, транспорту, зв'язку, енергетики, оборони та іншого призначення	12.04 Для розміщення та експлуатації будівель і споруд автомобільного транспорту та дорожнього господарства	для експлуатації та обслуговування будівель і споруд автомобільного транспорту та дорожнього господарства	№ НВ-0006939952021 від 04.06.2021
135	8000000000: 63:315:0013	0,2838	Землі промисловості, транспорту, зв'язку, енергетики, оборони та іншого призначення	12.04 Для розміщення та експлуатації будівель і споруд автомобільного транспорту та дорожнього господарства	для експлуатації та обслуговування будівель і споруд автомобільного транспорту та дорожнього господарства	№ НВ-0006939972021 від 04.06.2021
136	8000000000: 63:315:0014	0,0249	Землі промисловості, транспорту, зв'язку, енергетики, оборони та іншого призначення	12.04 Для розміщення та експлуатації будівель і споруд автомобільного транспорту та дорожнього господарства	для експлуатації та обслуговування будівель і споруд автомобільного транспорту та дорожнього господарства	№ НВ-0006939992021 від 04.06.2021
137	8000000000: 63:315:0015	0,2945	Землі промисловості, транспорту, зв'язку, енергетики, оборони та іншого призначення	12.04 Для розміщення та експлуатації будівель і споруд автомобільного транспорту та дорожнього господарства	для експлуатації та обслуговування будівель і споруд автомобільного транспорту та дорожнього господарства	№ НВ-0006940002021 від 04.06.2021

138	8000000000: 63:315:0016	0,4913	Землі житлової та громадської забудови	02.03 Для будівництва і обслуговування багатоквартирного житлового будинку	для експлуатації та обслуговування багатоквартирного житлового будинку	№ НВ-0006940082021 від 04.06.2021
139	8000000000: 63:315:0017	0,4472	Землі житлової та громадської забудови	02.03 Для будівництва і обслуговування багатоквартирного житлового будинку	для експлуатації та обслуговування багатоквартирного житлового будинку	№ НВ-0006940092021 від 04.06.2021
140	8000000000: 63:315:0018	0,0320	Землі промисловості, транспорту, зв'язку, енергетики, оборони та іншого призначення	14.02 Для розміщення, будівництва, експлуатації та обслуговування будівель і споруд об'єктів передачі електричної та теплової енергії	для експлуатації та обслуговування будівель і споруд об'єктів передачі електричної та теплової енергії	№ НВ-0006940102021 від 04.06.2021
141	8000000000: 63:315:0019	0,1910	Землі промисловості, транспорту, зв'язку, енергетики, оборони та іншого призначення	12.04 Для розміщення та експлуатації будівель і споруд автомобільного транспорту та дорожнього господарства	для експлуатації та обслуговування будівель і споруд автомобільного транспорту та дорожнього господарства	№ НВ-0006940112021 від 04.06.2021
142	8000000000: 63:315:0020	0,1773	Землі промисловості, транспорту, зв'язку, енергетики, оборони та іншого призначення	12.04 Для розміщення та експлуатації будівель і споруд автомобільного транспорту та дорожнього господарства	для експлуатації та обслуговування будівель і споруд автомобільного транспорту та дорожнього господарства	№ НВ-0006940122021 від 04.06.2021
143	8000000000: 63:315:0021	0,0091	Землі промисловості, транспорту, зв'язку, енергетики, оборони та іншого призначення	14.02 Для розміщення, будівництва, експлуатації та обслуговування будівель і споруд об'єктів передачі електричної та теплової енергії	для експлуатації та обслуговування будівель і споруд об'єктів передачі електричної та теплової енергії	№ НВ-0006940152021 від 04.06.2021
144	8000000000: 63:154:0001	0,2588	Землі промисловості, транспорту, зв'язку, енергетики, оборони та іншого призначення	12.04 Для розміщення та експлуатації будівель і споруд автомобільного транспорту та дорожнього господарства	для експлуатації будівель і споруд автомобільного транспорту та дорожнього господарства	№ НВ-0006940172021 від 04.06.2021

145	8000000000: 63:154:0002	0,0087	Землі промисловості, транспорту, зв'язку, енергетики, оборони та іншого призначення	14.02 Для розміщення, будівництва, експлуатації та обслуговування будівель і споруд об'єктів передачі електричної та теплової енергії	для експлуатації та обслуговування будівель і споруд об'єктів передачі електричної та теплової енергії	№ НВ-0006940182021 від 04.06.2021
146	8000000000: 63:154:0003	0,1656	Землі житлової та громадської забудови	02.10 Для будівництва і обслуговування багатоквартирного житлового будинку з об'єктами торгово-розважальної та ринкової інфраструктури	для обслуговування багатоквартирного житлового будинку з об'єктами торгово-розважальної та ринкової інфраструктури	№ НВ-0006940192021 від 04.06.2021
147	8000000000: 63:154:0004	0,1261	Землі промисловості, транспорту, зв'язку, енергетики, оборони та іншого призначення	12.04 Для розміщення та експлуатації будівель і споруд автомобільного транспорту та дорожнього господарства	для експлуатації будівель і споруд автомобільного транспорту та дорожнього господарства	№ НВ-0006940202021 від 04.06.2021
148	8000000000: 63:154:0005	0,1631	Землі житлової та громадської забудови	02.10 Для будівництва і обслуговування багатоквартирного житлового будинку з об'єктами торгово-розважальної та ринкової інфраструктури	для обслуговування багатоквартирного житлового будинку з об'єктами торгово-розважальної та ринкової інфраструктури	№ НВ-0006940222021 від 04.06.2021
149	8000000000: 63:154:0006	0,1254	Землі промисловості, транспорту, зв'язку, енергетики, оборони та іншого призначення	12.04 Для розміщення та експлуатації будівель і споруд автомобільного транспорту та дорожнього господарства	для експлуатації будівель і споруд автомобільного транспорту та дорожнього господарства	№ НВ-0006940232021 від 04.06.2021
150	8000000000: 63:154:0007	1,9991	Землі житлової та громадської забудови	02.03 Для будівництва і обслуговування багатоквартирного житлового будинку	для обслуговування багатоквартирного житлового будинку	№ НВ-0006940242021 від 04.06.2021



151	8000000000: 63:154:0008	0,0681	Землі промисловості, транспорту, зв'язку, енергетики, оборони та іншого призначення	12.04 Для розміщення та експлуатації будівель і споруд автомобільного транспорту та дорожнього господарства	для експлуатації будівель і споруд автомобільного транспорту та дорожнього господарства	№ НВ-0006940252021 від 04.06.2021
152	8000000000: 63:154:0103	0,1246	Землі промисловості, транспорту, зв'язку, енергетики, оборони та іншого призначення	12.04 Для розміщення та експлуатації будівель і споруд автомобільного транспорту та дорожнього господарства	для експлуатації будівель і споруд автомобільного транспорту та дорожнього господарства	№ НВ-0006940272021 від 04.06.2021

#### 6. Стан нормативно-правової бази у даній сфері правового регулювання.

Загальні засади та порядок проведення інвентаризації земель визначено Земельним кодексом України, Законом України «Про землеустрій», Законом України «Про Державний земельний кадастр», Порядком проведення інвентаризації земель, затвердженого постановою Кабінету Міністрів України від 5 червня 2019 року № 476, та Порядком ведення Державного земельного кадастру, затвердженого постановою Кабінету Міністрів України від 17 жовтня 2012 року № 1051.

#### 7. Фінансово-економічне обґрунтування.

Реалізація рішення не потребує додаткових витрат міського бюджету.


#### 8. Прогноз соціально-економічних та інших наслідків прийняття рішення.

Наслідками прийняття розробленого проекту рішення стане:



- підвищення ефективності міського землекористування;
- збільшення надходжень коштів до міського бюджету від плати за землю, продажу земельних ділянок та права оренди землі тощо.

Доповідач: в.о. директора Департаменту земельних ресурсів **Валентина ПЕЛИХ**

В.о. директора Департаменту  
земельних ресурсів



**Валентина ПЕЛИХ**





# КИЇВСЬКА МІСЬКА РАДА

СЕКРЕТАРІАТ

## УПРАВЛІННЯ ПРАВОВОГО ЗАБЕЗПЕЧЕННЯ ДІЯЛЬНОСТІ КИЇВСЬКОЇ МІСЬКОЇ РАДИ

01044, м. Київ, вул. Хрещатик, 36, каб. 921

тел.: (044) 202-70-90

24.12.21 № 08/230-2959  
на № \_\_\_\_\_ від \_\_\_\_\_

Голові постійної комісії Київської  
міської ради з питань архітектури,  
містобудування та земельних  
відносин  
Михайлу ТЕРЕНТЬЄВУ

### Правовий висновок

до проекту рішення Київської міської ради від 05.07.2021 № 08/231-2297/ПР  
«Про затвердження технічних документацій із землеустрою щодо  
інвентаризації земель»

Управлінням правового забезпечення діяльності Київської міської ради секретаріату Київської міської ради проведено правову експертизу поданого проекту рішення Київської міської ради від 05.07.2021 № 08/231-2297/ПР «Про затвердження технічних документацій із землеустрою щодо інвентаризації земель» (далі – проект рішення), з приводу чого зазначаємо таке.

У преамбулі проекту рішення як на одну із правових підстав його прийняття містяться посилання на рішення Київської міської ради від 10 вересня 2015 року №958/1822 «Про інвентаризацію земель міста Києва» та від 04 грудня 2018 року №229/6280 «Про затвердження Міської цільової програми використання та охорони земель міста Києва на 2019-2021 роки».

У зв'язку з цим зазначаємо, що преамбула проекту рішення повинна містити посилання на відповідну структурну одиницю компетенційного нормативно-правового акта.

При цьому слід мати на увазі, що компетенційний акт - це акт, що містить пряму вказівку на повноваження суб'єкта нормотворення (Київської міської ради) щодо прийняття рішення з відповідного питання.

У зв'язку з цим зауважуємо, що наведені рішення Київської міської ради, у даному випадку, не є компетенційними актами, які визначають повноваження Київської міської ради у відповідні сфері.

Більше того, рішення Київської міської ради від 04 грудня 2018 року №229/6280 «Про затвердження Міської цільової програми використання та охорони земель міста Києва на 2019-2021 роки» за своїм правовим статусом є програмним документом з визначеним терміном (строком) дії.

З огляду на те, що станом на день проведення правової експертизи проекту рішення управління правового забезпечення, Київською міською радою не приймалося рішення про продовження чинності (дії) зазначеного вище рішення, сумнівним з правового погляду є посилання на нього у преамбулі проекту рішення.

Щодо предмету правового регулювання проекту рішення зауважуємо таке.

Стаття 19 Конституції України зобов'язує органи державної влади та місцевого самоврядування, їх посадові особи діяти лише на підставі, в межах повноважень та у спосіб, передбачені Конституцією та законами України.

Відповідно до Земельного кодексу України земельні відносини регулюються Конституцією України, цим Кодексом, а також прийнятими відповідно до них нормативно-правовими актами.

Зокрема, відповідно до статті 186 Земельного кодексу України технічна документація із землеустрою щодо інвентаризації земель затверджується: щодо земельних ділянок приватної власності - власником земельних ділянок; щодо земельних ділянок державної або комунальної власності - Верховною Радою Автономної Республіки Крим, Радою міністрів Автономної Республіки Крим, органом виконавчої влади, органом місцевого самоврядування, уповноваженими розпоряджатися земельними ділянками відповідно до повноважень, визначених статтею 122 цього Кодексу.

Згідно зі статтею 122 Земельного кодексу України сільські, селищні, міські ради наділені повноваженнями щодо передачі земельних ділянок у власність або у користування із земель комунальної власності відповідних територіальних громад для всіх потреб.

Отже, Київська міська рада наділена повноваженнями лише щодо затвердження технічної документації із землеустрою щодо інвентаризації земель.

Водночас, згідно із пунктом 1 проекту рішення запропоновано затвердити технічні документації із землеустрою щодо інвентаризації земель, визначивши категорію земель, цільове призначення, вид використання земельних ділянок згідно з додатком до цього рішення, що не узгоджується з приписами вищенаведених правових актів.

Крім того, вимоги щодо проведення інвентаризації земель, в тому числі державної інвентаризації земель та земельних ділянок, під час здійснення землеустрою та складання за її результатами технічної документації із землеустрою щодо проведення інвентаризації земель, в тому числі державної інвентаризації земель та земельних ділянок (далі - технічна документація) визначені відповідно до Порядку проведення інвентаризації земель, затвердженого постановою кабінету Міністрів України від 05 червня 2019 року №476 (далі – Порядок).

Разом з тим, з пояснювальної записки та матеріалів доданих до проекту рішення, не можна дійти однозначного висновку щодо дотримання вимог Порядку.

Більше того, в преамбулі проекту рішення зазначається про те, що останній пропонується прийняти: «розглянувши технічні документації із землеустрою щодо інвентаризації земель».

У зв'язку з цим зауважуємо, що відповідно до Закону України «Про місцеве самоврядування в Україні» Київська міська рада є колегіальним представницьким органом місцевого самоврядування та складається з 120 депутатів.

Відповідно до частин першої та другої статті 59 Закону України «Про місцеве самоврядування в Україні» рада в межах своїх повноважень приймає нормативні та інші акти у формі рішень. Рішення ради приймаються на її пленарному засіданні після обговорення більшістю депутатів від загального складу ради.

Також, Київська міська рада, як було зазначено вище, наділена повноваженнями лише щодо затвердження технічної документації із землеустрою щодо інвентаризації земель, а не розгляду та затвердження.

З огляду на зазначене, виникає логічне запитання: «У який спосіб 120 депутатів Київської міської ради мають розглянути на пленарному засіданні технічні документації із землеустрою, якщо останні наділені повноваженнями лише «обговорення проектів рішень?»

Крім того, технічна документація із землеустрою щодо інвентаризації земель за своєю правовою природою є окремим документом, що розробляється спеціальними суб'єктами у встановленому правовими актами порядку та не може бути додатком до рішення місцевої ради.

Також, управління правового забезпечення діяльності не уповноважене здійснювати правову експертизу документів, що не є додатками до проектів рішень.

Поза тим, вважаємо за необхідне звернути увагу на те, що згідно з проектом додатку до проекту рішення пропонується затвердити технічні

документації із землеустрою щодо інвентаризації земель лісгосподарського призначення.

У зв'язку з цим, зауважуємо, що відповідно до статті 3 Земельного кодексу України земельні відносини, що виникають при використанні надр, лісів, вод, а також рослинного і тваринного світу, атмосферного повітря, регулюються цим Кодексом, нормативно-правовими актами про надра, ліси, води, рослинний і тваринний світ, атмосферне повітря, якщо вони не суперечать цьому Кодексу.

Згідно із статтею 45 Лісового кодексу України лісовпорядкування включає комплекс заходів, спрямованих на забезпечення ефективної організації та науково обґрунтованого ведення лісового господарства, охорони, захисту, раціонального використання, підвищення екологічного та ресурсного потенціалу лісів, культури ведення лісового господарства, отримання достовірної і всебічної інформації про лісовий фонд України.

Статтею 47 Лісового кодексу України передбачено, що лісовпорядкування є обов'язковим на всій території України та ведеться державними лісовпорядковими організаціями за єдиною системою в порядку, встановленому центральним органом виконавчої влади, що забезпечує формування державної політики у сфері лісового господарства.

У лісах, що перебувають у державній власності, лісовпорядкування ведеться за рахунок коштів державного бюджету, у лісах комунальної власності - місцевого бюджету, у лісах приватної власності - за кошти їх власників. Ведення лісовпорядкування може здійснюватися за рахунок інших джерел, не заборонених законом.

Згідно із статтею 48 Лісового кодексу України у матеріалах лісовпорядкування дається якісна і кількісна характеристика кожної лісової ділянки, комплексна оцінка ведення лісового господарства, що є основою для розроблення на засадах сталого розвитку проекту організації та розвитку лісового господарства відповідного об'єкта лісовпорядкування.

Проект організації та розвитку лісового господарства передбачає екологічно обґрунтоване ведення лісового господарства і розробляється відповідно до нормативно-правових актів, що регулюють організацію лісовпорядкування.

У проекті організації та розвитку лісового господарства визначаються і обґрунтовуються основні напрями організації і розвитку лісового господарства об'єкта лісовпорядкування з урахуванням стану та перспектив економічного і соціального розвитку регіону.

Матеріали лісовпорядкування затверджуються в установленому порядку органом виконавчої влади з питань лісового господарства Автономної Республіки Крим, центральним органом виконавчої влади, що реалізує державну політику у сфері лісового господарства, за погодженням відповідно з

органом виконавчої влади з питань охорони навколишнього природного середовища Автономної Республіки Крим, центральним органом виконавчої влади, що реалізує державну політику у сфері охорони навколишнього природного середовища.

Затверджені матеріали лісовпорядкування є обов'язковими для ведення лісового господарства, планування і прогнозування використання лісових ресурсів.

Відповідно до статті 49 Лісового кодексу України державний лісовий кадастр на території України ведеться з метою ефективної організації охорони і захисту лісів, раціонального використання лісового фонду України, відтворення лісів, здійснення систематичного контролю за якісними і кількісними змінами лісів.

Державний лісовий кадастр включає геопросторові дані, метадані та сервіси, оприлюднення, інша діяльність з якими та доступ до яких здійснюються у мережі Інтернет згідно із Законом України "Про національну інфраструктуру геопросторових даних".

Державний лісовий кадастр ведеться на основі державного земельного кадастру.

Проте, до проєкту рішення не додано матеріалів, які б підтверджували дотримання вказаних вище приписів Закону.

До того ж, звертаємо увагу на те, що у проєкті додатку до проєкту рішення зазначено: «Код КВЦПЗ, назва».

Однак, постановою Кабінету Міністрів України від 28.07.2021 № 821 «Про внесення змін до деяких актів Кабінету Міністрів України» визначено «Класифікатор видів цільового призначення земельних ділянок, видів функціонального призначення територій та співвідношення між ними, а також правила їх застосування» та зазначено, що введення в дію Класифікатора припиняє чинність КВЦПЗ та УКЦВЗ.

Враховуючи зазначене вище, управління правового забезпечення діяльності Київської міської ради секретаріату Київської міської ради повертає проєкт рішення як такий, що не відповідає вимогам законодавства.

В.о. начальника управління

Валентина ПОЛОЖИШНИК



# КИЇВСЬКА МІСЬКА РАДА

ІХ СКЛИКАННЯ

ПОСТІЙНА КОМІСІЯ З ПИТАНЬ АРХІТЕКТУРИ, МІСТОБУДУВАННЯ ТА  
ЗЕМЕЛЬНИХ ВІДНОСИН

01044, м. Київ, вул. Хрещатик, 36, каб. 1009

тел.: (044) 202-70-22

№ 08/281-ISOK

Витяг з протоколу № 6/34  
засідання постійної комісії Київської міської ради з питань  
архітектури, містобудування та земельних відносин  
від 22.06.2022

- 5.1.12. **Про повторний розгляд проєкту рішення** Київської міської ради «Про затвердження технічних документацій із землеустрою щодо інвентаризації земель» з **правовим висновком** управління правового забезпечення діяльності Київської міської ради від 24.12.2021 №08/230-2959 (справа 305376675, доручення заступника міського голови – секретаря Київської міської ради від 05.07.2021 №08/231-2297/ПР).

*(Правовий висновок управління правового забезпечення діяльності Київської міської ради від 24.12.2021 №08/230-2959, проєкт рішення з пояснювальною запискою та додатками до нього - на 66-ти арк.)*

СЛУХАЛИ:

Михайла ТЕРЕНТЬЄВА, голову постійної комісії Київської міської ради з питань архітектури, містобудування та земельних відносин.

ВИРІШИЛИ: **Відхилити зауваження, викладені у правовому висновку** управління правового забезпечення діяльності Київської міської ради від 24.12.2021 №08/230-2959, та **повторно підтримати проєкт рішення** Київської міської ради «Про затвердження технічних документацій із землеустрою щодо інвентаризації земель».

ПРОГОЛОСУВАЛИ: «за» – 17, «проти» – 0, «утрималось» – 0, «не голосували» – 2.

**Рішення прийнято.**

Згідно з протоколом.

Голова комісії

Михайло ТЕРЕНТЬЄВ

Секретар засідання

Георгій ЗАНТАРАЯ