



08/231-227/MP  
28.01.2020

# КИЇВСЬКА МІСЬКА РАДА

IX СЕСІЯ VIII СКЛИКАННЯ

## РІШЕННЯ

№ \_\_\_\_\_

Відмов. гр. у надг. 90%



350141342

Про відмову громадянці Матковській Наталії Олексіївні у наданні дозволу на розроблення проекту землеустрою щодо відведення земельної ділянки у власність для ведення індивідуального садівництва поблизу вул. Березневої у Дарницькому районі міста Києва

Розглянувши клопотання про надання дозволу на розроблення проекту землеустрою щодо відведення земельної ділянки громадянці Матковській Наталії Олексіївні поблизу вул. Березневої у Дарницькому районі міста Києва та додані документи, враховуючи те, що заявлена ініціатива не відповідає містобудівній документації за функціональним призначенням, а саме: земельна ділянка належить до території захисної зелені (витяг з містобудівного кадастру від 08 січня 2020 року № 94/0/12-53/12-03-20), керуючись статтями 9, 118 Земельного кодексу України, Законом України "Про внесення змін до деяких законодавчих актів України щодо розмежування земель державної та комунальної власності", пунктом 34 частини першої статті 26 Закону України "Про місцеве самоврядування в Україні", Київська міська рада

### ВИРІШИЛА:

1. Відмовити громадянці Матковській Наталії Олексіївні у наданні дозволу на розроблення проекту землеустрою щодо відведення земельної ділянки у власність для ведення індивідуального садівництва поблизу вул. Березневої у Дарницькому районі міста Києва орієнтовною площею 0,10 га (земельна ділянка комунальної власності територіальної громади міста Києва, справа № 350141342).

2. Контроль за виконанням цього рішення покласти на постійну комісію Київської міської ради з питань містобудування, архітектури та землекористування.

Київський міський голова

Віталій КЛИЧКО

## ПОДАННЯ:

Заступник голови Київської міської  
державної адміністрації



Вячеслав НЕПОП

Директор Департаменту земельних ресурсів  
виконавчого органу Київської міської ради  
(Київської міської державної адміністрації)

Петро ОЛЕНИЧ

Заступник директора Департаменту –  
начальник юридичного управління  
Департаменту земельних ресурсів  
виконавчого органу Київської міської ради  
(Київської міської державної адміністрації)



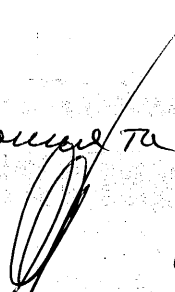
Алла ВАСИЛЕНКО

## ПОГОДЖЕНО:

16.11.2022

Постійна комісія Київської міської ради  
з питань архітектури, містобудування та  
земельних відносин

Голова




Михайло ТЕРЕНТЬЄВ

Секретар засідання



Георгій ЗАНТАРАЯ

Начальник управління правового  
забезпечення діяльності  
Київської міської ради



Валентина ПОЛОЖИШНИК  
Ганна ГАРШИНА

03.12.2022

В.О.

# ПОЯСНЮВАЛЬНА ЗАПИСКА

№ ПЗН-4749 від 14.01.2020

до проекту рішення Київської міської ради:  
**Про відмову громадянці Матковській Наталії Олексіївні у наданні дозволу на розроблення проекту землеустрою щодо відведення земельної ділянки у власність для ведення індивідуального садівництва поблизу вул. Березневої у Дарницькому районі міста Києва**

До кадастрової справи  
№ 350141342



## 1. Фізична особа:

Назва: **Матковська Наталія Олексіївна**

Клопотання: **від 20.12.2019 номер 350141342**

## 2. Відомості про земельну ділянку (№ 90:242:0152)

Місце розташування (адреса): **м. Київ, р-н Дарницький, поблизу вул. Березневої**

Площа: **0,10 га.**

Вид та термін користування: **власність**

Вид використання: **для ведення індивідуального садівництва**

## 3. Обґрунтування прийняття рішення

На клопотання зацікавленої особи відповідно до статей 9, 118 Земельного кодексу України та Порядку набуття прав на землю із земель комунальної власності у місті Києві, затвердженого рішенням Київської міської ради від 20.04.2017 № 241/2463, Департаментом земельних ресурсів виконавчого органу Київської міської ради (Київської міської державної адміністрації) розроблено проект рішення Київської міської ради.

## 4. Мета прийняття рішення.

Метою прийняття рішення є дотримання вимог Закону України «Про регулювання містобудівної діяльності».

## 5. Особливі характеристики ділянки.

Наявність будівель і споруд на ділянці:	Вільна від капітальної забудови.
Наявність ДПТ:	Затверджені плани зонування або ДПТ відсутні.
Функціональне призначення згідно Генплану:	Відповідно до Генерального плану м. Києва, затвердженого рішенням Київської міської ради від 28 березня 2002 року № 370/1804, земельна ділянка належить до території захисної зелені (витяг з містобудівного кадастру від 08 січня 2020 року № 94/0/12-53/12-03-20).
Правовий режим:	Земельна ділянка належить до земель комунальної власності територіальної громади міста Києва.
Розташування в зеленій зоні:	Земельна ділянка відноситься до озелених територій загального користування міста Києва відповідно до «Програми розвитку зеленої зони міста Києва до 2010 року та концепції формування зелених насаджень в центральній частині міста», затвердженої рішенням Київської міської ради від 19.07.2005 № 806/3381.
Інші особливості:	-

**6. Стан нормативно-правової бази у даній сфері правового регулювання.**

Загальні засади та порядок відмови у наданні дозволу на розроблення документації із землеустрою визначено статтями 9, 118 Земельного кодексу України.

**7. Фінансово-економічне обґрунтування.**


Реалізація рішення не потребує додаткових витрат міського бюджету.

**8. Прогноз соціально-економічних та інших наслідків прийняття рішення.**

Рішення не тягне за собою жодних соціально-економічних та інших наслідків.

Доповідач: директор Департаменту земельних ресурсів Петро ОЛЕНИЧ

Директор Департаменту  
земельних ресурсів



**Петро ОЛЕНИЧ**

