



03/231-2232/17P
16.04.2018

КИЇВСЬКА МІСЬКА РАДА

VI СЕСІЯ VIII СКЛИКАННЯ

РІШЕННЯ

№ _____

ПРОЕКТ

**Про надання статусу скверу
земельній ділянці на
вул. Мілютенка, 5-б у Деснянському
районі м. Києва**

Відповідно до статей 19, 50, 51, 186 Земельного кодексу України, Закону України «Про державну реєстрацію речових прав на нерухоме майно та їх обтяжень», пунктів 34, 37 частини першої статті 26 Закону України «Про місцеве самоврядування в Україні», Правил утримання зелених насаджень у населених пунктах України, затверджених наказом Міністерства будівництва, архітектури та житлово-комунального господарства України від 10.04.2006 № 105, рішення Київської міської ради від 06.07.2017 № 738/2900 «Про заходи, спрямовані на збереження територій зелених зон міста Києва», з метою раціонального використання і збереження зелених насаджень, а також враховуючи численні звернення громадян, Київська міська рада

ВИРІШИЛА:

1. Надати земельній ділянці орієнтовною площею 0,21 га на вул. Мілютенка, 5-б у Деснянському районі м. Києва статус скверу згідно з додатком до цього рішення.

2. Київському комунальному об'єднанню зеленого будівництва та експлуатації зелених насаджень міста «Київзеленбуд» в установленому порядку:

2.1. Здійснити організаційно-правові заходи щодо оформлення права постійного користування земельною ділянкою, визначеною пунктом 1 цього рішення.

2.2. У місячний термін з дня набрання чинності рішенням про надання земельної ділянки у користування вжити заходів щодо державної реєстрації права користування земельною ділянкою, визначеною пунктом 1 цього рішення.

2.3. Здійснити організаційно-правові заходи щодо благоустрою земельної ділянки, визначеною пунктом 1 цього рішення.

3. Внести зміни до Програми комплексного розвитку зеленої зони міста Києва до 2010 року та концепції формування зелених насаджень в центральній частині міста, затверджених рішенням Київської міської ради від 19.07.2005

№ 806/3381 та продовжених на період до 2015 року рішенням Київської міської ради від 27.11.2009 № 714/2783, до 31.12.2017 рішенням Київської міської ради від 07.07.2016 № 572/572 та до 31.12.2018 рішенням Київської міської ради від 20.12.2017 № 714/3721, включивши до переліку озелених територій загального користування міста Києва, що відповідають типологічним ознакам та планувальним вимогам (таблиця № 2), земельну ділянку, зазначену в пункті 1 цього рішення.

4. Виконавчому органу Київської міської ради (Київській міській державній адміністрації) вирішити в установленому порядку питання щодо фінансування заходів, передбачених пунктом 2 цього рішення.

5. Офіційно оприлюднити це рішення в газеті Київської міської ради «Хрещатик».

6. Контроль за виконанням цього рішення покласти на постійну комісію Київської міської ради з питань екологічної політики та на постійну комісію Київської міської ради з питань містобудування, архітектури та землекористування.

Київський міський голова

В. Кличко

ПОДАННЯ:

Депутат Київської міської ради



І. Картавий

ПОГОДЖЕНО:

Постійна комісія Київської міської ради
з питань екологічної політики

Голова

К. Яловий

Секретар

О. Новіков

Постійна комісія Київської міської ради
з питань містобудування, архітектури та
землекористування

Голова

О. Міщенко

Секретар

І. Картавий

Начальник управління
правового забезпечення діяльності
Київської міської ради

В. Слончак

Додаток
до рішення Київської міської ради
№ _____

План-схема земельної ділянки, якій надається статус скверу

Адреса земельної ділянки	– м. Київ, Деснянський район, вул. Мілютенка, 5-б
Орієнтовна площа земельної ділянки	– 0,21 га



Київський міський голова

В. Кличко

ПОЯСНЮВАЛЬНА ЗАПИСКА
до проекту рішення Київської міської ради
«Про надання статусу скверу земельній ділянці
на вул. Мілютенка, 5-б у Деснянському районі м. Києва»

1. Обґрунтування необхідності ухвалення рішення

Проект рішення «Про надання статусу скверу земельній ділянці на вул. Мілютенка, 5-б у Деснянському районі м. Києва» підготовлено на численні прохання мешканців Деснянського району м. Києва, які відстоюють своє гарантоване статтею 50 Конституції України право на безпечне для життя та здоров'я, навколишнє природне середовище.

Зважаючи на неодноразові звернення громади Деснянського району міста Києва, з метою збереження належного благоустрою території, зелених насаджень, а також для розвитку зелених зон, постає необхідність надання вищезазначеній ділянці статусу озелененої території загального користування – сквер.

2. Цілі та завдання ухвалення рішення

Цілями та завданнями ухвалення даного проекту рішення є врахування інтересів мешканців Деснянського району м. Києва та влаштування скверу на земельній ділянці орієнтовною площею 0,21 га на вул. Мілютенка, 5-б у Деснянському районі м. Києва, а також розвиток зелених зон міста та збереження рекреаційної функції даної земельної ділянки.

3. Загальна характеристика та основні положення проекту рішення

Проект рішення передбачає:

- надання земельній ділянці орієнтовною площею 0,21 га на вул. Мілютенка, 5-б у Деснянському районі м. Києва статус скверу;
- доручення Київському комунальному об'єднанню зеленого будівництва та експлуатації зелених насаджень міста «Київзеленбуд» здійснити організаційно-правові заходи щодо оформлення права постійного користування вищевказаною земельною ділянкою, у місячний термін з дня набрання чинності рішенням про надання земельної ділянки у користування вжити заходів щодо державної реєстрації права користування вищезазначеною земельною ділянкою та здійснити організаційно-правові заходи щодо благоустрою вищенаведеної земельної ділянки;
- внесення змін до Програми комплексного розвитку зеленої зони міста Києва до 2010 року та концепції формування зелених насаджень в центральній частині міста, затверджених рішенням Київської міської ради від 19.07.2005 № 806/3381 та продовжених на період до 2015 року рішенням Київської міської ради від 27.11.2009 № 714/2783, до 31.12.2017 рішенням Київської міської ради від 07.07.2016 № 572/572 та до 31.12.2018 рішенням Київської міської ради від 20.12.2017 № 714/3721, включивши до переліку озелених територій загального користування міста Києва, що відповідають типологічним ознакам та планувальним вимогам (таблиця № 2), вищевказану земельну ділянку;
- доручення виконавчому органу Київської міської ради (Київській міській державній адміністрації) вирішити в установленому порядку питання щодо фінансування заходів, передбачених пунктом 2 цього рішення;

- офіційне оприлюднення цього рішення в газеті Київської міської ради «Хрещатик»;

- покладення контролю за виконанням цього рішення на постійну комісію Київської міської ради з питань екологічної політики та на постійну комісію Київської міської ради з питань містобудування, архітектури та землекористування.

4. Стан нормативно-правової бази у даній сфері правового регулювання

Дана сфера суспільних відносин врегульована статтями 19, 50, 51, 186 Земельного кодексу України, Законом України «Про державну реєстрацію речових прав на нерухоме майно та їх обтяжень», пунктами 34, 37 частини першої статті 26 Законом України «Про місцеве самоврядування в Україні», Правилами утримання зелених насаджень у населених пунктах України, затверджених наказом Міністерства будівництва, архітектури та житлово-комунального господарства України від 10.04.2006 № 105, рішенням Київської міської ради від 06.07.2017 № 738/2900 «Про заходи, спрямовані на збереження території зелених зон міста Києва».

5. Фінансово-економічне обґрунтування

Виконання даного проекту рішення не передбачає додаткове витрачання коштів місцевого бюджету. Реалізація цього проекту рішення здійснюється в межах бюджетного фінансування КО «Київзеленбуд».

6. Прогноз соціально-економічних та інших наслідків ухвалення проекту рішення

Ухвалення даного проекту рішення дозволить унеможливити забудову земельної ділянки орієнтовною площею 0,21 га на вул. Мілютенка, 5-б у Деснянському районі м. Києва, допоможе зберегти рекреаційну зону, створить місце відпочинку для туристів та мешканців прилеглих будинків.

7. Суб'єкт подання проекту рішення

Суб'єктом подання даного проекту рішення є депутат Київської міської ради VIII скликання, член депутатської фракції «Всеукраїнське об'єднання «Свобода» у Київській міській раді Картавий Іван Леонідович.

8. Доповідач на пленарному засіданні

Доповідач на пленарному засіданні сесії Київської міської ради – депутат Київської міської ради VIII скликання, член депутатської фракції «Всеукраїнське об'єднання «Свобода» у Київській міській раді Картавий Іван Леонідович.

Відповідальний за супроводження проекту рішення – помічник-консультант депутата Київської міської ради Картавого І. Л. Лопуга Оксана Василівна (тел. 095-022-96-09).

Депутат Київської міської ради




Іван Картавий

ПОРІВНЯЛЬНА ТАБЛИЦЯ
до проекту рішення Київської міської ради
«Про надання статусу скверу земельній ділянці
на вул. Мілютенка, 5-б у Деснянському районі м. Києва»

Зміст положення (норми) рішення Київської міської ради від 19 липня 2005 року № 806/3381				Зміст положення (норми) проекту рішення			
<i>Сквери</i>				<i>Сквери</i>			
14	Вздовж просп. Маяковського (від вул. Драйзера до вул. Сабурова)	4,86	2 ділянки	14	Вздовж просп. Маяковського (від вул. Драйзера до вул. Сабурова)	4,86	2 ділянки
15	Вздовж вул. Сабурова, 2-10	2,02		15	Вздовж вул. Сабурова, 2-10	2,02	
16	Біля лікарні швидкої допомоги	0,28		16	Біля лікарні швидкої допомоги	0,28	
17	Біля НДІ комунальної гігієни	1,95		17	Біля НДІ комунальної гігієни	1,95	
18	По вул. Мілютенка	2,74		18	По вул. Мілютенка	2,74	
19	Біля к-ру "Росія"	2,12	у т. ч. 0,78 га - кінотеатр	19	Біля к-ру "Росія"	2,12	у т. ч. 0,78 га - кінотеатр
20	На розі вулиць Драйзера і Бальзака	1,11		20	На розі вулиць Драйзера і Бальзака	1,11	
21	В сел. Биківня	0,09		21	В сел. Биківня	0,09	
22	Біля КТЕУ	0,3		22	Біля КТЕУ	0,3	
23	По вул. Електротехнічній, 26	0,85		23	По вул. Електротехнічній, 26	0,85	
24	По вул. Жукова, 4	0,64	у т. ч. культова споруда	24	По вул. Жукова, 4	0,64	у т. ч. культова споруда
25	По просп. Лісовому (торговий центр)	0,49		25	По просп. Лісовому (торговий центр)	0,49	
26	На розі вул. Братиславської і просп. Лісового	0,64		26	На розі вул. Братиславської і просп. Лісового	0,64	
27	По вул. Жукова, 29	0,26		27	По вул. Жукова, 29	0,26	
28	Біля універсаму "Фестивальний"	0,27		28	Біля універсаму "Фестивальний"	0,27	
29	По вул. Ніколаєва, 7	0,72		29	По вул. Ніколаєва, 7	0,72	
30	По вул. Ніколаєва, 11	0,24		30	По вул. Ніколаєва, 11	0,24	
	Разом:	19,58		31	На вул. Мілютенка, 5-б	0,21	
				Разом:		19,79	

Депутат Київської міської ради



Іван Картавий



ВИКОНАВЧИЙ ОРГАН КИЇВСЬКОЇ МІСЬКОЇ РАДИ
(КИЇВСЬКА МІСЬКА ДЕРЖАВНА АДМІНІСТРАЦІЯ)

ДЕПАРТАМЕНТ ЗЕМЕЛЬНИХ РЕСУРСІВ

вул. Хрещатик, 32-а, м. Київ, 01601, тел. (044) 279-58-72, ф. (044) 288-07-57,
КБУ "Контактний центр міста Києва" (044) 15-51, E-mail: dzr@kievcity.gov.ua Код ЄДРПОУ 26199097

20.06.2018 № 057023-13239
на № 08/279/08/033-1022 від 13.06.2018

Депутатові Київської міської ради
Картавому І.Л.

Шановний Іване Леонідовичу!

У Департаменті земельних ресурсів виконавчого органу Київської міської ради (Київської міської державної адміністрації) розглянуто Ваше депутатське звернення від 13.06.2018 № 08/279/08/033-1022 про надання інформації по земельній ділянці на вул. Мілютенка, 5-б у Деснянському районі (кадастровий номер 8000000000:62:033:0078).

Повідомляємо, що земельна ділянка на вул. Мілютенка, 5-б у Деснянському районі (кадастровий номер 8000000000:62:033:0078) площею 2152,65 кв. м. в базі міського земельного кадастру обліковується як землі, не надані у власність чи користування.

Під час обстеження з виїздом на місце встановлено, що зазначена земельна ділянка вільна від забудови, не огорожена, не використовується.


Надаємо витяг з бази міського земельного кадастру.

Додаток на 2 арк.

З повагою

В. о. директора

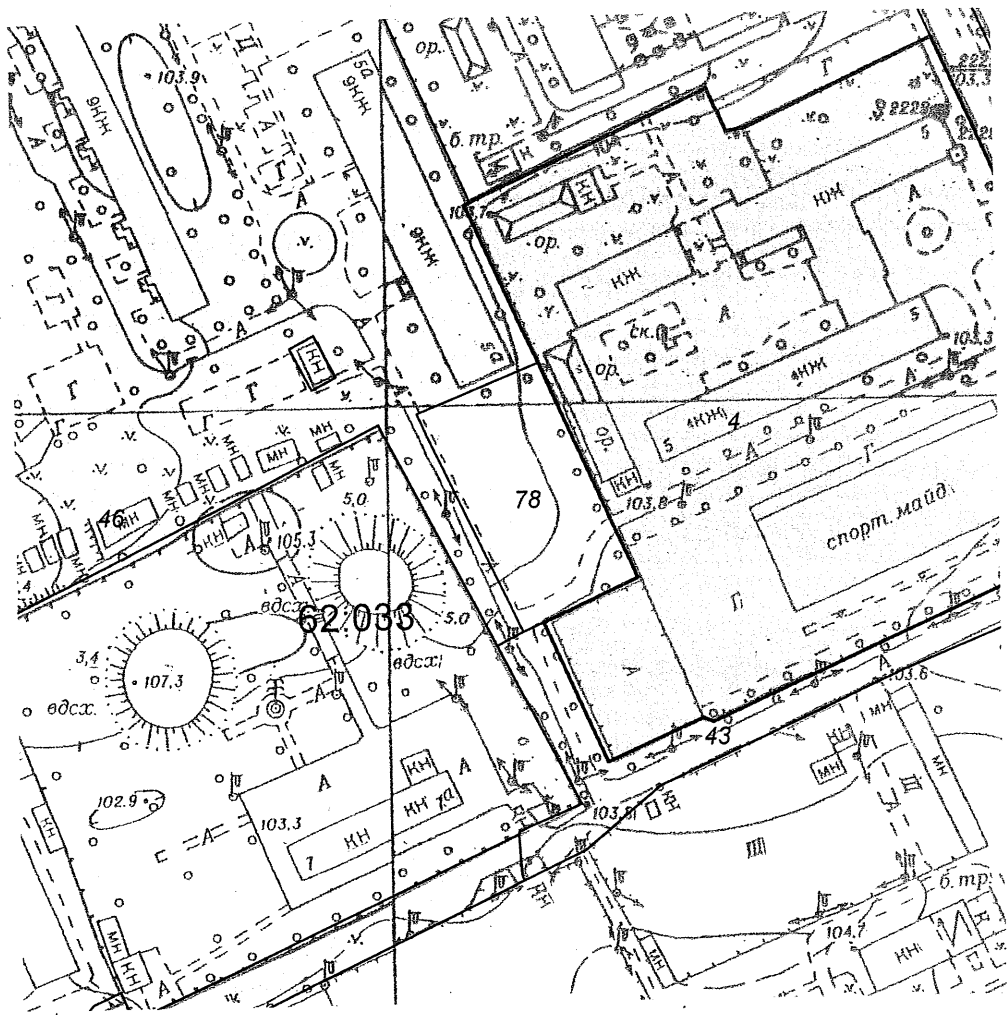
В. Дворніков



РОБОЧІ МАТЕРІАЛИ

Витяг з бази даних міського земельного кадастру від 18.06.2018р.

м. Київ, р-н Деснянський



Масштаб 1:2000

*Черговий план м.Києва ведеться з 1995 року

Замовлення № 9541

РЕЄСТР ЗЕМЕЛЬНИХ ДІЛЯНОК

Черговий план.

Код ділянки	Землекористувачі	Адреса ділянки	Опис ділянки	Площа (кв.м.)	Вид права	Дата закінч. права
62:033:0004	Спеціалізована школа I-III ступенів № 189 з поглибленим вивченням англійської та німецької мов Деснянського району міста Києва	вул. Мілютенка, 5		20046,72	Без права	
62:033:0043	Землі не надані у власність чи користування		Проїзд	2532,09		
62:033:0046	Державне комунальне підприємство "Житлоремфонд"			82444,05		
62:033:0078	Землі не надані у власність чи користування	вул. Мілютенка, 5б		2152,65		



**Заступник міського голови –
секретар Київської міської ради**

Яловому К.В.
Міщенку О.Г.
Слончаку В.В.

Прошу розглянути проект рішення від 16.07.2018
№08/231- 2232/ПР в установленому порядку.

Пихтіній О.М.

Для контролю за проходженням та тиражування.

Лазор Л.В.
Юнаковій С.М.
Пантелесву П.О. – до відома
Спасибку О.В. – до відома

В.ПРОКОПІВ

“16” липня 2018 року
№ 08/231 – 2232/ПР



08/231-2232/MP
16.07.2018

ДЕПУТАТ

КИЇВСЬКОЇ МІСЬКОЇ РАДИ VIII СКЛИКАННЯ

“ 13 ” липня 2018 р.

№ 08/279/08/033-1058

Заступнику міського голови —
секретарю Київської міської ради
Прокопіву В. В.

Шановний Володимире Володимировичу!

Відповідно до ст. 26 Регламенту Київської міської ради, прошу Вас надати доручення розглянути проект рішення «Про надання статусу скверу земельній ділянці на вул. Мілютенка, 5-б у Деснянському районі м. Києва» на засіданнях постійної комісії Київської міської ради з питань екологічної політики та постійної комісії Київської міської ради з питань містобудування, архітектури та землекористування.

Додатки:

1. Проект рішення «Про надання статусу скверу земельній ділянці на вул. Мілютенка, 5-б у Деснянському районі м. Києва» на 2 арк.
2. План-схема земельної ділянки, якій надається статус скверу на 1 арк.
3. Пояснювальна записка до проекту рішення на 2 арк.
4. Порівняльна таблиця до проекту рішення на 1 арк.
5. Копія листа Департаменту земельних ресурсів від 20.06.2018 № 057023-13239 на 4 арк.
6. Електронна версія зазначених документів.

З повагою
Депутат Київської міської ради

Іван Картавий