



08/231-2226/MP
24.06.2021

КИЇВСЬКА МІСЬКА РАДА

II СЕСІЯ IX СКЛИКАННЯ

РІШЕННЯ

№ _____

Проект

**Про внесення змін до рішення
Київської міської ради від 23 червня 2011 року
№242/5629 «Про встановлення
місцевих податків і зборів у м. Києві»**

Відповідно до Податкового кодексу України та Закону України «Про місцеве самоврядування в Україні» та з метою створення достатньої кількості місць для паркування транспортних засобів, приведення у відповідність паркувальної інфраструктури міста сучасним вимогам Київська міська рада

ВИРІШИЛА:

1. Таблицю № 1 до додатка 5 до рішення Київської міської ради від 23 червня 2011 року № 242/5629 «Про встановлення місцевих податків і зборів у м. Києві» (в редакції рішення Київської міської ради від 24 грудня 2020 року № 22/22) викласти в новій редакції, що додається.

2. Таблицю № 2 до додатка 5 до рішення Київської міської ради від 23 червня 2011 року № 242/5629 «Про встановлення місцевих податків і зборів у м. Києві» виключити.

3. У підпункті 4.1 пункту 4 Положення про збір за місця для паркування транспортних засобів у м. Києві до додатка 5 до рішення Київської міської ради від 23 червня 2011 року № 242/5629 «Про встановлення місцевих податків і зборів у м. Києві» слова та цифри «, та в межах територіальних зон міста Києва для визначення ставок збору за місця для паркування транспортних засобів (таблиця 2)» виключити.

4. Це рішення набирає чинності з дня його оприлюднення.

5. Оприлюднити це рішення в установленому порядку.

6. Контроль за виконанням цього рішення покласти на постійну комісію Київської міської ради з питань бюджету та соціально-економічного розвитку.

Київський міський голова

Віталій КЛИЧКО


Подання:

Перший заступник голови Київської
міської державної адміністрації



Микола ПОВОРОЗНИК

Виконувач обов'язків директора
Департаменту фінансів



Олександр ПРОКОПЕНКО

Начальник юридичного відділу



Юлія АВВАКУМОВА

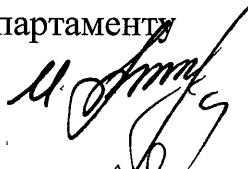
Погоджено:

Заступник голови з питань здійснення
самоврядних повноважень Київської
міської державної адміністрації




Костянтин УСОВ

Виконувач обов'язків директора Департаменту
транспортної інфраструктури




Іван ШПИЛЬОВИЙ

Виконувач обов'язків начальника
юридичного управління



Ольга ЯКОВЛЄВА

Керівник апарату



Враховуючи запис на управлінні

Дмитро ЗАГУМЕННИЙ

Голова постійної комісії Київради
з питань бюджету та соціально-
економічного розвитку

Андрій ВІТРЕНКО

Секретар комісії

Владислав АНДРОНОВ

Голова постійної комісії Київради
з питань транспорту, зв'язку та
реклами

Олексій ОКОПНИЙ

Секретар комісії

Олесь МАЛЯРЕВИЧ

Виконувач обов'язків начальника
Управління правового забезпечення
діяльності Київської міської ради

Валентина ПОЛОЖИШНИК

Таблиця №1 до додатка 5
до рішення Київської міської ради від 23 червня 2011 року № 242/5629
"Про встановлення місцевих податків і зборів у м. Києві"

(в редакції рішення Київської міської ради
від _____ № _____)

Перелік паркувальних майданчиків, які закріплені за КП "Київтранспарксервіс"

№ п/н	Місцезнаходження земельної ділянки	Кількість машино-місць	Площа земельної ділянки, закріпленої за КП "Київтранспарксервіс"			Технічне облаштування
			Загальна площа	в т. ч. площа земельної ділянки, відведеної для паркування (8)	в т. ч. площа земельної ділянки, відведеної для безоплатного паркування (I)	
Голосіївський р-н						
1	вул. Васильківська, 1 (навпроти)	30	750,0	345,0	34,5	дорожні знаки
2	вул. Вільямса Академіка, 3/7	36	900,0	414,0	46,0	дорожні знаки
3	вул. Деміївська, 13	32	800,0	368,0	34,5	дорожні знаки
4	вул. Заболотного Академіка, 1 - 3	25	625,0	287,5	34,5	дорожні знаки
5	вул. Заболотного Академіка (навпроти буд. № 14)	160	4000,0	1840,0	184,0	дорожні знаки
6	вул. Заболотного Академіка, 94	75	1875,0	862,5	92,0	дорожні знаки
7	вул. Заболотного Академіка, 152	50	1250,0	575,0	57,5	дорожні знаки
8	вул. Заболотного Академіка (Музей архітектури і побуту), майданчик №1	35	875,0	402,5	46,0	дорожні знаки
9	вул. Камишинська (заїзний карман)	10	250,0	115,0	11,5	дорожні знаки
10	вул. Камишинська (ст. м. "Видубичі") (перехоплюючий)	193	4825,0	2219,5	218,5	дорожні знаки
11	вул. Конєва Маршала (навпроти буд. 2/1 на вул. В. Касіяна)	100	2500,0	1150,0	115,0	дорожні знаки
12	вул. Конєва Маршала (навпроти буд. 2/1 на вул. В. Касіяна)	80	2000,0	920,0	92,0	дорожні знаки
13	вул. Лабораторна, 28	26	650,0	299,0	34,5	дорожні знаки
14	вул. Лебедева Академіка, 1 (навпроти)	28	700,0	322,0	34,5	дорожні знаки
15	вул. Лебедева Академіка, 3	50	1250,0	575,0	57,5	дорожні знаки
16	вул. Ломоносова, 8	40	1000,0	460,0	46,0	дорожні знаки
17	вул. Ломоносова, 36-а	82	2050,0	943,0	92,0	дорожні знаки
18	вул. Ломоносова, 42	80	2000,0	920,0	92,0	дорожні знаки
19	вул. Ломоносова (навпроти буд. № 60/5)	18	450,0	207,0	23,0	дорожні знаки
20	вул. Лятошинського Композитора, 2-а	27	675,0	310,5	34,5	дорожні знаки
21	вул. Лятошинського Композитора, 8	75	1875,0	862,5	92,0	дорожні знаки
22	вул. Луценка Дмитра (навпроти буд. № 9-а)	115	2875,0	1322,5	138,0	дорожні знаки
23	вул. Моторна, 5	25	625,0	287,5	34,5	дорожні знаки
24	вул. Передова, 15 - 27	51	1275,0	586,5	57,5	дорожні знаки
25	вул. Практична, 6	145	3625,0	1667,5	172,5	дорожні знаки
26	вул. Саксаганського, 69	20	500,0	230,0	23,0	дорожні знаки
27	вул. Саперно-Слобідська, 8 - 10	67	1675,0	770,5	80,5	дорожні знаки

28	вул. Саперно-Слобідська (навпроти гіпермаркета Леруа Мерлен) (спеціальний майданчик для зберігання тимчасово затриманих транспортних засобів)	352	8800,0	4048,0	402,5	дорожні знаки
29	вул. Сім'ї Прахових, 27 - 31	50	1250,0	575,0	57,5	дорожні знаки
30	вул. Теремківська, 17 - 19	25	625,0	287,5	34,5	дорожні знаки
31	на розі просп. Голосіївського та вул. Голосіївської	21	525,0	241,5	23,0	дорожні знаки
32	перетин вул. Амурської та вул. Сумської	18	450,0	207,0	23,0	дорожні знаки
33	перетин просп. Глушкова Академіка та вул. Касіяна Василя	55	1375,0	632,5	69,0	дорожні знаки
34	перетин вул. Конєва Маршала та вул. Ломоносова	210	5250,0	2415,0	241,5	дорожні знаки
35	перетин вул. Цілинна та Столичне шосе	74	1850,0	851,0	80,5	дорожні знаки
36	перетин Столичного шосе та вул. Заболотного Академіка	216	5400,0	2484,0	253,0	дорожні знаки
37	просп. Глушкова Академіка, 5 (ст. м. "Іподром") (перехоплюючий)	81	2025,0	931,5	92,0	дорожні знаки / термінал
38	просп. Глушкова Академіка, 40	117	2925,0	1345,5	138,0	дорожні знаки
39	просп. Глушкова Академіка (біля ст. м. "Теремки") ("перехоплюючий")	50	1250,0	575,0	57,5	дорожні знаки
40	просп. Глушкова Академіка (навпроти буд. № 55 - 59) (ст. м. "Теремки") ("перехоплюючий")	55	1375,0	632,5	69,0	дорожні знаки
41	просп. Глушкова Академіка, 12-а	393	9825,0	4519,5	448,5	дорожні знаки
42	просп. Глушкова Академіка, навпроти будинку 10 - 12-а (непарна сторона)	64	1600,0	736,0	69,0	дорожні знаки
43	просп. Голосіївський, 116	72	1800,0	828,0	80,5	дорожні знаки
44	просп. Голосіївський, 116 (к-тр Загреб)	54	1350,0	621,0	57,5	дорожні знаки
45	просп. Голосіївський, 128	30	750,0	345,0	34,5	дорожні знаки
46	просп. Лобановського Валерія, 123	28	700,0	322,0	34,5	дорожні знаки
47	просп. Лобановського Валерія, 130	60	1500,0	690,0	69,0	дорожні знаки
48	просп. Науки, 5 під шляхопроводом та поруч	62	1550,0	713,0	69,0	дорожні знаки
49	просп. Науки, 49	285	7125,0	3277,5	333,5	дорожні знаки
50	просп. Науки, 55	30	750,0	345,0	34,5	дорожні знаки
51	просп. Науки, 119-б (вздовж ГБК "Юпітер")	34	850,0	391,0	34,5	дорожні знаки
52	шосе Наддніпрянське (ст. м. "Видубичі") (перехоплюючий)	121	3025,0	1391,5	138,0	дорожні знаки
		4232				

Дарницький р-н

1	вул. Ахматової Анни, 15	45	1125,0	517,5	57,5	дорожні знаки
2	вул. Ахматової Анни, 28	33	825,0	379,5	34,5	дорожні знаки
3	вул. Ахматової Анни, 30	48	1200,0	552,0	57,5	дорожні знаки
4	вул. Ахматової Анни, 35-а - 35-б	120	3000,0	1380,0	138,0	дорожні знаки
5	вул. Ахматової Анни, 35-в	75	1875,0	862,5	92,0	дорожні знаки
6	вул. Ахматової Анни, 37 - 35-а	116	2900,0	1334,0	138,0	дорожні знаки
7	вул. Ахматової Анни, 44 - 46	61	1525,0	701,5	69,0	дорожні знаки
8	вул. Ахматової Анни, 45 - 47	65	1625,0	747,5	80,5	дорожні знаки
9	вул. Ахматової Анни, 50	30	750,0	345,0	34,5	дорожні знаки
10	вул. Бориспільська, 3/3	42	1050,0	483,0	46,0	дорожні знаки
11	вул. Бориспільська, 12	129	3225,0	1483,5	149,5	дорожні знаки
12	вул. Бориспільська, 12-в	27	675,0	310,5	34,5	дорожні знаки
13	вул. Бориспільська, 17	85	2125,0	977,5	103,5	дорожні знаки
14	вул. Бориспільська, 19	173	4325,0	1989,5	195,5	дорожні знаки

15	вул. Бориспільська, 40	20	500,0	230,0	23,0	дорожні знаки
16	вул. Ващенко Григорія (навпроти буд. № 5 - 7 та між 50-а Садова вул., -53-а Садова вул.)	30	750,0	345,0	34,5	дорожні знаки
17	вул. Ващенко Григорія, 7 (між 52 та 53 вул. Садовою)	25	625,0	287,5	34,5	дорожні знаки
18	вул. Вербицького Академіка, 1-а	68	1700,0	782,0	80,5	дорожні знаки
19	вул. Вербицького Академіка, 6	45	1125,0	517,5	57,5	дорожні знаки
20	вул. Вербицького Академіка, 10	40	1000,0	460,0	46,0	дорожні знаки
21	вул. Вишняківська, 1	119	2975,0	1368,5	138,0	дорожні знаки
22	вул. Вишняківська, 13	89	2225,0	1023,5	103,5	дорожні знаки
23	вул. Декабристів, 7	18	450,0	207,0	23,0	дорожні знаки
24	вул. Драгоманова, 6-а	94	2350,0	1081,0	103,5	дорожні знаки
25	вул. Драгоманова, 8	102	2550,0	1173,0	115,0	дорожні знаки
26	вул. Драгоманова, 13/10	55	1375,0	632,5	69,0	дорожні знаки
27	вул. Драгоманова, 23-б	150	3750,0	1725,0	172,5	дорожні знаки
28	вул. Драгоманова, 31-б	217	5425,0	2495,5	253,0	дорожні знаки
29	вул. Драгоманова, 42	122	3050,0	1403,0	138,0	дорожні знаки
30	вул. Зарічна, 11-а	37	925,0	425,5	46,0	дорожні знаки
31	вул. Зарічна, навпроти буд. 16	22	550,0	253,0	23,0	дорожні знаки
32	вул. Зарічна, 45	64	1600,0	736,0	69,0	дорожні знаки
33	вул. Здолбунівська (з тильної сторони буд. N 1-н на вул. Драгоманова)	45	1125,0	517,5	57,5	дорожні знаки
34	вул. Здолбунівська (озеро Гарячка)	68	1700,0	782,0	80,5	дорожні знаки
35	вул. Здолбунівська, 2	81	2025,0	931,5	92,0	дорожні знаки
36	вул. Здолбунівська, 4 - 6	85	2125,0	977,5	103,5	дорожні знаки
37	вул. Здолбунівська, 6	40	1000,0	460,0	46,0	дорожні знаки
38	вул. Здолбунівська, 13	33	825,0	379,5	34,5	дорожні знаки
39	вул. Здолбунівська, 15 (заїзд з вул. Драгоманова)	32	800,0	368,0	34,5	дорожні знаки
40	вул. Іжевська, 2 (навпроти)	36	900,0	414,0	46,0	дорожні знаки
41	вул. Канальна, 7	19	475,0	218,5	23,0	дорожні знаки
42	вул. Колекторна, 17	438	10950,0	5037,0	506,0	дорожні знаки
43	вул. Колекторна (навпроти буд. № 7 на вул. Ващенко Григорія)	105	2625,0	1207,5	126,5	дорожні знаки
44	вул. Колекторна, біля оз. Небреж (майданчик N 1)	50	1250,0	575,0	57,5	дорожні знаки
45	вул. Княжий Затон, 2-б	70	1750,0	805,0	80,5	дорожні знаки
46	вул. Кошиця Олександра, 1/38	32	800,0	368,0	34,5	дорожні знаки
47	вул. Крушельницької Соломії, 15-а	31	775,0	356,5	34,5	дорожні знаки
48	вул. Любарська, 10-н	50	1250,0	575,0	57,5	дорожні знаки
49	вул. Мишуги Олександра, 4/1	50	1250,0	575,0	57,5	дорожні знаки
50	вул. Новодарницька, 1	73	1825,0	839,5	80,5	дорожні знаки
51	вул. Осьмака Кирила, 1-б	28	700,0	322,0	34,5	дорожні знаки
52	вул. Пчілки Олени, 2	237	5925,0	2725,5	276,0	дорожні знаки
53	вул. Пчілки Олени, 2 - 2-а	56	1400,0	644,0	69,0	дорожні знаки
54	вул. Ревуцького, 1 (вздвож автостоянки)	104	2600,0	1196,0	115,0	дорожні знаки
55	вул. Ревуцького, 15	33	825,0	379,5	34,5	дорожні знаки
56	вул. Ревуцького, 19/1	72	1800,0	828,0	80,5	дорожні знаки
57	вул. Ревуцького, навпроти буд. 25	254	6350,0	2921,0	287,5	дорожні знаки
58	вул. Ревуцького, 29-а	33	825,0	379,5	34,5	дорожні знаки
59	вул. Ревуцького, 36/2	20	500,0	230,0	23,0	дорожні знаки
60	вул. Ревуцького, 40-в (озеро "Лебедине")	113	2825,0	1299,5	126,5	дорожні знаки
61	вул. Ревуцького, 42	100	2500,0	1150,0	115,0	дорожні знаки
62	вул. Ревуцького, 44	26	650,0	299,0	34,5	дорожні знаки
63	вул. Руденко Лариси, 10-а	81	2025,0	931,5	92,0	дорожні знаки
64	вул. Славгородська (навпроти парку "Партизанської Слави")	60	1500,0	690,0	69,0	дорожні знаки
65	вул. Сортувальна, 2	84	2100,0	966,0	92,0	дорожні знаки

66	вул. Сортувальна, 11-а	80	2000,0	920,0	92,0	дорожні знаки
67	вул. Срібнокільська, біля буд. по вул. Срібнокільська 5-Д літ.А	50	1250,0	575,0	57,5	дорожні знаки
68	вул. Старобориспільська (ст. м. "Червоний хутір", майданчик N 1) ("перехоплюючий")	51	1275,0	586,5	57,5	дорожні знаки
69	вул. Старобориспільська (ст. м. "Червоний хутір", майданчик N 2) ("перехоплюючий")	59	1475,0	678,5	69,0	дорожні знаки
70	вул. Ташкентська (ст. м. "Бориспільська")	38	950,0	437,0	46,0	дорожні знаки
71	вул. Тепловозна, 18 - 20	42	1050,0	483,0	46,0	дорожні знаки
72	вул. Трускавецька, 6-в	28	700,0	322,0	34,5	дорожні знаки
73	вул. Тростянецька, 7-б	46	1150,0	529,0	57,5	дорожні знаки
74	вул. Тростянецька, 47	22	550,0	253,0	23,0	дорожні знаки
75	вул. Урлівська, 4-а	106	2650,0	1219,0	126,5	дорожні знаки
76	вул. Урлівська (навпроти буд. 10-а)	56	1400,0	644,0	69,0	дорожні знаки
77	вул. Урлівська (навпроти буд. 10-а), майданчик №2	80	2000,0	920,0	92,0	дорожні знаки
78	вул. Урлівська, 34-а	175	4375,0	2012,5	207,0	дорожні знаки
79	вул. Урлівська, 36	29	725,0	333,5	34,5	дорожні знаки
80	вул. Фанерна (виїзд на Харківське шосе)	85	2125,0	977,5	103,5	дорожні знаки
81	вул. Харченка Євгенія, 55 (Бортничі)	50	1250,0	575,0	57,5	дорожні знаки
82	вул. Харченка Євгенія, 59 (Бортничі)	50	1250,0	575,0	57,5	дорожні знаки
83	вул. Харченка Євгенія, 65 (навпроти) (Бортничі)	55	1375,0	632,5	69,0	дорожні знаки
84	вул. Чавдар Єлизавети, 1 - 3	55	1375,0	632,5	69,0	дорожні знаки
85	вул. Чавдар Єлизавети, 2 (навпроти)	30	750,0	345,0	34,5	дорожні знаки
86	вул. Чавдар Єлизавети, 3 - 5 (навпроти будинків)	45	1125,0	517,5	57,5	дорожні знаки
87	вул. Чавдар Єлизавети, 22 - 24 (навпроти будинку)	60	1500,0	690,0	69,0	дорожні знаки
88	вул. Чернігівська, 60-а	28	700,0	322,0	34,5	дорожні знаки
89	набережна Дніпровська, 14 - 16	25	625,0	287,5	34,5	дорожні знаки
90	набережна Дніпровська, 19 (навпроти будинку)	70	1750,0	805,0	80,5	дорожні знаки
91	набережна Дніпровська, 22-в	29	725,0	333,5	34,5	дорожні знаки
92	набережна Дніпровська, 26-а	80	2000,0	920,0	92,0	дорожні знаки
93	набережна Дніпровська, біля буд. 33-а	73	1825,0	839,5	80,5	дорожні знаки
94	перетин вул. Вінграновського та вул. Поліської	31	775,0	356,5	34,5	дорожні знаки
95	перетин вул. Вінграновського та вул. Хвильового Миколи	28	700,0	322,0	34,5	дорожні знаки
96	перетин вул. Здолбунівської та вул. Тепловозної (майданчик № 1)	60	1500,0	690,0	69,0	дорожні знаки
97	перетин вул. Здолбунівської та вул. Тепловозної (майданчик N 2)	100	2500,0	1150,0	115,0	дорожні знаки
98	перетин вул. Тепловозна - просп. Григоренка Петра та вул. Канальна	216	5400,0	2484,0	253,0	дорожні знаки
99	просп. Бажана Миколи (з непарної сторони під шляхопроводом ст. м. "Осокорки")	40	1000,0	460,0	46,0	дорожні знаки
100	просп. Бажана Миколи (з парної сторони під шляхопроводом ст. м. "Осокорки")	50	1250,0	575,0	57,5	дорожні знаки

101	просп. Бажана Миколи (з парної сторони біля шляхопроводу ст. метро "Осокорки")	137	3425,0	1575,5	161,0	дорожні знаки
102	просп. Бажана Миколи (ст. м. "Харківська", майданчик під шляхопроводом)	49	1225,0	563,5	57,5	дорожні знаки
103	просп. Бажана Миколи, біля буд. № 3-а	74	1850,0	851,0	80,5	дорожні знаки
104	просп. Бажана Миколи від буд. № 3 до буд. № 7 навпроти (з боку оз. Вирлиця)	334	8350,0	3841,0	379,5	дорожні знаки
105	просп. Бажана Миколи, 5-г	31	775,0	356,5	34,5	дорожні знаки
106	просп. Бажана Миколи (навпроти буд. 8)	73	1825,0	839,5	80,5	дорожні знаки
107	просп. Бажана Миколи, 8-б	30	750,0	345,0	34,5	дорожні знаки
108	просп. Бажана Миколи, 10-а - 16	461	11525,0	5301,5	529,0	дорожні знаки
109	просп. Бажана Миколи, майданчики № 1 та № 2 (між вул. Руденко Лариси та просп. Григоренка Петра)	196	4900,0	2254,0	230,0	дорожні знаки
110	просп. Бажана Миколи (навпроти буд. № 24/1 - 26)	300	7500,0	3450,0	345,0	дорожні знаки
111	просп. Бажана Миколи, 30	245	6125,0	2817,5	287,5	дорожні знаки
112	просп. Бажана Миколи, 32	70	1750,0	805,0	80,5	дорожні знаки
113	просп. Бажана Миколи (ст. м. "Славутич") ("перехоплюючий")	200	5000,0	2300,0	230,0	дорожні знаки
114	просп. Бажана Миколи, 36	42	1050,0	483,0	46,0	дорожні знаки
115	перетин просп. Григоренка Петра та вул. Здолбунівська	187	4675,0	2150,5	218,5	дорожні знаки
116	просп. Григоренка Петра, 1 (по вул. Пчілки Олени)	44	1100,0	506,0	46,0	дорожні знаки
117	просп. Григоренка Петра (на перетині з вул. Пчілки Олени)	100	2500,0	1150,0	115,0	дорожні знаки
118	просп. Григоренка Петра, 1/7	65	1625,0	747,5	80,5	дорожні знаки
119	просп. Григоренка Петра (навпроти буд. № 1)	270	6750,0	3105,0	310,5	дорожні знаки
120	просп. Григоренка Петра (біля буд. № 2 на вул. Пчілки Олени)	18	450,0	207,0	23,0	дорожні знаки
121	просп. Григоренка Петра, 3-в	32	800,0	368,0	34,5	дорожні знаки
122	просп. Григоренка Петра (навпроти буд. № 5)	246	6150,0	2829,0	287,5	дорожні знаки
123	просп. Григоренка Петра, 7-в	14	350,0	161,0	11,5	дорожні знаки
124	просп. Григоренка Петра, 13	109	2725,0	1253,5	126,5	дорожні знаки
125	просп. Григоренка Петра, 14 - 16	230	5750,0	2645,0	264,5	дорожні знаки
126	просп. Григоренка Петра, 26-а	174	4350,0	2001,0	195,5	дорожні знаки
127	просп. Григоренка Петра, 28-б	89	2225,0	1023,5	103,5	дорожні знаки
128	просп. Григоренка Петра, 31	60	1500,0	690,0	69,0	дорожні знаки
129	просп. Григоренка Петра, 36 - 38	256	6400,0	2944,0	299,0	дорожні знаки
130	просп. Григоренка Петра, 38	100	2500,0	1150,0	115,0	дорожні знаки
131	просп. Григоренка Петра, 40 (розподільча смуга)	20	500,0	230,0	23,0	дорожні знаки
132	просп. Григоренка Петра, 40/1	38	950,0	437,0	46,0	дорожні знаки
133	просп. Григоренка Петра, розподільча смуга (навпроти будинків на вул. Мишуги Олександра, 10, 12)	60	1500,0	690,0	69,0	дорожні знаки
134	шосе Харківське, 146	58	1450,0	667,0	69,0	дорожні знаки
135	шосе Харківське, 148	27	675,0	310,5	34,5	дорожні знаки
136	шосе Харківське, 154-а	36	900,0	414,0	46,0	дорожні знаки
137	шосе Харківське, 156	35	875,0	402,5	46,0	дорожні знаки
138	шосе Харківське, 158	12	300,0	138,0	11,5	дорожні знаки
139	шосе Харківське, 160-а	16	400,0	184,0	23,0	дорожні знаки
140	шосе Харківське, 166	20	500,0	230,0	23,0	дорожні знаки
141	шосе Харківське, 168-е	35	875,0	402,5	46,0	дорожні знаки

142	шосе Харківське, 168-е (майд. 2)	21	525,0	241,5	23,0	дорожні знаки
143	шосе Харківське, 174-а	28	700,0	322,0	34,5	дорожні знаки
144	шосе Харківське, 180/21	74	1850,0	851,0	80,5	дорожні знаки
145	шосе Харківське, 201/203	88	2200,0	1012,0	103,5	дорожні знаки
		11931				
Деснянський р-н						
1	вул. Бальзака Оноре де, 1-а (вздовж лінії швидкісного трамвая)	115	2875,0	1322,5	138,0	дорожні знаки
2	вул. Бальзака Оноре де, 3-а (вздовж лінії швидкісного трамвая)	112	2800,0	1288,0	126,5	дорожні знаки
3	вул. Бальзака Оноре де, 3 (Автокооп-в "Вигурівщина") (вздовж лінії швидкісного трамвая)	120	3000,0	1380,0	138,0	дорожні знаки
4	вул. Бальзака Оноре де, 3 (Автокооп-в "Вигурівщина") (вздовж лінії швидкісного трамвая)	120	3000,0	1380,0	138,0	дорожні знаки
5	вул. Бальзака Оноре де, 3 (Автокооп-в "Вигурівщина") (вздовж лінії швидкісного трамвая)	195	4875,0	2242,5	230,0	дорожні знаки
6	вул. Бальзака Оноре де, 3 (Автокооп-в "Вигурівщина") (вздовж лінії швидкісного трамвая)	195	4875,0	2242,5	230,0	дорожні знаки
7	вул. Бальзака Оноре де (навпроти будинку N 4) (вздовж лінії швидкісного трамвая)	81	2025,0	931,5	92,0	дорожні знаки
8	вул. Бальзака Оноре де, 6	43	1075,0	494,5	46,0	дорожні знаки
9	вул. Бальзака Оноре де, 10-а (вздовж лінії швидкісного трамвая)	128	3200,0	1472,0	149,5	дорожні знаки
10	вул. Бальзака Оноре де, 40-а (вздовж лінії швидкісного трамвая)	231	5775,0	2656,5	264,5	дорожні знаки
11	вул. Бальзака Оноре де, 46-а (вздовж лінії швидкісного трамвая)	153	3825,0	1759,5	172,5	дорожні знаки
12	вул. Бальзака Оноре де, 49-а (вздовж лінії швидкісного трамвая)	420	10500,0	4830,0	483,0	дорожні знаки
13	вул. Бальзака Оноре де, 52/22 (вздовж лінії швидкісного трамвая)	57	1425,0	655,5	69,0	дорожні знаки
14	вул. Бальзака Оноре де, 53-а (вздовж лінії швидкісного трамвая)	150	3750,0	1725,0	172,5	дорожні знаки
15	вул. Бальзака Оноре де, 55-а (вздовж лінії швидкісного трамвая)	166	4150,0	1909,0	195,5	дорожні знаки
16	вул. Бальзака Оноре де, 57 (між а/с № 6 та мостом) (вздовж лінії швидкісного трамвая)	104	2600,0	1196,0	115,0	дорожні знаки
17	вул. Бальзака Оноре де, 61-б	28	700,0	322,0	34,5	дорожні знаки
18	вул. Бальзака Оноре де, 63-а (вздовж лінії швидкісного трамвая)	153	3825,0	1759,5	172,5	дорожні знаки
19	вул. Бальзака Оноре де, 65/1 (вздовж лінії швидкісного трамвая)	259	6475,0	2978,5	299,0	дорожні знаки

20	вул. Бальзака Оноре де, 72-а (вздовж лінії швидкісного трамвая)	130	3250,0	1495,0	149,5	дорожні знаки
21	вул. Бальзака Оноре де, 73 (вздовж лінії швидкісного трамвая)	250	6250,0	2875,0	287,5	дорожні знаки
22	вул. Бальзака Оноре де, 77-а (вздовж лінії швидкісного трамвая)	167	4175,0	1920,5	195,5	дорожні знаки
23	вул. Бальзака Оноре де, 83-а (вздовж лінії швидкісного трамвая)	275	6875,0	3162,5	322,0	дорожні знаки
24	вул. Бальзака Оноре де, 83-а (вздовж лінії швидкісного трамвая), майданчик №2	25	625,0	287,5	34,5	дорожні знаки
25	вул. Бальзака Оноре де, 91/29-а	48	1200,0	552,0	57,5	дорожні знаки
26	вул. Бальзака Оноре де, 94-а (вздовж лінії швидкісного трамвая)	235	5875,0	2702,5	276,0	дорожні знаки
27	вул. Бальзака Оноре де (біля вул. Польова) (вздовж лінії швидкісного трамвая)	103	2575,0	1184,5	115,0	дорожні знаки
28	вул. Беретті Вікентія, 4 - 8	60	1500,0	690,0	69,0	дорожні знаки
29	вул. Братиславська, 3	52	1300,0	598,0	57,5	дорожні знаки
30	вул. Братиславська, 6 - 8	44	1100,0	506,0	46,0	дорожні знаки
31	вул. Братиславська, 9	133	3325,0	1529,5	149,5	дорожні знаки
32	вул. Братиславська, 9/1	35	875,0	402,5	46,0	дорожні знаки
33	вул. Братиславська, 14-а	70	1750,0	805,0	80,5	дорожні знаки
34	вул. Братиславська, 34	196	4900,0	2254,0	230,0	дорожні знаки
35	вул. Братиславська, 38	45	1125,0	517,5	57,5	дорожні знаки
36	вул. Волкова Космонавта, 2	69	1725,0	793,5	80,5	дорожні знаки
37	вул. Волкова Космонавта, 4	22	550,0	253,0	23,0	дорожні знаки
38	вул. Волкова Космонавта, 8-а	110	2750,0	1265,0	126,5	дорожні знаки
39	вул. Волкова Космонавта, 14 - 16	90	2250,0	1035,0	103,5	дорожні знаки
40	вул. Данькевича Костянтина, 16	124	3100,0	1426,0	138,0	дорожні знаки
41	вул. Драйзера Теодора, 1	140	3500,0	1610,0	161,0	дорожні знаки
42	вул. Драйзера Теодора, 22 - 24	15	375,0	172,5	23,0	дорожні знаки
43	вул. Драйзера Теодора, 23	840	21000,0	9660,0	966,0	дорожні знаки
44	вул. Драйзера Теодора, 26	12	300,0	138,0	11,5	дорожні знаки
45	вул. Електротехнічна (від вул. Сабурова Олександра до а/с "Обрій-2000")	239	5975,0	2748,5	276,0	дорожні знаки
46	вул. Електротехнічна, (біля ГKB "Алмаз") майд. 1	250	6250,0	2875,0	287,5	дорожні знаки
47	вул. Електротехнічна, (біля ГKB "Алмаз") майд. 2	350	8750,0	4025,0	402,5	дорожні знаки
48	вул. Електротехнічна, 9 (навпроти)	10	250,0	115,0	11,5	дорожні знаки
49	вул. Електротехнічна, 28	214	5350,0	2461,0	241,5	дорожні знаки
50	вул. Електротехнічна, 43	225	5625,0	2587,5	264,5	дорожні знаки
51	вул. Електротехнічна, 63 (біля ГБК "Омега"), майданчик № 1	80	2000,0	920,0	92,0	дорожні знаки
52	вул. Електротехнічна, 63 (біля ГБК "Омега"), майданчик № 2	60	1500,0	690,0	69,0	дорожні знаки
53	вул. Електротехнічна, 74 (біля заїзду ГБК "Вигурівщина")	25	625,0	287,5	34,5	дорожні знаки
54	вул. Закревського Миколи, 12	22	550,0	253,0	23,0	дорожні знаки
55	вул. Закревського Миколи, 42	122	3050,0	1403,0	138,0	дорожні знаки
56	вул. Закревського Миколи, 42 (навпроти буд. 91)	184	4600,0	2116,0	207,0	дорожні знаки
57	вул. Закревського Миколи, 63 (навпроти)	62	1550,0	713,0	69,0	дорожні знаки
58	вул. Закревського Миколи, 65 - 67	110	2750,0	1265,0	126,5	дорожні знаки
59	вул. Закревського Миколи, 93	123	3075,0	1414,5	138,0	дорожні знаки

60	вул. Закревського Миколи, 93 (гаражний кооператив "Північ", майданчик № 2)	80	2000,0	920,0	92,0	дорожні знаки
61	вул. Закревського Миколи, 93 (гаражний кооператив "Північ", майданчик № 3)	76	1900,0	874,0	92,0	дорожні знаки
62	вул. Закревського Миколи, 95 - 97 (майданчик № 2)	230	5750,0	2645,0	264,5	дорожні знаки
63	вул. Закревського Миколи, 97 - 95	70	1750,0	805,0	80,5	дорожні знаки
64	вул. Закревського Миколи, 97-а (майданчик № 1)	40	1000,0	460,0	46,0	дорожні знаки
65	вул. Закревського Миколи, 97-а (майданчик № 2)	26	650,0	299,0	34,5	дорожні знаки
66	вул. Каштанова, 8 (поруч з буд. № 8-г)	19	475,0	218,5	23,0	дорожні знаки
67	вул. Каштанова, 17	249	6225,0	2863,5	287,5	дорожні знаки
68	вул. Кіото, 5 - 9	114	2850,0	1311,0	126,5	дорожні знаки
69	вул. Кіото, 9-а	138	3450,0	1587,0	161,0	дорожні знаки
70	вул. Кубанської України, 21-а	55	1375,0	632,5	69,0	дорожні знаки
71	вул. Кубанської України, 26	44	1100,0	506,0	46,0	дорожні знаки
72	вул. Кубанської України, 55/6	48	1200,0	552,0	57,5	дорожні знаки
73	вул. Курчатова Академіка, 3	28	700,0	322,0	34,5	дорожні знаки
74	вул. Курчатова Академіка, 5	28	700,0	322,0	34,5	дорожні знаки
75	вул. Лісківська, 11	80	2000,0	920,0	92,0	дорожні знаки
76	вул. Лісківська, 20 - 22	260	6500,0	2990,0	299,0	дорожні знаки
77	вул. Лісківська, 24	17	425,0	195,5	23,0	дорожні знаки
78	вул. Лісківська (навпроти буд. № 28 - 26)	56	1400,0	644,0	69,0	дорожні знаки
79	вул. Макаренка (біля "Радосинь")	58	1450,0	667,0	69,0	дорожні знаки
80	вул. Меліоративна (біля ГКБ "Алмаз")	380	9500,0	4370,0	437,0	дорожні знаки
81	вул. Милославська, 2	65	1625,0	747,5	80,5	дорожні знаки
82	вул. Милославська, 2-а	80	2000,0	920,0	92,0	дорожні знаки
83	вул. Милославська, 19 - 21 (вздовж лінії швидкісного трамвая)	64	1600,0	736,0	69,0	дорожні знаки
84	вул. Милославська, 25	120	3000,0	1380,0	138,0	дорожні знаки
85	вул. Милославська, 41 - 47	360	9000,0	4140,0	414,0	дорожні знаки
86	вул. Милославська, 49	112	2800,0	1288,0	126,5	дорожні знаки
87	вул. Милославська (навпроти буд. № 74/9 - 79/15 на просп. Маяковського Володимира)	35	875,0	402,5	46,0	дорожні знаки
88	вул. Миропільська, 8-б	150	3750,0	1725,0	172,5	дорожні знаки
89	вул. Мілютенка, 11-а	52	1300,0	598,0	57,5	дорожні знаки
90	вул. Мілютенка, 19-а	163	4075,0	1874,5	184,0	дорожні знаки
91	вул. Мілютенка, 23	11	275,0	126,5	11,5	дорожні знаки
92	вул. Мілютенка, 28	119	2975,0	1368,5	138,0	дорожні знаки
93	вул. Мілютенка, 44	50	1250,0	575,0	57,5	дорожні знаки
94	вул. Пухівська, 2	110	2750,0	1265,0	126,5	дорожні знаки
95	вул. Пухівська, 2 - 4	76	1900,0	874,0	92,0	дорожні знаки
96	вул. Радунська, 26	22	550,0	253,0	23,0	дорожні знаки
97	вул. Сержа Лифаря, 3	46	1150,0	529,0	57,5	дорожні знаки
98	вул. Хоткевича Гната, 22-а	22	550,0	253,0	23,0	дорожні знаки
99	вул. Шолом-Алейхема, 1	40	1000,0	460,0	46,0	дорожні знаки
100	вул. Шолом-Алейхема, 6-а	120	3000,0	1380,0	138,0	дорожні знаки
101	вул. Шолом-Алейхема, 17-б	19	475,0	218,5	23,0	дорожні знаки
102	вул. Шолом-Алейхема, 21/25 на перетині з вул. Кубанської України	35	875,0	402,5	46,0	дорожні знаки
103	на розі просп. Гагаріна Юрія та вул. Хоткевича Гната	30	750,0	345,0	34,5	дорожні знаки
104	на перетині вул. Милославської та просп. Володимира Маяковського (майданчик 1)	223	5575,0	2564,5	253,0	дорожні знаки

105	на перетині вул. Милославської та просп. Володимира Маяковського (майданчик 2)	86	2150,0	989,0	103,5	дорожні знаки
106	на перетині вул. Милославської та просп. Володимира Маяковського (майданчик 3)	336	8400,0	3864,0	391,0	дорожні знаки
107	перетин вул. Бальзака Оноре де та вул. Данькевича Костянтина	82	2050,0	943,0	92,0	дорожні знаки
108	перетин вул. Волкова Космонавта та вул. Кубанської України	50	1250,0	575,0	57,5	дорожні знаки
109	перетин вул. Закревського Миколи та вул. Милославської	90	2250,0	1035,0	103,5	дорожні знаки
110	перетин вул. Закревського Миколи та вул. Милославської (майданчик 2)	81	2025,0	931,5	92,0	дорожні знаки
111	перетин вул. Магнітогорська та вул. Віскозна	30	750,0	345,0	34,5	дорожні знаки
112	перетин вул. Милославської та вул. Лісківської (навпроти вул. Славська, 58)	180	4500,0	2070,0	207,0	дорожні знаки
113	на розі просп. Романа Шухевича та вул. Драйзера Теодора	90	2250,0	1035,0	103,5	дорожні знаки
114	перетин вул. Сержа Лифаря та вул. Електротехнічної	65	1625,0	747,5	80,5	дорожні знаки
115	перехрестя вул. Кубанської України та вул. Шолом-Алейхема	40	1000,0	460,0	46,0	дорожні знаки
116	просп. Броварський (біля ст. м. "Лісова") ("перехоплюючий")	163	4075,0	1874,5	184,0	дорожні знаки
117	просп. Лісовий, 6	44	1100,0	506,0	46,0	дорожні знаки
118	просп. Лісовий, 26	33	825,0	379,5	34,5	дорожні знаки
119	просп. Лісовий, 43-а	40	1000,0	460,0	46,0	дорожні знаки
120	просп. Маяковського Володимира, 31	32	800,0	368,0	34,5	дорожні знаки
121	просп. Маяковського Володимира, 47	94	2350,0	1081,0	103,5	дорожні знаки
122	просп. Маяковського Володимира, 69	64	1600,0	736,0	69,0	дорожні знаки
123	просп. Романа Шухевича (Північний міст)	283	7075,0	3254,5	322,0	дорожні знаки
124	просп. Степана Бандери (парк Муромець) (сезонний з 01.05 по 01.09)	230	5750,0	2645,0	264,5	дорожні знаки
125	ріг вул. Братиславської та вул. Шолом-Алейхема	192	4800,0	2208,0	218,5	дорожні знаки
		14721				

Дніпровський р-н

1	бульв. Верховної Ради, 27-б	20	500,0	230,0	23,0	дорожні знаки
2	бульв. Верховної Ради, 29-а	20	500,0	230,0	23,0	дорожні знаки
3	бульв. Гашека Ярослава, 18, 17	60	1500,0	690,0	69,0	дорожні знаки
4	бульв. Перова, 21	36	900,0	414,0	46,0	дорожні знаки
5	бульв. Перова, 27-а	167	4175,0	1920,5	195,5	дорожні знаки
6	бульв. Шамо Ігоря, 10	32	800,0	368,0	34,5	дорожні знаки
7	вул. Азербайджанська, 8-а	42	1050,0	483,0	46,0	дорожні знаки
8	вул. Азербайджанська, перетин з вул. Хоткевича Гната	68	1700,0	782,0	80,5	дорожні знаки
9	вул. Алматинська, 18	73	1825,0	839,5	80,5	дорожні знаки
10	вул. Алматинська, 41-б	55	1375,0	632,5	69,0	дорожні знаки
11	вул. Алматинська, 74	61	1525,0	701,5	69,0	дорожні знаки
12	вул. Андрія Аболмасова, 2	500	12500,0	5750,0	575,0	дорожні знаки
13	вул. Бажова, 12	48	1200,0	552,0	57,5	дорожні знаки
14	вул. Березняківська, 17	360	9000,0	4140,0	414,0	дорожні знаки
15	вул. Березняківська, 19	458	11450,0	5267,0	529,0	дорожні знаки
16	вул. Березняківська, 21	18	450,0	207,0	23,0	дорожні знаки
17	вул. Березняківська, 23	50	1250,0	575,0	57,5	дорожні знаки

18	вул. Будівельників, 12 (8-б, 8)	45	1125,0	517,5	57,5	дорожні знаки
19	вул. Вершигори Петра, (навпроти буд. №.1)	30	750,0	345,0	34,5	дорожні знаки
20	вул. Вершигори Петра, 2 (навпроти)	450	11250,0	5175,0	517,5	дорожні знаки
21	вул. Вершигори Петра, 2 (навпроти у розворотному кільці)	100	2500,0	1150,0	115,0	дорожні знаки
22	вул. Вершигори Петра, 9, 9-а	82	2050,0	943,0	92,0	дорожні знаки
23	вул. Вифлеємська, навпроти буд. 4	100	2500,0	1150,0	115,0	дорожні знаки
24	вул. Воскресенська, 2-а	195	4875,0	2242,5	230,0	дорожні знаки
25	вул. Ентузіастів, 49	64	1600,0	736,0	69,0	дорожні знаки
26	вул. Жмаченка Генерала, 7	40	600,0	460,0	46,0	дорожні знаки
27	вул. Жмаченка Генерала, 9	61	1525,0	701,5	69,0	дорожні знаки
28	вул. Запорожця Петра, 26	33	825,0	379,5	34,5	дорожні знаки
29	вул. Калачівська, 11	60	1500,0	690,0	69,0	дорожні знаки
30	вул. Кармелюка Устима, 47	88	2200,0	1012,0	103,5	дорожні знаки
31	вул. Каунаська, 4/6	96	2400,0	1104,0	115,0	дорожні знаки
32	вул. Каунаська, 6/1	18	450,0	207,0	23,0	дорожні знаки
33	вул. Кибальчича Миколи, 2-а	107	2675,0	1230,5	126,5	дорожні знаки
34	вул. Космічна, 6 - 8	30	750,0	345,0	34,5	дорожні знаки
35	вул. Микільсько-Слобідська, 1-а	92	2300,0	1058,0	103,5	дорожні знаки
36	вул. Микільсько-Слобідська, 6/2, майданчик 1	90	2250,0	1035,0	103,5	дорожні знаки
37	вул. Микільсько-Слобідська, 6/2, майданчик 2	55	1375,0	632,5	69,0	дорожні знаки
38	вул. Миколайчука Івана, 19-а	51	1275,0	586,5	57,5	дорожні знаки
39	вул. Миропільська, 35-б	127	3175,0	1460,5	149,5	дорожні знаки
40	вул. Митрополита Андрея Шептицького, 2, біля супермаркету NOVUS	150	3750,0	1725,0	172,5	дорожні знаки
41	вул. Мініна, 3	13	325,0	149,5	11,5	дорожні знаки
42	вул. Мініна, 4	44	1100,0	506,0	46,0	дорожні знаки
43	вул. Окіпної Раїси, 4-б	55	1375,0	632,5	69,0	дорожні знаки
44	вул. Попудренка, 44	45	1125,0	517,5	57,5	дорожні знаки
45	вул. Попудренка, 36-а (заїзд з вул. Поправки)	56	1400,0	644,0	69,0	дорожні знаки
46	вул. Празька, 18-а	51	1275,0	586,5	57,5	дорожні знаки
47	вул. Райдужна, 25-б	202	5050,0	2323,0	230,0	дорожні знаки
48	вул. Райдужна, 37	118	2950,0	1357,0	138,0	дорожні знаки
49	вул. Сиваська, 1	160	4000,0	1840,0	184,0	дорожні знаки
50	вул. Труханівська (біля Московського мосту) (майданчик N 1) (сезонний з 01.05 по 01.09)	346	8650,0	3979,0	402,5	дорожні знаки
51	вул. Труханівська (біля Московського мосту) (майданчик N 2)	132	3300,0	1518,0	149,5	дорожні знаки
52	вул. Хоткевича Гната, 4	42	1050,0	483,0	46,0	дорожні знаки
53	вул. Хоткевича Гната, 6-а	29	725,0	333,5	34,5	дорожні знаки
54	вул. Хоткевича Гната, 10	28	700,0	322,0	34,5	дорожні знаки
55	вул. Хоткевича Гната, 12	34	850,0	391,0	34,5	дорожні знаки
56	вул. Челябінська, навпроти буд. 15-а	40	1000,0	460,0	46,0	дорожні знаки
57	вул. Червоноткацька, 43	36	900,0	414,0	46,0	дорожні знаки
58	вул. Шимановського Віталія, 1	35	875,0	402,5	46,0	дорожні знаки
59	вул. Юрія Поправки, 4/39-А	35	875,0	402,5	46,0	дорожні знаки
60	набережна Дніпровська, 7	59	1475,0	678,5	69,0	дорожні знаки
61	просп. Навої Алішера - вул. Курнатовського	43	1075,0	494,5	46,0	дорожні знаки
62	ріг вул. Райдужної та М. Черемшини	60	1500,0	690,0	69,0	дорожні знаки
63	провул. Сенюманський, 16	320	8000,0	3680,0	368,0	дорожні знаки

64	просп. Броварський (Гідропарк біля мосту "Метро") (сезонний з 01.05 по 01.09)	54	1350,0	621,0	57,5	дорожні знаки
65	просп. Броварський ст.м. "Гідропарк", біля метрологічної станції (сезонний з 01.05 по 01.09)	78	1950,0	897,0	92,0	дорожні знаки
66	просп. Броварський ст.м. "Гідропарк", біля мосту Венеціанський (сезонний з 01.05 по 01.09)	71	1775,0	816,5	80,5	дорожні знаки
67	просп. Визволителів, 9 - 11	45	1125,0	517,5	57,5	дорожні знаки
68	просп. Навої Алішера, 1-а	72	1800,0	828,0	80,5	дорожні знаки
69	просп. Романа Шухевича, 3-а (навпроти)	200	5000,0	2300,0	230,0	дорожні знаки
70	просп. Романа Шухевича, 14-а	66	1650,0	759,0	80,5	дорожні знаки
71	просп. Романа Шухевича, 18	75	1875,0	862,5	92,0	дорожні знаки
72	просп. Романа Шухевича, 26	180	4500,0	2070,0	207,0	дорожні знаки
73	просп. Романа Шухевича, 26 (навпроти)	260	6500,0	2990,0	299,0	дорожні знаки
74	просп. Романа Шухевича, 30	165	4125,0	1897,5	195,5	дорожні знаки
75	просп. Романа Шухевича (біля Північного мосту) (сезонний з 01.05 по 01.09)	302	7550,0	3473,0	345,0	дорожні знаки
76	просп. Соборності, 21	71	1775,0	816,5	80,5	дорожні знаки
77	просп. Соборності (транспортна розв'язка біля мосту Патона, у розворотному кільці, майданчик № 1)	70	1750,0	805,0	80,5	дорожні знаки
78	просп. Соборності (транспортна розв'язка біля мосту Патона, у розворотному кільці, майданчик № 2)	73	1825,0	839,5	80,5	дорожні знаки
79	просп. Соборності, 15-а	180	4500,0	2070,0	207,0	дорожні знаки
80	просп. Тичини Павла, 1-в	60	1500,0	690,0	69,0	дорожні знаки
81	просп. Тичини Павла, 5/1	31	775,0	356,5	34,5	дорожні знаки
82	просп. Тичини Павла, 6-а	44	1100,0	506,0	46,0	дорожні знаки
		8312				

Оболонський р-н

1	вул. Автозаводська, 5	150	3750,0	1725,0	172,5	дорожні знаки
2	вул. Бережанська (між буд. № 9 та буд. № 15)	152	3800,0	1748,0	172,5	дорожні знаки
3	вул. Богатирська, 2 (між стадіоном с/ш N 231 та АЗС КЛЮ)	36	900,0	414,0	46,0	дорожні знаки
4	вул. Богатирська, 20	52	1300,0	598,0	57,5	дорожні знаки
5	вул. Богатирська (навпроти АЗС ОККО)	89	2225,0	1023,5	103,5	дорожні знаки
6	вул. Богатирська (навпроти ГБК Озерний)	26	650,0	299,0	34,5	дорожні знаки
7	вул. Вербова, 9	60	1500,0	690,0	69,0	дорожні знаки
8	вул. Вишгородська, 4-а	228	5700,0	2622,0	264,5	дорожні знаки
9	вул. Йорданська, 17	25	625,0	287,5	34,5	дорожні знаки
10	вул. Йорданська, 28	128	3200,0	1472,0	149,5	дорожні знаки
11	вул. Гайдай Зої, 10	30	750,0	345,0	34,5	дорожні знаки
12	вул. Героїв Дніпра, 2	30	750,0	345,0	34,5	дорожні знаки
13	вул. Героїв Дніпра, 12	30	750,0	345,0	34,5	дорожні знаки
14	вул. Героїв Дніпра, 45	40	1000,0	460,0	46,0	дорожні знаки
15	вул. Героїв Дніпра, 59	30	750,0	345,0	34,5	дорожні знаки
16	вул. Дубровицька, 8 - 12	76	1900,0	874,0	92,0	дорожні знаки
17	вул. Дубровицька, біля буд. № 28	30	750,0	345,0	34,5	дорожні знаки
18	вул. Івашкевича, 14	61	1525,0	701,5	69,0	дорожні знаки
19	вул. Калнишевського Петра, 7	23	575,0	264,5	23,0	дорожні знаки
20	вул. Кондратюка Юрія, 4-в - 4-г	70	1750,0	805,0	80,5	дорожні знаки
21	вул. Кондратюка Юрія (навпроти буд. 7)	20	500,0	230,0	23,0	дорожні знаки

22	вул. Лугова, біля оз. Пташине	108	2700,0	1242,0	126,5	дорожні знаки
23	вул. Лугова, 16-а	15	375,0	172,5	23,0	дорожні знаки
24	вул. Малиновського Маршала, 4-а	59	1475,0	678,5	69,0	дорожні знаки
25	вул. Малиновського Маршала, 8	36	900,0	414,0	46,0	дорожні знаки
26	вул. Малиновського Маршала, 11	23	575,0	264,5	23,0	дорожні знаки
27	вул. Набережно - Рибальська (заїзд на просп. Бандери)	49	1225,0	563,5	57,5	дорожні знаки
28	вул. Набережно - Рибальська / просп. Бандери	73	1825,0	839,5	80,5	дорожні знаки
29	вул. Новокостянтинівська, 22/15	30	750,0	345,0	34,5	дорожні знаки
30	вул. Озерна, 5 майданчик 1	427	10675,0	4910,5	494,5	дорожні знаки
31	вул. Озерна, 5 майданчик 3	740	18500,0	8510,0	851,0	дорожні знаки
32	вул. Північна (вздовж ГБК "Борисфен")	520	13000,0	5980,0	598,0	дорожні знаки
33	вул. Північна біля 1-а	427	10675,0	4910,5	494,5	дорожні знаки
34	вул. Північна, 1	148	3700,0	1702,0	172,5	дорожні знаки
35	вул. Північна, 3 (ділянка 10, 12)	494	12350,0	5681,0	563,5	дорожні знаки
36	вул. Північна, 3	92	2300,0	1058,0	103,5	дорожні знаки
37	вул. Північна, 3 (біля ГБК "Полісся")	511	12775,0	5876,5	586,5	дорожні знаки
38	вул. Північна, вздовж ГБК "Береговий"	256	6400,0	2944,0	299,0	дорожні знаки
39	вул. Північна, 7	496	12400,0	5704,0	575,0	дорожні знаки
40	вул. Полярна, 7 (навпроти)	75	1875,0	862,5	92,0	дорожні знаки
41	вул. Полярна, біля оз. Опечень	73	1825,0	839,5	80,5	дорожні знаки
42	вул. Приозерна, 2-а (по просп. Героїв Сталінграда)	45	1125,0	517,5	57,5	дорожні знаки
43	вул. Прирічна, 37	84	2100,0	966,0	92,0	дорожні знаки
44	вул. Сім'ї Кульженків, 1 (біля ГБК "Мінський")	72	1800,0	828,0	80,5	дорожні знаки
45	вул. Сім'ї Кульженків, 26/28	26	650,0	299,0	34,5	дорожні знаки
46	вул. Сім'ї Кульженків, 33 (навпроти будинку)	29	725,0	333,5	34,5	дорожні знаки
47	вул. Сім'ї Шовкоплясів, 4	58	1450,0	667,0	69,0	дорожні знаки
48	вул. Скляренка Семена (біля Куренівського ринку)	38	950,0	437,0	46,0	дорожні знаки
49	вул. Тимошенка Маршала, 2-л	44	1100,0	506,0	46,0	дорожні знаки
50	вул. Тимошенка Маршала, 13/1	20	500,0	230,0	23,0	дорожні знаки
51	дорога Велика Кільцева (навпроти буд. 1 - 3 на вул. Кондратюка Юрія)	50	1250,0	575,0	57,5	дорожні знаки
52	набережна Оболонська, навпроти буд. № 19К1	76	1900,0	874,0	92,0	дорожні знаки
53	перетин вул. Бережанської та вул. Панча Петра	58	1450,0	667,0	69,0	дорожні знаки
54	перетин просп. Героїв Сталінграда та вул. Приозерної	187	4675,0	2150,5	218,5	дорожні знаки
55	перетин просп. Оболонського та вул. Вербової (розподільча смуга)	70	1750,0	805,0	80,5	дорожні знаки
56	перетин просп. Оболонського та вул. Вербової (розподільча смуга) майданчик 2	75	1875,0	862,5	92,0	дорожні знаки
57	перетин просп. Оболонського та вул. Маршала Малиновського	38	950,0	437,0	46,0	дорожні знаки
58	перетин вул. Озерної та просп. Оболонського	44	1100,0	506,0	46,0	дорожні знаки
59	перетин вул. Полярна та вул. Богатирська (майданчик №1)	300	7500,0	3450,0	345,0	дорожні знаки
60	пл. Оболонська, 1	105	2625,0	1207,5	126,5	дорожні знаки
61	пл. Оболонська, 6	27	675,0	310,5	34,5	дорожні знаки
62	просп. Героїв Сталінграда, 2	39	975,0	448,5	46,0	дорожні знаки
63	просп. Героїв Сталінграда, 2-а	32	800,0	368,0	34,5	дорожні знаки
64	просп. Героїв Сталінграда, 4-а	33	825,0	379,5	34,5	дорожні знаки
65	просп. Героїв Сталінграда, 6-б	30	750,0	345,0	34,5	дорожні знаки

66	просп. Героїв Сталінграда, 6-Б, корпус 2 (біля буд. №13 по вул. Оболонська Набережна)	63	1575,0	724,5	69,0	дорожні знаки
67	просп. Героїв Сталінграда, 6К1 - 6-а	33	825,0	379,5	34,5	дорожні знаки
68	просп. Героїв Сталінграда, 6К7 - 6	30	750,0	345,0	34,5	дорожні знаки
69	просп. Героїв Сталінграда, 8-а	34	850,0	391,0	34,5	дорожні знаки
70	просп. Героїв Сталінграда, 8К4 - 8К6	38	950,0	437,0	46,0	дорожні знаки
71	просп. Героїв Сталінграда, 10-а - 8	45	1125,0	517,5	57,5	дорожні знаки
72	просп. Героїв Сталінграда, 21/38	26	650,0	299,0	34,5	дорожні знаки
73	просп. Героїв Сталінграда, 27-б	26	650,0	299,0	34,5	дорожні знаки
74	просп. Героїв Сталінграда, 37	18	450,0	207,0	23,0	дорожні знаки
75	просп. Героїв Сталінграда, 39-а	55	1375,0	632,5	69,0	дорожні знаки
76	просп. Героїв Сталінграда, 61	36	900,0	414,0	46,0	дорожні знаки
77	просп. Героїв Сталінграда, 62	25	625,0	287,5	34,5	дорожні знаки
78	просп. Оболонський, 2-б	75	1875,0	862,5	92,0	дорожні знаки
79	просп. Оболонський, 8-а	38	950,0	437,0	46,0	дорожні знаки
80	просп. Оболонський, 36-д	25	625,0	287,5	34,5	дорожні знаки
81	просп. Оболонський, навпроти буд. 43 (майданчик №2)	89	2225,0	1023,5	103,5	дорожні знаки
82	просп. Рокоссовського Маршала, 2	20	500,0	230,0	23,0	дорожні знаки
83	просп. Степана Бандери, 23	18	450,0	207,0	23,0	дорожні знаки
84	просп. Степана Бандери, 28-б	47	1175,0	540,5	57,5	дорожні знаки
85	просп. Степана Бандери, 28	62	1550,0	713,0	69,0	дорожні знаки
86	просп. Степана Бандери (заїзд на просп. Сталінграда)	112	2800,0	1288,0	126,5	дорожні знаки
87	просп. Степана Бандери (розворотне кільце непарна сторона)	119	2975,0	1368,5	138,0	дорожні знаки
88	просп. Степана Бандери (розворотне кільце парна сторона)	113	2825,0	1299,5	126,5	дорожні знаки

8765

Печерський р-н

1	бульв. Дружби Народів, 16-а	37	925,0	425,5	46,0	дорожні знаки
2	бульв. Дружби Народів, 28	65	1625,0	747,5	80,5	дорожні знаки
3	вул. Бойчука Михайла, 17-б	17	425,0	195,5	23,0	дорожні знаки
4	вул. Мазепи Івана, 44	20	500,0	230,0	23,0	дорожні знаки
5	вул. Предславинська, 40	25	625,0	287,5	34,5	дорожні знаки
6	вул. Старонаводницька (навпроти буд. № 6-б)	35	875,0	402,5	46,0	дорожні знаки
7	вул. Шовковична, 39	50	1250,0	575,0	57,5	дорожні знаки
8	пл. Либідська	47	1175,0	540,5	57,5	дорожні знаки
9	на перетині вул. Тютюнника Василя та пров. Новопечерський	30	750,0	345,0	34,5	дорожні знаки
10	узвіз Кловський, 7	60	1500,0	690,0	69,0	дорожні знаки
11	шосе Залізничне, навпроти буд. 57	129	3225,0	1483,5	149,5	дорожні знаки
12	шосе Наддніпрянське (дорога Набережно-Печерська, 4)	74	1850,0	851,0	80,5	дорожні знаки

589

Подільський р-н

1	вул. Верхній Вал, 72 (біля шляхопроводу)	45	1125,0	517,5	57,5	дорожні знаки
2	вул. Виговського Івана - просп. Правди	58	1450,0	667,0	69,0	дорожні знаки
3	вул. Виговського Івана, 5-а	35	875,0	402,5	46,0	дорожні знаки
4	вул. Виговського Івана, 26-а	53	1325,0	609,5	57,5	дорожні знаки
5	вул. Вишгородська, 47	97	2425,0	1115,5	115,0	дорожні знаки
6	вул. Западінська, 13	83	2075,0	954,5	92,0	дорожні знаки
7	вул. Кирилівська, 134	60	1500,0	690,0	69,0	дорожні знаки
8	вул. Межигірська, 1	32	800,0	368,0	34,5	дорожні знаки
9	вул. Межигірська, 16	14	350,0	161,0	11,5	дорожні знаки

10	вул. Межигірська, 55/20	31	775,0	356,5	34,5	дорожні знаки
11	вул. Межигірська, 60	104	2600,0	1196,0	115,0	дорожні знаки
12	вул. Межова, навпроти буд. № 5-а у пров. Квітневому	41	1025,0	471,5	46,0	дорожні знаки
13	вул. Мостицька, 4	63	1575,0	724,5	69,0	дорожні знаки
14	вул. Набережно-Лугова, 6 (навпроти буд. 29)	26	650,0	299,0	34,5	дорожні знаки
15	вул. Нижній Вал, 15-а	26	650,0	299,0	34,5	дорожні знаки
16	вул. Новокостянтинівська, 8-а	42	1050,0	483,0	46,0	дорожні знаки
17	вул. Новокостянтинівська, 18	50	1250,0	575,0	57,5	дорожні знаки
18	вул. Сальського Володимира, 47, корпус 2	55	1375,0	632,5	69,0	дорожні знаки
19	вул. Світлицького, 33	30	750,0	345,0	34,5	дорожні знаки
20	вул. Світлицького, 35	54	1350,0	621,0	57,5	дорожні знаки
21	вул. Сирецька, 13	48	1200,0	552,0	57,5	дорожні знаки
22	вул. Тираспольська, 43 (заїзд з вул. Сальського)	78	1950,0	897,0	92,0	дорожні знаки
23	на розі вул. Червонопільської та пров. Бестужева Олександра	52	1300,0	598,0	57,5	дорожні знаки
24	перетин вул. Моринецька та вул. Кобзарська	15	375,0	172,5	23,0	дорожні знаки
25	просп. Гонгадзе Георгія, 18-г	95	2375,0	1092,5	115,0	дорожні знаки
26	просп. Гонгадзе Георгія, 18-з, 18-с, 18-д	71	1775,0	816,5	80,5	дорожні знаки
27	просп. Порики Василя, 5-а	25	625,0	287,5	34,5	дорожні знаки
28	просп. Порики Василя, 7-б - 9-а - 9-г	80	2000,0	920,0	92,0	дорожні знаки
29	просп. Порики Василя, 18 - 20	53	1325,0	609,5	57,5	дорожні знаки
30	просп. Порики Василя, 20	48	1200,0	552,0	57,5	дорожні знаки
31	просп. Правди на розподільчій смузі (навпроти буд. № 3)	137	3425,0	1575,5	161,0	дорожні знаки
32	просп. Правди, 4	238	5950,0	2737,0	276,0	дорожні знаки
33	просп. Правди, 5	46	1150,0	529,0	57,5	дорожні знаки
34	просп. Правди, 17 - 19	52	1300,0	598,0	57,5	дорожні знаки
35	просп. Правди, 19/1	58	1450,0	667,0	69,0	дорожні знаки
36	просп. Правди, 31-а	65	1625,0	747,5	80,5	дорожні знаки
37	просп. Правди, 96	33	825,0	379,5	34,5	дорожні знаки
38	просп. Свободи, 26	61	1525,0	701,5	69,0	дорожні знаки
2254						

Святошинський р-н

1	бульв. Вернадського Академіка, 79	102	2550,0	1173,0	115,0	дорожні знаки
2	бульв. Кольцова, 3 - 7	47	705,0	540,5	57,5	дорожні знаки
3	бульв. Роллана Ромена, 18 - 20	33	825,0	379,5	34,5	дорожні знаки
4	вул. Академіка Єфремова, біля буд. 16	62	1550,0	713,0	69,0	дорожні знаки
5	вул. Академіка Єфремова (навпроти буд. № 27 - 29/22)	157	3925,0	1805,5	184,0	дорожні знаки
6	вул. Біличанська, 1	52	1300,0	598,0	57,5	дорожні знаки
7	вул. Булаховського Академіка, 3	165	4125,0	1897,5	195,5	дорожні знаки
8	вул. Булгакова, 11 - 13-а	20	500,0	230,0	23,0	дорожні знаки
9	вул. Велика Кільцева (навпроти буд. 58/2 по вул. Зодчих)	100	2500,0	1150,0	115,0	дорожні знаки
10	вул. Велика Кільцева (навпроти буд. 52 - 58/2 по вул. Зодчих)	50	1250,0	575,0	57,5	дорожні знаки
11	вул. Відпочинку, 22	79	1975,0	908,5	92,0	дорожні знаки
12	вул. Вітрука Генерала, 10-а	56	1400,0	644,0	69,0	дорожні знаки
13	вул. Григоровича-Барського (навпроти буд. № 5)	62	1550,0	713,0	69,0	дорожні знаки
14	вул. Жмеринська, 1-а	88	2200,0	1012,0	103,5	дорожні знаки
15	вул. Жмеринська, 2	181	4525,0	2081,5	207,0	дорожні знаки / шлагбаум
16	вул. Жолудева, 6	156	3900,0	1794,0	184,0	дорожні знаки
17	вул. Зодчих, 1	35	875,0	402,5	46,0	дорожні знаки

18	вул. Зодчих, 3-а	110	2750,0	1265,0	126,5	дорожні знаки
19	вул. Зодчих (навпроти буд. № 6 - 8)	12	300,0	138,0	11,5	дорожні знаки
20	вул. Зодчих, 23	130	3250,0	1495,0	149,5	дорожні знаки
21	вул. Зодчих, 34 - 38	92	2300,0	1058,0	103,5	дорожні знаки
22	вул. Зодчих, 66 - 68	59	1475,0	678,5	69,0	дорожні знаки
23	вул. Литвиненко - Вольгемут, 4	71	1775,0	816,5	80,5	дорожні знаки
24	вул. Наумова Генерала, 17	60	1500,0	690,0	69,0	дорожні знаки
25	вул. Наумова Генерала (навпроти буд. 35-Б)	33	825,0	379,5	34,5	дорожні знаки
26	вул. Наумова Генерала, 66	46	1150,0	529,0	57,5	дорожні знаки
27	вул. Наумовича Володимира, 6	48	1200,0	552,0	57,5	дорожні знаки
28	вул. Обухівська, 135 (навпроти)	70	1750,0	805,0	80,5	дорожні знаки
29	вул. Обухівська, 139 (навпроти)	69	1725,0	793,5	80,5	дорожні знаки
30	вул. Олевська, 3	270	6750,0	3105,0	310,5	дорожні знаки
31	вул. Підлісна, 8	146	3650,0	1679,0	172,5	дорожні знаки
32	вул. Святошинська, 4	32	800,0	368,0	34,5	дорожні знаки
33	вул. Святошинська, 15	134	3350,0	1541,0	149,5	дорожні знаки
34	вул. Смиренка, 22-в	72	1800,0	828,0	80,5	дорожні знаки
35	вул. Смиренка, 22-г	158	3950,0	1817,0	184,0	дорожні знаки
36	вул. Смиренка, 23 (розворотне кільце трамвая)	53	1325,0	609,5	57,5	дорожні знаки
37	вул. Смиренка, 38	420	10500,0	4830,0	483,0	дорожні знаки
38	вул. Смиренка / вул. Жолудева	80	2000,0	920,0	92,0	дорожні знаки
39	вул. Сосніних Сім'ї, 1	63	1575,0	724,5	69,0	дорожні знаки
40	вул. Сосніних Сім'ї, 11	63	1575,0	724,5	69,0	дорожні знаки
41	вул. Сосніних Сім'ї, 23-а	140	3500,0	1610,0	161,0	дорожні знаки
42	вул. Сім'ї Стешенків, 3 (навпроти)	60	1500,0	690,0	69,0	дорожні знаки
43	вул. Стуса Василя, 35/37	57	1425,0	655,5	69,0	дорожні знаки
44	вул. Туполева Академіка, 1	60	1500,0	690,0	69,0	дорожні знаки
45	вул. Туполева Академіка, 17-б - 17 (навпроти)	45	1125,0	517,5	57,5	дорожні знаки
46	вул. Ушакова Миколи (навпроти буд. 16)	24	600,0	276,0	23,0	дорожні знаки
47	вул. Юри Гната, 5	20	500,0	230,0	23,0	дорожні знаки
48	вул. Юри Гната, 12	43	1075,0	494,5	46,0	дорожні знаки
49	вул. Юри Гната, 16	20	500,0	230,0	23,0	дорожні знаки
50	вул. Якуба Коласа, 2	109	2725,0	1253,5	126,5	дорожні знаки
51	вул. Якуба Коласа, 16	477	11925,0	5485,5	552,0	дорожні знаки
52	вул. Якуба Коласа, 27	24	600,0	276,0	23,0	дорожні знаки
53	дорога Кільцева (біля кафе "STOP")	31	775,0	356,5	34,5	дорожні знаки
54	дорога Кільцева, біля буд. 30 по вул. Зодчих	45	1125,0	517,5	57,5	дорожні знаки
55	дорога Кільцева, біля буд. 62 по вул. Зодчих	45	1125,0	517,5	57,5	дорожні знаки
56	перетин вул. Академіка Єфремова та вул. Чорнобильська	58	1450,0	667,0	69,0	дорожні знаки
57	перетин вул. Чорнобильська та вул. Академіка Єфремова	92	2300,0	1058,0	103,5	дорожні знаки
58	перетин вул. Чорнобильська та вул. Осіння	315	7875,0	3622,5	368,0	дорожні знаки
59	перетин просп. Курбаса та Кільцевої дороги (кінцева швидкісного трамваю N 3) ("перехоплюючий")	100	2500,0	1150,0	115,0	дорожні знаки
60	перетин просп. Перемоги та Великої окружної дороги (непарна сторона)	157	3925,0	1805,5	184,0	дорожні знаки
61	перетин просп. Перемоги та вул. Семашка	58	1450,0	667,0	69,0	дорожні знаки
62	площа Героїв Бреста (ст.м."Святошин") (перехоплюючий)	86	2150,0	989,0	103,5	дорожні знаки

63	пров. Святошинський, 2	40	1000,0	460,0	46,0	дорожні знаки
64	просп. Корольова Академіка, 1	98	2450,0	1127,0	115,0	дорожні знаки
65	просп. Корольова Академіка, 2-а	144	3600,0	1656,0	161,0	дорожні знаки
66	просп. Корольова Академіка, 11-а	180	4500,0	2070,0	207,0	дорожні знаки
67	просп. Корольова Академіка (навпроти буд. N 7, 9-а на вул. Сімі Сосніних)	228	5700,0	2622,0	264,5	дорожні знаки
68	просп. Курбаса Леся, 1	180	4500,0	2070,0	207,0	дорожні знаки
69	просп. Курбаса Леся, 2-в (біля АЗС)	96	2400,0	1104,0	115,0	дорожні знаки
70	просп. Курбаса Леся, 8	49	735,0	563,5	57,5	дорожні знаки
71	просп. Курбаса Леся, 16	20	500,0	230,0	23,0	дорожні знаки
72	просп. Палладіна Академіка, 20	96	2400,0	1104,0	115,0	дорожні знаки
73	просп. Палладіна Академіка, 20 - 24	184	4600,0	2116,0	207,0	дорожні знаки
74	просп. Палладіна Академіка, 31 (перехоплюючий)	440	11000,0	5060,0	506,0	дорожні знаки
75	просп. Палладіна Академіка, 37	139	3475,0	1598,5	161,0	дорожні знаки
76	просп. Перемоги (автодорога Київ- Житомир 14 км)	40	1000,0	460,0	46,0	дорожні знаки
77	просп. Перемоги, 137	38	950,0	437,0	46,0	дорожні знаки
78	просп. Перемоги, 138	90	2250,0	1035,0	103,5	дорожні знаки
79	просп. Перемоги, 142 (біля а/с "Дачна")	173	4325,0	1989,5	195,5	дорожні знаки
80	шосе Гостомельське	29	725,0	333,5	34,5	дорожні знаки

8066

Солом'янський р-н

1	бульв. Гавела Вацлава, 4	40	600,0	460,0	46,0	дорожні знаки
2	бульв. Чоколівський, 42-а	64	1600,0	736,0	69,0	дорожні знаки
3	вул. Августина Волошина, 30	115	2875,0	1322,5	138,0	дорожні знаки
4	вул. Амосова Миколи, 4	40	1000,0	460,0	46,0	дорожні знаки
5	вул. Амосова Миколи, 5	25	625,0	287,5	34,5	дорожні знаки
6	вул. Березова, 46	30	750,0	345,0	34,5	дорожні знаки
7	вул. Василенка Миколи, 21	28	700,0	322,0	34,5	дорожні знаки
8	вул. Волинська, 55-а	315	7875,0	3622,5	368,0	дорожні знаки
9	вул. Генерала Генадія Воробйова, 13- б, в, е	73	1825,0	839,5	80,5	дорожні знаки
10	вул. Генерала Генадія Воробйова, 13- ж	40	1000,0	460,0	46,0	дорожні знаки
11	вул. Генерала Генадія Воробйова, 15-а	74	1850,0	851,0	80,5	дорожні знаки
12	вул. Генерала Шаповала, 5	22	550,0	253,0	23,0	дорожні знаки
13	вул. Героїв Севастополя, 23	275	6875,0	3162,5	322,0	дорожні знаки
14	вул. Героїв Севастополя, 42	70	1750,0	805,0	80,5	дорожні знаки
15	вул. Донця Михайла, 6	45	1125,0	517,5	57,5	дорожні знаки
16	вул. Ернста Федора, 12	101	2525,0	1161,5	115,0	дорожні знаки
17	вул. Кадетський Гай, 6	43	1075,0	494,5	46,0	дорожні знаки
18	вул. Качалова, 6	92	2300,0	1058,0	103,5	дорожні знаки
19	вул. Клінічна, 25	25	625,0	287,5	34,5	дорожні знаки
20	вул. Кудряшова, 16	188	4700,0	2162,0	218,5	дорожні знаки
21	вул. Леваневського, 2	65	1625,0	747,5	80,5	дорожні знаки
22	вул. Лінійна, 13 - 15	77	1925,0	885,5	92,0	дорожні знаки
23	вул. Лінійна, 15 - 17	68	1700,0	782,0	80,5	дорожні знаки
24	вул. Мартиросяна, 25	43	1075,0	494,5	46,0	дорожні знаки
25	вул. Машинобудівна, навпроти буд. 21	61	1525,0	701,5	69,0	дорожні знаки
26	вул. Народного Ополчення, 9	26	650,0	299,0	34,5	дорожні знаки
27	вул. Народного Ополчення, навпроти буд. 16 (розподільча смуга)	48	1200,0	552,0	57,5	дорожні знаки
28	вул. Пулюя Івана, 2	46	1150,0	529,0	57,5	дорожні знаки
29	вул. Радченка Петра, 25	33	825,0	379,5	34,5	дорожні знаки
30	вул. Тупікова Генерала, 14	43	1075,0	494,5	46,0	дорожні знаки

31	на розі вул. Протасів Яр та пров. Докучаєвський	30	750,0	345,0	34,5	дорожні знаки
32	між вул. Нова та вул. Шевченка, майданчик № 1	188	4700,0	2162,0	218,5	дорожні знаки
33	між вул. Нова та вул. Шевченка, майданчик № 2	45	1125,0	517,5	57,5	дорожні знаки
34	перетин вул. Ернста Федора та вул. Народного Ополчення	25	625,0	287,5	34,5	дорожні знаки
35	перетин вул. Пулюя Івана та вул. Кадетського Гаю	265	6625,0	3047,5	310,5	дорожні знаки
36	просп. Любомира Гузара, 48	240	6000,0	2760,0	276,0	дорожні знаки
37	просп. Перемоги, 47	39	975,0	448,5	46,0	дорожні знаки
3047						
Шевченківський р-н						
1	вул. Бакинська, 37-г	98	2450,0	1127,0	115,0	дорожні знаки
2	вул. Бакинська, 41-а	38	950,0	437,0	46,0	дорожні знаки
3	вул. Борщагівська, 2 - 8	74	1850,0	851,0	80,5	дорожні знаки
4	вул. Довженка Олександра, 12-а	60	1500,0	690,0	69,0	дорожні знаки
5	вул. Жилианська - вул. Петлюри	38	950,0	437,0	46,0	дорожні знаки
6	вул. Жилианська, 158	54	1350,0	621,0	57,5	дорожні знаки
7	вул. Златоустівська, 11	33	825,0	379,5	34,5	дорожні знаки
8	вул. Мірошніченко Євгенії (навпроти стадіону)	76	1900,0	874,0	92,0	дорожні знаки
9	вул. Молдовська, 2 (під час проведення заходів)	34	850,0	391,0	34,5	дорожні знаки
10	вул. Молдавська, буд. N 12-б на вул. Дегтярівській	100	2500,0	1150,0	115,0	дорожні знаки
11	вул. Ольжича	793	19825,0	9119,5	908,5	дорожні знаки
12	вул. Ольжича, 18-а	18	450,0	207,0	23,0	дорожні знаки
14	вул. Печенізька, 35/43 (майданчик № 1)	31	775,0	356,5	34,5	дорожні знаки
15	вул. Печенізька, 35/43 (майданчик № 2)	49	1225,0	563,5	57,5	дорожні знаки
16	вул. Салютна, 1-б	13	325,0	149,5	11,5	дорожні знаки
17	вул. Татарська, 7	45	1125,0	517,5	57,5	дорожні знаки
18	вул. Татарська, 20	42	1050,0	483,0	46,0	дорожні знаки
19	вул. Туполева Академіка, 30	25	625,0	287,5	34,5	дорожні знаки
20	вул. Щусева (ст. м. "Сирець")	26	390,0	299,0	34,5	дорожні знаки
21	вул. Щусева (ст. м. "Сирець") навпроти вул. Тираспольської	15	375,0	172,5	23,0	дорожні знаки
22	перетин вул. Дмитрівської та вул. Бульварно-Кудрявської	20	500,0	230,0	23,0	дорожні знаки
23	перетин вул. Тираспольської та вул. Щусева (вул. Тираспольська, 12) ("перехоплюючий")	137	3425,0	1575,5	161,0	дорожні знаки
24	перетин вул. Чорновола В'ячеслава та вул. Глібова	111	2775,0	1276,5	126,5	дорожні знаки
25	просп. Перемоги, 40-б (на території парку) (під час проведення заходів)	69	1725,0	793,5	80,5	дорожні знаки
27	просп. Перемоги, 84-а	50	1250,0	575,0	57,5	дорожні знаки

2049

Загальна кількість м/м

63966

Київський міський голова

В. Кличко

ПОЯСНЮВАЛЬНА ЗАПИСКА

до проекту рішення Київської міської ради «Про внесення змін до рішення Київської міської ради від 23 червня 2011 року № 242/5629 «Про встановлення місцевих податків і зборів у м. Києві».

1. Обґрунтування необхідності прийняття рішення.

Проект рішення Київської міської ради «Про внесення змін до рішення Київської міської ради від 23 червня 2011 року № 242/5629 «Про встановлення місцевих податків і зборів у м. Києві» розроблено на виконання Закону України «Про місцеве самоврядування в Україні», Правил благоустрою міста Києва, затверджених рішенням Київської міської ради від 25.12.2008 № 1051/1051, на виконання функцій місцевого самоврядування з метою створення належних умов для водіїв транспортних засобів для паркування їх автотранспорту.

Концепцією розвитку паркувального простору в місті Києві, затвердженою рішенням Київської міської ради від 22 січня 2015 року № 22/887, КП «Київтранспарксервіс» визначено відповідальним за виконання Концепції, завданням якої є збільшення кількості місць для паркування транспортних засобів на майданчиках для денного та нічного паркування з існуючих 25 тис. до приблизно 125 тис. паркомісць на кінець 2020 р. у м. Києві, щорічно в обсягах близько до 20 тис. паркомісць на рік.

Під час провадження діяльності КП «Київтранспарксервіс» виникла необхідність внесення зміни до таблиці № 1 та виключення таблиці № 2 до додатка 5 до рішення Київської міської ради від 23 червня 2011 року № 242/5629 «Про встановлення місцевих податків і зборів в м. Києві», у зв'язку з облаштуванням нових паркувальних майданчиків.

Крім того, працівниками КП «Київтранспарксервіс» проводиться постійний моніторинг паркувального простору м. Києва, за результатами якого виявлено, що окремі паркувальні майданчики функціонують без належним чином оформлених документів, що посвідчують право користування відповідними ділянками.

З метою усунення виявлених порушень, приведення у відповідність роботу окремих паркувальних майданчиків згідно чинного законодавства, а також збільшення надходжень до бюджету міста Києва даним проектом рішення Київської міської ради пропонується внести зміни до таблиці № 1 та виключити таблицю № 2 до додатка 5 до рішення Київської міської ради від 23 червня 2011 року № 242/5629 «Про встановлення місцевих податків і зборів у м. Києві».

2. Мета та завдання прийняття рішення.

Проект рішення «Про внесення змін до рішення Київської міської ради від 23 червня 2011 року № 242/5629 «Про встановлення місцевих податків і зборів у м. Києві» має на меті регулювання організації єдиного порядку функціонування платних місць для паркування на території міста Києва.

Проектом рішення пропонується викласти в новій редакції таблицю № 1 та виключити таблицю № 2 до додатка 5 до рішення Київської міської ради від 23 червня 2011 року № 242/5629 «Про встановлення місцевих податків і зборів у м. Києві».

3. Загальна характеристика та основні положення проекту рішення

Проект рішення складається з шести пунктів, якими передбачено: внести зміни у таблицю № 1 та виключити таблицю № 2 до додатка 5 до рішення Київської міської ради від 23 червня 2011 року № 242/5629 «Про встановлення місцевих податків і зборів у м. Києві»; виключити у підпункті 4.1 пункту 4 Положення про збір за місця для паркування транспортних засобів у м. Києві до додатка 5 слова та цифри «, та в межах територіальних зон міста Києва для визначення ставок збору за місця для паркування транспортних засобів (таблиця 2)»; офіційно оприлюднити це рішення відповідно до вимог чинного законодавства України; покласти контроль за виконанням цього рішення на постійну комісію Київської міської ради з питань бюджету та соціально-економічного розвитку.

4. Стан нормативно-правової бази у даній сфері правового регулювання.

Податковий кодекс України, Закон України «Про місцеве самоврядування в Україні», Правила благоустрою міста Києва, затверджені рішенням Київської міської ради від 25 грудня 2008 року №1051/1051.

Проект рішення не потребує розроблення нових нормативно-правових актів.

5. Фінансово-економічне обґрунтування.

Прийняття проекту рішення надасть можливість упорядкувати відносини у встановленні місцевих податків і зборів та матиме вплив на надходження до загального фонду та бюджету розвитку спеціального фонду бюджету міста Києва.

Техніко-економічні показники паркувальних майданчиків, згідно проекту рішення Київської міської ради «Про внесення змін до таблиці № 1 до додатка 5 до рішення Київської міської ради від 23 червня 2011 року № 242/5629 «Про встановлення місцевих податків і зборів у м. Києві» наведені в таблиці що додається до пояснювальної записки.

Не потребує залучення бюджетних коштів.

6. Прогноз соціально-економічного та інших наслідків прийняття рішення.

Прийняття цього рішення сприятиме фінансуванню нагальних потреб міста.

7. Суб'єкт подання рішення та доповідач на пленарному засіданні.

Виконавчий орган Київської міської ради (Київська міська державна адміністрація).

Доповідач на пленарному засіданні - виконувач обов'язків директора Департаменту транспортної інфраструктури виконавчого органу Київської міської ради (Київської міської державної адміністрації) Іван Федорович Шпильовий.

Виконувач обов'язків директора
Департаменту фінансів



Олександр ПРОКОПЕНКО

**Порівняльна таблиця до проекту рішення Київської міської ради від 23 червня 2011 року № 242/5629
«Про встановлення місцевих податків і зборів у м. Києві»**

№ п/п	Район	Адреса	Чинна редакція				Технічне об'єднання	Зміни, що підлягають внесенню	Цістала	Адреса	Пропонується для затвердження				Технічне об'єднання	
			Кількість машино-місць	Площа земельної ділянки, закріпленої за КП "Київтранспасервіс"							Кількість машино-місць	Площа земельної ділянки, закріпленої за КП "Київтранспасервіс"				Технічне об'єднання
				Загальна площа	в т.ч. площа земельної ділянки, відведеної для паркування	в т.ч. площа земельної ділянки, відведеної для безплатного паркування						Загальна площа	в т.ч. площа земельної ділянки, відведеної для паркування	в т.ч. площа земельної ділянки, відведеної для безплатного паркування		
2	Голосіївський	вул. Вільямса, 3/7	18	450	207	23,0	дорожні знаки	зміна машино-місць	Відновлено до акту обстеження паркувальні місця збільшено кількість машино-місць. Приведено у відповідність до державних норм України	вул. Вільямса Академіка, 3/7	36	900,0	414,0	46,0	дорожні знаки	18
8	Голосіївський	вул. Заболотного, 94	70	1750	805	80,5	дорожні знаки	зміна машино-місць	Відновлено до акту обстеження паркувальні місця збільшено кількість машино-місць. Приведено у відповідність до державних норм України	вул. Заболотного Академіка, 94	75	1875,0	862,5	92,0	дорожні знаки	5
10	Голосіївський	вул. Ломоносова, 42	42	1050,0	483,0	46,0	дорожні знаки	зміна машино-місць	Відновлено до акту обстеження паркувальні місця збільшено кількість машино-місць. Приведено у відповідність до державних норм України	вул. Ломоносова, 42	80	2000,0	920,0	92,0	дорожні знаки	38
11	Голосіївський	вул. Луценка Д (напроти буд. № 9-а)	66	1625	759	69,0	дорожні знаки	зміна машино-місць	Відновлено до акту обстеження паркувальні місця збільшено кількість машино-місць. Приведено у відповідність до державних норм України	вул. Луценка Дмитра (напроти буд. № 9-а)	115	2875,0	1322,5	138,0	дорожні знаки	49
13	Голосіївський	вул. Маршала Кієва (напроти буд. 2/1 на вул. В. Касіяна)	210	5250,0	2415,0	264,5	дорожні знаки	зміна машино-місць	Відновлено до акту обстеження паркувальні місця зменшено кількість машино-місць в зв'язку з будівництвом житлового комплексу на сусідній ділянці. Приведено у відповідність до державних норм України	вул. Косаєва Маршала (напроти буд. 2/1 на вул. В. Касіяна)	100	2500,0	1150,0	115,0	дорожні знаки	-110
19	Голосіївський	просп. Глушкова (біля ст. м. "Теремки") ("перехресточний")	50	1250,0	575,0	0,0	дорожні знаки	зміна площі для ініціації	технічна помилка	просп. Глушкова Академіка (біля ст. м. "Теремки") ("перехресточний")	50	1250,0	575,0	57,5	дорожні знаки	0
20	Голосіївський	просп. Глушкова Академіка, напроти будинку 10 - 12-а (пенарна сторона)	30	750,0	345,0	34,5	дорожні знаки	зміна машино-місць	Відновлено до акту обстеження паркувальні місця зменшено кількість машино-місць. Приведено у відповідність до державних норм України	просп. Глушкова Академіка, напроти будинку 10 - 12-а (пенарна сторона)	64	1600,0	736,0	69,0	дорожні знаки	34
23	Голосіївський	просп. 40-річчя Жовтня, 116	25	625,0	287,5	34,5	дорожні знаки	Зміна машино-місць та зміна адреси	Відновлено до акту обстеження паркувальні місця збільшено кількість машино-місць. Приведено у відповідність до державних норм України	просп. Голосіївський, 116	72	1800,0	828,0	80,5	дорожні знаки	47
26	Голосіївський	просп. Науки, 5 під шляхопроводом та поруч	80	2000,0	920,0	92,0	дорожні знаки	зміна машино-місць	Відновлено до акту обстеження паркувальні місця зменшено кількість машино-місць. Приведено у відповідність до державних норм України	просп. Науки, 5 під шляхопроводом та поруч	62	1550,0	713,0	69,0	дорожні знаки	-18
37	Дарницький	вул. Ахматової, 35-а - 35-б	46	1150,0	529,0	57,5	дорожні знаки	зміна машино-місць	Відновлено до акту обстеження паркувальні місця збільшено кількість машино-місць. Приведено у відповідність до державних норм України	вул. Ахматової Анни, 35-а - 35-б	120	3000,0	1380,0	138,0	дорожні знаки	74
39	Дарницький	вул. Ахматової, 37 - 35-а	89	2225	1023,5	103,5	дорожні знаки	зміна машино-місць	Відновлено до акту обстеження паркувальні місця збільшено кількість машино-місць. Приведено у відповідність до державних норм України	вул. Ахматової Анни, 37 - 35-а	116	2900,0	1334,0	138,0	дорожні знаки	27
40	Дарницький	вул. Ахматової, 44 - 46	54	1350	621	57,5	дорожні знаки	зміна машино-місць	Відновлено до акту обстеження паркувальні місця збільшено кількість машино-місць. Приведено у відповідність до державних норм України	вул. Ахматової Анни, 44 - 46	61	1525,0	701,5	69,0	дорожні знаки	7
41	Дарницький	вул. Ахматової, 45 - 47	58	1450	667	69,0	дорожні знаки	зміна машино-місць	Відновлено до акту обстеження паркувальні місця збільшено кількість машино-місць. Приведено у відповідність до державних норм України	вул. Ахматової Анни, 45 - 47	65	1625,0	747,5	80,5	дорожні знаки	7
43	Дарницький	вул. Борнісіпська, 12-а	11	275	126,5	11,5	дорожні знаки	зміна машино-місць	Відновлено до акту обстеження паркувальні місця збільшено кількість машино-місць. Приведено у відповідність до державних норм України	вул. Борнісіпська, 12-а	27	675,0	310,5	34,5	дорожні знаки	16
44	Дарницький	вул. Борнісіпська, 17	50	1250	575	57,5	дорожні знаки	зміна машино-місць	Відновлено до акту обстеження паркувальні місця збільшено кількість машино-місць. Приведено у відповідність до державних норм України	вул. Борнісіпська, 17	85	2125,0	977,5	103,5	дорожні знаки	35
45	Дарницький	вул. Борнісіпська, 19	151	3775	1736,5	172,5	дорожні знаки	зміна машино-місць	Відновлено до акту обстеження паркувальні місця збільшено кількість машино-місць. Приведено у відповідність до державних норм України	вул. Борнісіпська, 19	173	4325,0	1989,5	195,5	дорожні знаки	22
46	Дарницький	вул. Борнісіпська, 3/3	33	825	379,5	34,5	дорожні знаки	зміна машино-місць	Відновлено до акту обстеження паркувальні місця збільшено кількість машино-місць. Приведено у відповідність до державних норм України	вул. Борнісіпська, 3/3	42	1050,0	483,0	46,0	дорожні знаки	9
47	Дарницький	вул. Борнісіпська, 40	35	875,0	402,5	46,0	дорожні знаки	зміна машино-місць	Відновлено до акту обстеження паркувальні місця зменшено кількість машино-місць. Приведено у відповідність до державних норм України	вул. Борнісіпська, 40	20	500,0	230,0	22,0	дорожні знаки	-15
48	Дарницький	вул. Ващенка, 7 (між 52 та 53 вул. Садовою)	17	425	195,5	23,0	дорожні знаки	зміна машино-місць	Відновлено до акту обстеження паркувальні місця збільшено кількість машино-місць. Приведено у відповідність до державних норм України	вул. Ващенка Григорія, 7 (між 52 та 53 вул. Садовою)	25	625,0	287,5	34,5	дорожні знаки	8
50	Дарницький	вул. Вербицького, 1-а	46	1150,0	529,0	57,5	дорожні знаки	зміна машино-місць	Відновлено до акту обстеження паркувальні місця збільшено кількість машино-місць. Приведено у відповідність до державних норм України	вул. Вербицького Академіка, 1-а	68	1700,0	782,0	80,5	дорожні знаки	22
52	Дарницький	вул. Вишняківська, 1	75	1875,0	862,5	92,0	дорожні знаки	зміна машино-місць	Відновлено до акту обстеження паркувальні місця збільшено кількість машино-місць. Приведено у відповідність до державних норм України	вул. Вишняківська, 1	119	2975,0	1368,5	138,0	дорожні знаки	44
53	Дарницький	вул. Вишняківська, 13	58	1450	667	69,0	дорожні знаки	зміна машино-місць	Відновлено до акту обстеження паркувальні місця збільшено кількість машино-місць. Приведено у відповідність до державних норм України	вул. Вишняківська, 13	89	2225,0	1023,5	103,5	дорожні знаки	31
55	Дарницький	вул. Драгоманова, 23-б	111	2775	1276,5	126,5	дорожні знаки	зміна машино-місць	Відновлено до акту обстеження паркувальні місця збільшено кількість машино-місць. Приведено у відповідність до державних норм України	вул. Драгоманова, 23-б	150	3750,0	1725,0	172,5	дорожні знаки	39
56	Дарницький	вул. Драгоманова, 31-б	183	4575	2104,5	207,0	дорожні знаки	зміна машино-місць	Відновлено до акту обстеження паркувальні місця збільшено кількість машино-місць. Приведено у відповідність до державних норм України	вул. Драгоманова, 31-б	217	5425,0	2495,5	253,0	дорожні знаки	34
57	Дарницький	вул. Драгоманова, 42	85	2125	977,5	103,5	дорожні знаки	зміна машино-місць	Відновлено до акту обстеження паркувальні місця збільшено кількість машино-місць. Приведено у відповідність до державних норм України	вул. Драгоманова, 42	122	3050,0	1403,0	138,0	дорожні знаки	37

58	Дарницький	вул. Драгоманова, 8	37	925,0	425,5	46,0	дорожні знаки	зміна машинно-місць	Відповідно до акту обмеження паркувальних місць збільшено кількість машинно-місць. Проведено у відповідності до державних норм України.	вул. Драгоманова, 8	102	2530,0	1173,0	115,0	дорожні знаки	65
61	Дарницький	вул. Здобуви́ська (з тильної сторони буд. №1-н по вул. Драгоманова)	30	750	345	34,5	дорожні знаки	зміна машинно-місць	Відповідно до акту обмеження паркувальних місць збільшено кількість машинно-місць. Проведено у відповідності до державних норм України.	вул. Здобуви́ська (з тильної сторони буд. №1-н по вул. Драгоманова)	45	1125,0	517,5	57,5	дорожні знаки	15
62	Дарницький	вул. Здобуви́ська (озеро Гаречка)	63	1575,0	724,5	69,0	дорожні знаки	зміна машинно-місць	Відповідно до акту обмеження паркувальних місць збільшено кількість машинно-місць. Проведено у відповідності до державних норм України.	вул. Здобуви́ська (озеро Гаречка)	68	1700,0	782,0	80,5	дорожні знаки	5
63	Дарницький	вул. Здобуви́ська, 15 (схід з вул. Драгоманова)	148	3700,0	1702,0	172,5	дорожні знаки	зміна машинно-місць	Відповідно до Робочих матеріалів від 14.04.2021 оренди до 30.09.2021 ТОВ "Річність" Ф.К.А. "У" в зв'язку з чим відбулося зменшення кількості машинно-місць.	вул. Здобуви́ська, 15 (схід з вул. Драгоманова)	32	800,0	368,0	34,5	дорожні знаки	-116
64	Дарницький	вул. Здобуви́ська, 2	33	825,0	379,5	34,5	дорожні знаки	зміна машинно-місць	Відповідно до акту обмеження паркувальних місць збільшено кількість машинно-місць. Проведено у відповідності до державних норм України.	вул. Здобуви́ська, 2	81	2025,0	931,5	92,0	дорожні знаки	48
65	Дарницький	вул. Здобуви́ська, 4 - 6	70	1750,0	805,0	80,5	дорожні знаки	зміна машинно-місць	Відповідно до акту обмеження паркувальних місць збільшено кількість машинно-місць. Проведено у відповідності до державних норм України.	вул. Здобуви́ська, 4 - 6	85	2125,0	977,5	103,5	дорожні знаки	15
69	Дарницький	вул. Новодарницька, 1	56	1400,0	644,0	69,0	дорожні знаки	зміна машинно-місць	Відповідно до акту обмеження паркувальних місць збільшено кількість машинно-місць. Проведено у відповідності до державних норм України.	вул. Новодарницька, 1	73	1825,0	839,5	80,5	дорожні знаки	17
70	Дарницький	вул. Пчілки Олени, 2	86	2150,0	989,0	103,5	дорожні знаки	зміна машинно-місць	Відповідно до акту обмеження паркувальних місць збільшено кількість машинно-місць. Проведено у відповідності до державних норм України.	вул. Пчілки Олени, 2	237	5925,0	2725,5	276,0	дорожні знаки	151
71	Дарницький	вул. Пчілки Олени, 2-2-а	23	575	264,5	23,0	дорожні знаки	зміна машинно-місць	Відповідно до акту обмеження паркувальних місць збільшено кількість машинно-місць. Проведено у відповідності до державних норм України.	вул. Пчілки Олени, 2 - 2-а	56	1400,0	644,0	69,0	дорожні знаки	33
72	Дарницький	вул. Ревуцького, 1 (вдвозж автостоянки)	50	1250,0	575,0	57,5	дорожні знаки	зміна машинно-місць	Відповідно до акту обмеження паркувальних місць збільшено кількість машинно-місць. Проведено у відповідності до державних норм України.	вул. Ревуцького, 1 (вдвозж автостоянки)	104	2600,0	1196,0	115,0	дорожні знаки	54
73	Дарницький	вул. Ревуцького, 15	24	600	276	23,0	дорожні знаки	зміна машинно-місць	Відповідно до акту обмеження паркувальних місць збільшено кількість машинно-місць. Проведено у відповідності до державних норм України.	вул. Ревуцького, 15	33	825,0	379,5	34,5	дорожні знаки	9
76	Дарницький	вул. Ревуцького, навпроти буд. 25	80	2000,0	920,0	92,0	дорожні знаки	зміна машинно-місць	Відповідно до акту обмеження паркувальних місць збільшено кількість машинно-місць. Проведено у відповідності до державних норм України.	вул. Ревуцького, навпроти буд. 25	254	6350,0	2921,0	287,5	дорожні знаки	174
77	Дарницький	вул. Руденко Л., 10-а	72	1800	828	80,5	дорожні знаки	зміна машинно-місць	Відповідно до акту обмеження паркувальних місць збільшено кількість машинно-місць. Проведено у відповідності до державних норм України.	вул. Руденко Лариси, 10-а	81	2025,0	931,5	92,0	дорожні знаки	9
79	Дарницький	вул. Ташкентська (ст.м. "Бориспільська")	33	825	379,5	34,5	дорожні знаки	зміна машинно-місць	Відповідно до акту обмеження паркувальних місць збільшено кількість машинно-місць. Проведено у відповідності до державних норм України.	вул. Ташкентська (ст.м. "Бориспільська")	38	950,0	437,0	46,0	дорожні знаки	5
84	Дарницький	вул. Урліська, 34-а	165	4125,0	1897,5	195,5	дорожні знаки	зміна машинно-місць	Відповідно до акту обмеження паркувальних місць збільшено кількість машинно-місць. Проведено у відповідності до державних норм України.	вул. Урліська, 34-а	175	4375,0	2012,5	207,0	дорожні знаки	10
86	Дарницький	вул. Урліська, 4-а	72	1800	828	80,5	дорожні знаки	зміна машинно-місць	Відповідно до акту обмеження паркувальних місць збільшено кількість машинно-місць. Проведено у відповідності до державних норм України.	вул. Урліська, 4-а	106	2650,0	1219,0	126,5	дорожні знаки	34
90	Дарницький	вул. Чавдар, 1-3	40	1000	460	46,0	дорожні знаки	зміна машинно-місць	Відповідно до акту обмеження паркувальних місць збільшено кількість машинно-місць. Проведено у відповідності до державних норм України.	вул. Чавдар Слизавети, 1-3	55	1375,0	632,5	69,0	дорожні знаки	15
91	Дарницький	вул. Чавдар, 2 (навпроти)	17	425	195,5	23,0	дорожні знаки	зміна машинно-місць	Відповідно до акту обмеження паркувальних місць збільшено кількість машинно-місць. Проведено у відповідності до державних норм України.	вул. Чавдар Слизавети, 2 (навпроти)	30	750,0	345,0	34,5	дорожні знаки	13
92	Дарницький	вул. Чавдар, 3-5 (навпроти будинків)	23	575	264,5	23,0	дорожні знаки	зміна машинно-місць	Відповідно до акту обмеження паркувальних місць збільшено кількість машинно-місць. Проведено у відповідності до державних норм України.	вул. Чавдар Слизавети, 3-5 (навпроти будинків)	45	1125,0	517,5	57,5	дорожні знаки	22
95	Дарницький	набережна Дніпровська, 19 (навпроти будинку)	51	1275,0	586,5	57,5	дорожні знаки	зміна машинно-місць	Відповідно до акту обмеження паркувальних місць збільшено кількість машинно-місць. Проведено у відповідності до державних норм України.	набережна Дніпровська, 19 (навпроти будинку)	70	1750,0	805,0	80,5	дорожні знаки	19
96	Дарницький	просп. Бажана (навпроти буд. N 24/1 - 26)	99	2475,0	1138,5	115,0	дорожні знаки	зміна машинно-місць	Відповідно до акту обмеження паркувальних місць збільшено кількість машинно-місць. Проведено у відповідності до державних норм України.	просп. Бажана Миколи (навпроти буд. N 24/1 - 26)	300	7500,0	3450,0	345,0	дорожні знаки	201
99	Дарницький	просп. Бажана, 30	226	5670	2599	253,0	дорожні знаки	зміна машинно-місць	Відповідно до акту обмеження паркувальних місць збільшено кількість машинно-місць. Проведено у відповідності до державних норм України.	просп. Бажана Миколи, 30	245	6125,0	2817,5	287,5	дорожні знаки	19
100	Дарницький	просп. Бажана Миколи, 32	94	2350,0	1081,0	103,5	дорожні знаки	зміна машинно-місць	Відповідно до акту обмеження паркувальних місць збільшено кількість машинно-місць. Проведено у відповідності до державних норм України.	просп. Бажана Миколи, 32	70	1750,0	805,0	80,5	дорожні знаки	-24
102	Дарницький	просп. Бажана, майданчик N 1, N 2 (між вул. Л. Руденко та просп. П. Григоренка)	171	4275,0	1966,5	195,5	дорожні знаки	зміна машинно-місць	Відповідно до акту обмеження паркувальних місць збільшено кількість машинно-місць. Проведено у відповідності до державних норм України.	просп. Бажана Миколи, майданчик N 1, N 2 (між вул. Лариси Руденко та просп. Петра Григоренка)	196	4900,0	2254,0	230,0	дорожні знаки	25
103	Дарницький	просп. Григоренка - вул. Здобуви́ська (майданчик N 1)	77	1925,0	885,5	92,0	дорожні знаки	зміна машинно-місць	Відповідно до акту обмеження паркувальних місць збільшено кількість машинно-місць. Проведено у відповідності до державних норм України.	перетин просп. Григоренка Петра та вул. Здобуви́ська	187	4675,0	2150,5	218,5	дорожні знаки	110
104	Дарницький	просп. Григоренка (навпроти буд. № 1)	150	3750	1725	172,5	дорожні знаки	зміна машинно-місць	Відповідно до акту обмеження паркувальних місць збільшено кількість машинно-місць. Проведено у відповідності до державних норм України.	просп. Григоренка Петра (навпроти буд. № 1)	270	6750,0	3105,0	310,5	дорожні знаки	120
105	Дарницький	просп. Григоренка (навпроти буд. № 5)	150	3750	1725	172,5	дорожні знаки	зміна машинно-місць	Відповідно до акту обмеження паркувальних місць збільшено кількість машинно-місць. Проведено у відповідності до державних норм України.	просп. Григоренка Петра (навпроти буд. № 5)	246	6150,0	2829,0	287,5	дорожні знаки	96
109	Дарницький	просп. Григоренка, 14 - 16	111	2775	1276,5	126,5	дорожні знаки	зміна машинно-місць	Відповідно до акту обмеження паркувальних місць збільшено кількість машинно-місць. Проведено у відповідності до державних норм України.	просп. Григоренка Петра, 14 - 16	230	5750,0	2645,0	264,5	дорожні знаки	119

169	Деснянський	вул. Волкова, 2	44	1100	506	46,0	дорожні знаки	зміна машинно-місць	Відповідно до акту обстеження паркувальні майданчики збільшено кількістю машинно-місць. Проведено у відповідності до державних норм України.	вул. Волкова Космонавта, 2	69	1725,0	793,5	80,5	дорожні знаки	25
170	Деснянський	вул. Волкова, 8-а	78	1950	897	92,0	дорожні знаки	зміна машинно-місць	Відповідно до акту обстеження паркувальні майданчики збільшено кількістю машинно-місць. Проведено у відповідності до державних норм України.	вул. Волкова Космонавта, 8-а	110	2750,0	1265,0	126,5	дорожні знаки	32
171	Деснянський	вул. Дянькевича, 16	107	2675	1230,5	126,5	дорожні знаки	зміна машинно-місць	Відповідно до акту обстеження паркувальні майданчики збільшено кількістю машинно-місць. Проведено у відповідності до державних норм України.	вул. Дянькевича Костянтина, 16	124	3100,0	1426,0	138,0	дорожні знаки	17
175	Деснянський	вул. Електротехнічна (від вул. Сабурова до в/с "Обрій-2000")	208	5200	2392	218,5	дорожні знаки	зміна машинно-місць	Відповідно до акту обстеження паркувальні майданчики збільшено кількістю машинно-місць. Проведено у відповідності до державних норм України.	вул. Електротехнічна (від вул. Ляфара до в/с "Обрій-2000")	239	5975,0	2748,5	276,0	дорожні знаки	31
177	Деснянський	вул. Електротехнічна, 63 (біля ГБК "Омега"), майданчик №1	44	1100	506	46,0	дорожні знаки	зміна машинно-місць	Відповідно до акту обстеження паркувальні майданчики збільшено кількістю машинно-місць. Проведено у відповідності до державних норм України.	вул. Електротехнічна, 63 (біля ГБК "Омега"), майданчик №1	80	2000,0	920,0	92,0	дорожні знаки	36
178	Деснянський	вул. Електротехнічна, 63 (біля ГБК "Омега"), майданчик №2	55	1375	632,5	69,0	дорожні знаки	зміна машинно-місць	Відповідно до акту обстеження паркувальні майданчики збільшено кількістю машинно-місць. Проведено у відповідності до державних норм України.	вул. Електротехнічна, 63 (біля ГБК "Омега"), майданчик №2	60	1500,0	690,0	69,0	дорожні знаки	5
180	Деснянський	вул. Електротехнічна, (біля ГБК "Алмаз")	50	1250	575	57,5	дорожні знаки	Зміна машинно-місць та зміна адреси	Відповідно до акту обстеження паркувальні майданчики збільшено кількістю машинно-місць. Проведено у відповідності до державних норм України.	вул. Електротехнічна, (біля ГБК "Алмаз") майд. 1	250	6250,0	2875,0	287,5	дорожні знаки	200
182	Деснянський	вул. Закревського, 42 (навпроти буд. 91)	78	1950,0	897,0	92,0	дорожні знаки	зміна машинно-місць	Відповідно до акту обстеження паркувальні майданчики збільшено кількістю машинно-місць. Проведено у відповідності до державних норм України.	вул. Закревського Миколи, 42 (навпроти буд. 91)	184	4600,0	2116,0	207,0	дорожні знаки	106
183	Деснянський	вул. Закревського, 63 (навпроти)	40	1000	460	46,0	дорожні знаки	зміна машинно-місць	Відповідно до акту обстеження паркувальні майданчики збільшено кількістю машинно-місць. Проведено у відповідності до державних норм України.	вул. Закревського Миколи, 63 (навпроти)	62	1550,0	713,0	69,0	дорожні знаки	22
184	Деснянський	вул. Закревського, 65-67	44	1100	506	46,0	дорожні знаки	зміна машинно-місць	Відповідно до акту обстеження паркувальні майданчики збільшено кількістю машинно-місць. Проведено у відповідності до державних норм України.	вул. Закревського Миколи, 65 - 67	110	2750,0	1265,0	126,5	дорожні знаки	66
185	Деснянський	вул. Закревського, 93	49	1225	563,5	57,5	дорожні знаки	зміна машинно-місць	Відповідно до акту обстеження паркувальні майданчики збільшено кількістю машинно-місць. Проведено у відповідності до державних норм України.	вул. Закревського Миколи, 93	123	3075,0	1414,5	138,0	дорожні знаки	74
186	Деснянський	вул. Закревського, 93 (гаражний кооператив "Північ", майданчик №2)	22	550	253	23,0	дорожні знаки	зміна машинно-місць	Відповідно до акту обстеження паркувальні майданчики збільшено кількістю машинно-місць. Проведено у відповідності до державних норм України.	вул. Закревського Миколи, 93 (гаражний кооператив "Північ", майданчик №2)	80	2000,0	920,0	92,0	дорожні знаки	58
187	Деснянський	вул. Закревського, 93 (гаражний кооператив "Північ", майданчик №3)	22	550	253	23,0	дорожні знаки	зміна машинно-місць	Відповідно до акту обстеження паркувальні майданчики збільшено кількістю машинно-місць. Проведено у відповідності до державних норм України.	вул. Закревського Миколи, 93 (гаражний кооператив "Північ", майданчик №3)	76	1900,0	874,0	92,0	дорожні знаки	54
188	Деснянський	вул. Закревського, 95-97 (майданчик №2)	20	500	230	23,0	дорожні знаки	зміна машинно-місць	Відповідно до акту обстеження паркувальні майданчики збільшено кількістю машинно-місць. Проведено у відповідності до державних норм України.	вул. Закревського Миколи, 95 - 97 (майданчик №2)	230	5750,0	2645,0	264,5	дорожні знаки	210
189	Деснянський	вул. Закревського, 97-95	33	825	379,5	34,5	дорожні знаки	зміна машинно-місць	Відповідно до акту обстеження паркувальні майданчики збільшено кількістю машинно-місць. Проведено у відповідності до державних норм України.	вул. Закревського Миколи, 97 - 95	70	1750,0	805,0	80,5	дорожні знаки	37
193	Деснянський	вул. Києва, 5 - 9	104	2600	1196	115,0	дорожні знаки	зміна машинно-місць	Відповідно до акту обстеження паркувальні майданчики збільшено кількістю машинно-місць. Проведено у відповідності до державних норм України.	вул. Києва, 5 - 9	114	2850,0	1311,0	126,5	дорожні знаки	10
195	Деснянський	вул. Жукова, 21-а	36	900	414	46,0	дорожні знаки	Зміна машинно-місць та зміна адреси	Відповідно до акту обстеження паркувальні майданчики збільшено кількістю машинно-місць. Переіменування вулиці.	вул. Кубанської України, 21-а	55	1375,0	632,5	69,0	дорожні знаки	19
196	Деснянський	вул. Жукова, 26	33	825	379,5	34,5	дорожні знаки	Зміна машинно-місць та зміна адреси	Відповідно до акту обстеження паркувальні майданчики збільшено кількістю машинно-місць. Переіменування вулиці.	вул. Кубанської України, 26	44	1100,0	506,0	46,0	дорожні знаки	11
197	Деснянський	вул. Жукова, 55/6	25	625	287,5	34,5	дорожні знаки	Зміна машинно-місць та зміна адреси	Відповідно до акту обстеження паркувальні майданчики збільшено кількістю машинно-місць. Переіменування вулиці.	вул. Кубанської України, 55/6	48	1200,0	552,0	57,5	дорожні знаки	23
199	Деснянський	вул. Лісківська (навпроти буд. № 28 - 26)	35	875	402,5	46,0	дорожні знаки	зміна машинно-місць	Відповідно до акту обстеження паркувальні майданчики збільшено кількістю машинно-місць. Проведено у відповідності до державних норм України.	вул. Лісківська (навпроти буд. № 28-26)	56	1400,0	644,0	69,0	дорожні знаки	21
200	Деснянський	вул. Лісківська, 11	67	1675	770,5	80,5	дорожні знаки	зміна машинно-місць	Відповідно до акту обстеження паркувальні майданчики збільшено кількістю машинно-місць. Проведено у відповідності до державних норм України.	вул. Лісківська, 11	80	2000,0	920,0	92,0	дорожні знаки	13
201	Деснянський	вул. Лісківська, 20 - 22	30	750	345	34,5	дорожні знаки	зміна машинно-місць	Відповідно до акту обстеження паркувальні майданчики збільшено кількістю машинно-місць. Проведено у відповідності до державних норм України.	вул. Лісківська, 20 - 22	260	6500,0	2990,0	299,0	дорожні знаки	230
202	Деснянський	вул. Мокренка (біля "Радосина")	17	425	195,5	23,0	дорожні знаки	зміна машинно-місць	Відповідно до акту обстеження паркувальні майданчики збільшено кількістю машинно-місць. Проведено у відповідності до державних норм України.	вул. Мокренка (біля "Радосина")	58	1450,0	667,0	69,0	дорожні знаки	41
204	Деснянський	вул. Милошлавська (навпроти буд. № 74/9-79/15 по просп. В.Маяковського)	30	750	345	34,5	дорожні знаки	зміна машинно-місць	Відповідно до акту обстеження паркувальні майданчики збільшено кількістю машинно-місць. Проведено у відповідності до державних норм України.	вул. Милошлавська (навпроти буд. № 74/9 - 79/15 по просп. Маяковського Володимира)	35	875,0	402,5	46,0	дорожні знаки	5
205	Деснянський	вул. Милошлавська, 2	22	550	253	23,0	дорожні знаки	зміна машинно-місць	Відповідно до акту обстеження паркувальні майданчики збільшено кількістю машинно-місць. Проведено у відповідності до державних норм України.	вул. Милошлавська, 2	65	1625,0	747,5	80,5	дорожні знаки	43
206	Деснянський	вул. Милошлавська, 19-21	33	825,0	379,5	34,5	дорожні знаки	зміна машинно-місць та зміна адреси	Відповідно до акту обстеження паркувальні майданчики збільшено кількістю машинно-місць. Проведено у відповідності до державних норм України.	вул. Милошлавська, 19 - 21 (в'їзд ліній швидкісного трамвая)	64	1600,0	736,0	69,0	дорожні знаки	31
207	Деснянський	вул. Милошлавська, 25	33	825	379,5	34,5	дорожні знаки	зміна машинно-місць	Відповідно до акту обстеження паркувальні майданчики збільшено кількістю машинно-місць. Проведено у відповідності до державних норм України.	вул. Милошлавська, 25	120	3000,0	1380,0	138,0	дорожні знаки	87
209	Деснянський	вул. Милошлавська, 41 - 47	111	2775,0	1276,5	126,5	дорожні знаки	зміна машинно-місць	Відповідно до акту обстеження паркувальні майданчики збільшено кількістю машинно-місць. Проведено у відповідності до державних норм України.	вул. Милошлавська, 41 - 47	360	9000,0	4140,0	414,0	дорожні знаки	249
210	Деснянський	вул. Милошлавська, 49	44	1100,0	506,0	46,0	дорожні знаки	зміна машинно-місць	Відповідно до акту обстеження паркувальні майданчики збільшено кількістю машинно-місць. Проведено у відповідності до державних норм України.	вул. Милошлавська, 49	112	2800,0	1288,0	128,8	дорожні знаки	68

213	Деснянський	вул. Мілотенка, 19-а	60	1500	690	69,0	дорожні знаки	зміна машини-місць	Відомості до акту обстеження паркувальних майданчиків збільшено кількість машини-місць. Приведено у відповідність до державних норм України.	вул. Мілотенка, 19-а	163	4075,0	1874,5	184,0	дорожні знаки	103
215	Деснянський	вул. Мілотенка, 28	60	1500,0	690,0	69,0	дорожні знаки	зміна машини-місць	Відомості до акту обстеження паркувальних майданчиків збільшено кількість машини-місць. Приведено у відповідність до державних норм України.	вул. Мілотенка, 28	119	2975,0	1368,5	138,0	дорожні знаки	59
216	Деснянський	вул. Пухівська, 2	33	825	379,5	34,5	дорожні знаки	зміна машини-місць	Відомості до акту обстеження паркувальних майданчиків збільшено кількість машини-місць. Приведено у відповідність до державних норм України.	вул. Пухівська, 2	110	2750,0	1265,0	126,5	дорожні знаки	77
221	Деснянський	вул. Шолом-Алейхема, 1	14	350	161	11,5	дорожні знаки	зміна машини-місць	Відомості до акту обстеження паркувальних майданчиків збільшено кількість машини-місць. Приведено у відповідність до державних норм України.	вул. Шолом-Алейхема, 1	40	1000,0	460,0	46,0	дорожні знаки	26
222	Деснянський	вул. Шолом-Алейхема, 21/25 на перехресті з вул. Жукова	28	700	322	34,5	дорожні знаки	Зміна машини-місць та зміна адреси	Відомості до акту обстеження паркувальних майданчиків збільшено кількість машини-місць. Переіменування вулиці.	вул. Шолом-Алейхема, 21/25 на перехресті з вул. Кубської України	35	875,0	402,5	46,0	дорожні знаки	7
223	Деснянський	вул. Шолом-Алейхема, 6-а	100	2500	1150	115,0	дорожні знаки	зміна машини-місць	Відомості до акту обстеження паркувальних майданчиків збільшено кількість машини-місць. Приведено у відповідність до державних норм України.	вул. Шолом-Алейхема, 6-а	120	3000,0	1380,0	138,0	дорожні знаки	20
227	Деснянський	на розі просп. Ватуліна та вул. Драйвера	80	2000,0	920,0	92,0	дорожні знаки	Зміна машини-місць та зміна адреси	Відомості до акту обстеження паркувальних майданчиків збільшено кількість машини-місць. Переіменування вулиці.	на розі просп. Романа Шухевича та вул. Драйвера Теодора	90	2250,0	1035,0	103,5	дорожні знаки	10
228	Деснянський	перетин вул. Бальзака та вул. Дашкевича	50	1250	575	57,5	дорожні знаки	зміна машини-місць	Відомості до акту обстеження паркувальних майданчиків збільшено кількість машини-місць. Приведено у відповідність до державних норм України.	перетин вул. Бальзака Оноре де та вул. Дашкевича Костянтина	82	2050,0	943,0	92,0	дорожні знаки	32
230	Деснянський	перетин вул. Захреського-Милославської	38	950	437	46,0	дорожні знаки	зміна машини-місць	Відомості до акту обстеження паркувальних майданчиків збільшено кількість машини-місць. Приведено у відповідність до державних норм України.	перетин вул. Захреського Миколи та вул. Милославської	90	2250,0	1035,0	103,5	дорожні знаки	52
231	Деснянський	перетин вул. Сабурова та вул. Електротехнічної	53	1325	609,5	57,5	дорожні знаки	Зміна машини-місць та зміна адреси	Відомості до акту обстеження паркувальних майданчиків збільшено кількість машини-місць. Переіменування вулиці.	перетин вул. Сержа Лифора та вул. Електротехнічної	65	1625,0	747,5	80,5	дорожні знаки	12
234	Деснянський	Ріг вул. Братиславської та вул. Шолом-Алейхема	130	3250	1495	149,5	дорожні знаки	зміна машини-місць	Відомості до акту обстеження паркувальних майданчиків збільшено кількість машини-місць. Приведено у відповідність до державних норм України.	ріг вул. Братиславської та вул. Шолом-Алейхема	192	4800,0	2208,0	218,5	дорожні знаки	62
241	Деснянський	просп. Ватуліна, 3-а	200	5000,0	2300,0	230,0	дорожні знаки	зміна адреси та перехресті з Дніпровський р-н	переіменування вулиці	просп. Романа Шухевича, 3-а (напроти)	200	5000,0	2300,0	230,0	дорожні знаки	0
244	Дніпровський	бульв. Перова, 21	30	750	345	34,5	дорожні знаки	зміна машини-місць	Відомості до акту обстеження паркувальних майданчиків збільшено кількість машини-місць. Приведено у відповідність до державних норм України.	бульв. Перова, 21	36	900,0	414,0	46,0	дорожні знаки	6
245	Дніпровський	бульв. Перова, 27-а	64	1600	736	69,0	дорожні знаки	зміна машини-місць	Відомості до акту обстеження паркувальних майданчиків збільшено кількість машини-місць. Приведено у відповідність до державних норм України.	бульв. Перова, 27-а	167	4175,0	1920,5	195,5	дорожні знаки	103
248	Дніпровський	вул. Азербайджанська, перетин з вул. Червоногвардійською	56	1400	644	69,0	дорожні знаки	Зміна машини-місць та зміна адреси	Відомості до акту обстеження паркувальних майданчиків збільшено кількість машини-місць. Переіменування вулиці.	вул. Азербайджанська, перетин з вул. Хоткевича Гіта	68	1700,0	782,0	80,5	дорожні знаки	12
249	Дніпровський	вул. Алма-Атинська, 41-б	44	1100,0	506,0	46,0	дорожні знаки	Зміна машини-місць та зміна адреси	Відомості до акту обстеження паркувальних майданчиків збільшено кількість машини-місць. Переіменування вулиці.	вул. Алматинська, 41-б	55	1375,0	632,5	69,0	дорожні знаки	11
250	Дніпровський	вул. Алма-Атинська, 74	20	500	230	23,0	дорожні знаки	Зміна машини-місць та зміна адреси	Відомості до акту обстеження паркувальних майданчиків збільшено кількість машини-місць. Переіменування вулиці.	вул. Алматинська, 74	61	1525,0	701,5	69,0	дорожні знаки	41
252	Дніпровський	вул. Березняківська, 17	200	5000	2300	230,0	дорожні знаки	зміна машини-місць	Відомості до акту обстеження паркувальних майданчиків збільшено кількість машини-місць. Приведено у відповідність до державних норм України.	вул. Березняківська, 17	360	9000,0	4140,0	414,0	дорожні знаки	160
253	Дніпровський	вул. Березняківська, 19	200	5000	2300	230,0	дорожні знаки	зміна машини-місць	Відомості до акту обстеження паркувальних майданчиків збільшено кількість машини-місць. Приведено у відповідність до державних норм України.	вул. Березняківська, 19	458	11450,0	5267,0	529,0	дорожні знаки	258
254	Дніпровський	вул. Будівельників, 12 (8-6, 8)	28	700	322	34,5	дорожні знаки	зміна машини-місць	Відомості до акту обстеження паркувальних майданчиків збільшено кількість машини-місць. Приведено у відповідність до державних норм України.	вул. Будівельників, 12 (8-6, 8)	45	1125,0	517,5	57,5	дорожні знаки	17
260	Дніпровський	вул. Вершигори, 9, 9-а	17	425	195,5	23,0	дорожні знаки	зміна машини-місць	Відомості до акту обстеження паркувальних майданчиків збільшено кількість машини-місць. Приведено у відповідність до державних норм України.	вул. Вершигори Петра, 9, 9-а	82	2050,0	943,0	92,0	дорожні знаки	65
262	Дніпровський	вул. Жмаченка, 9	36	900	414	46,0	дорожні знаки	зміна машини-місць	Відомості до акту обстеження паркувальних майданчиків збільшено кількість машини-місць. Приведено у відповідність до державних норм України.	вул. Жмаченка Генерала, 9	61	1525,0	701,5	69,0	дорожні знаки	25
263	Дніпровський	вул. Запорожців, 26	22	550	253	23,0	дорожні знаки	зміна машини-місць	Відомості до акту обстеження паркувальних майданчиків збільшено кількість машини-місць. Приведено у відповідність до державних норм України.	вул. Запорожців Петра, 26	33	825,0	379,5	34,5	дорожні знаки	11
264	Дніпровський	вул. Калачівська, 11	30	750	345	34,5	дорожні знаки	зміна машини-місць	Відомості до акту обстеження паркувальних майданчиків збільшено кількість машини-місць. Приведено у відповідність до державних норм України.	вул. Калачівська, 11	60	1500,0	690,0	69,0	дорожні знаки	30
265	Дніпровський	вул. Кармелюка, 47	35	875	402,5	46,0	дорожні знаки	Зміна машини-місць	Відомості до акту обстеження паркувальних майданчиків збільшено кількість машини-місць. Приведено у відповідність до державних норм України.	вул. Кармелюка Устима, 47	88	2200,0	1012,0	103,5	дорожні знаки	53
267	Дніпровський	вул. Космічна, 6-8	26	650	299	34,5	дорожні знаки	зміна машини-місць	Відомості до акту обстеження паркувальних майданчиків збільшено кількість машини-місць. Приведено у відповідність до державних норм України.	вул. Космічна, 6-8	30	750,0	345,0	34,5	дорожні знаки	4
268	Дніпровський	вул. Микільсько-Слобідська, 1-а	50	1250,0	575,0	57,5	дорожні знаки	зміна машини-місць	Відомості до акту обстеження паркувальних майданчиків збільшено кількість машини-місць. Приведено у відповідність до державних норм України.	вул. Микільсько-Слобідська, 1-а	92	2300,0	1058,0	103,5	дорожні знаки	42
269	Дніпровський	вул. Микільсько-Слобідська, 6/2	200	5000	2300	230,0	дорожні знаки	зміна машини-місць та зміна адреси	Відомості до акту обстеження паркувальних майданчиків збільшено кількість машини-місць. Приведено у відповідність до державних норм України.	вул. Микільсько-Слобідська, 6/2, майданчик 1	90	2250,0	1035,0	103,5	дорожні знаки	110
270	Дніпровський	вул. Микільсько-Слобідська, 6/2	44	1100	506	46,0	дорожні знаки	зміна машини-місць та зміна адреси	Відомості до акту обстеження паркувальних майданчиків збільшено кількість машини-місць. Приведено у відповідність до державних норм України.	вул. Микільсько-Слобідська, 6/2, майданчик 2	55	1375,0	632,5	69,0	дорожні знаки	11
272	Дніпровський	вул. Серафимівна, 19-а	43	1075,0	494,5	46,0	дорожні знаки	Зміна машини-місць та зміна адреси	Відомості до акту обстеження паркувальних майданчиків збільшено кількість машини-місць. Переіменування вулиці.	вул. Микільчука Івана, 19-а	51	1275,0	586,5	57,5	дорожні знаки	8

273	Дніпровський	вул. Митропільська, 35-б	111	2775	1276,5	126,5	дорожні знаки	зміна машинно-місць	Відповідно до акту обмеження паркування майданчика збільшено кількість машинно-місць. Проведено у відповідність до державних норм України	вул. Митропільська, 35-б	127	3175,0	1460,5	149,5	дорожні знаки	16
275	Дніпровський	вул. Мішпа, 4	26	650	299	34,5	дорожні знаки	зміна машинно-місць	Відповідно до акту обмеження паркування майданчика збільшено кількість машинно-місць. Проведено у відповідність до державних норм України	вул. Мішпа, 4	44	1100,0	506,0	46,0	дорожні знаки	18
276	Дніпровський	вул. Окіпної Р., 4-б	37	925	425,5	46,0	дорожні знаки	зміна машинно-місць	Відповідно до акту обмеження паркування майданчика збільшено кількість машинно-місць. Проведено у відповідність до державних норм України	вул. Окіпної Раїси, 4-б	55	1375,0	632,5	69,0	дорожні знаки	18
280	Дніпровський	вул. Празька, 18-а	35	875	402,5	46,0	дорожні знаки	зміна машинно-місць	Відповідно до акту обмеження паркування майданчика збільшено кількість машинно-місць. Проведено у відповідність до державних норм України	вул. Празька, 18-а	51	1275,0	586,5	57,5	дорожні знаки	16
282	Дніпровський	вул. Райдужна, 37	39	975	448,5	46,0	дорожні знаки	зміна машинно-місць	Відповідно до акту обмеження паркування майданчика збільшено кількість машинно-місць. Проведено у відповідність до державних норм України	вул. Райдужна, 37	118	2950,0	1357,0	138,0	дорожні знаки	79
283	Дніпровський	вул. Сиваська, 1	70	1750	805	80,5	дорожні знаки	зміна машинно-місць	Відповідно до акту обмеження паркування майданчика збільшено кількість машинно-місць. Проведено у відповідність до державних норм України	вул. Сиваська, 1	160	4000,0	1840,0	184,0	дорожні знаки	90
284	Дніпровський	вул. Труханівська (біля Московського мосту) (майданчик N 1) (сезонний з 01.05 по 01.09)	100	2500,0	1150,0	115,0	дорожні знаки	зміна машинно-місць	Відповідно до акту обмеження паркування майданчика збільшено кількість машинно-місць. Проведено у відповідність до державних норм України	вул. Труханівська (біля Московського мосту) (майданчик N 1) (сезонний з 01.05 по 01.09)	346	8650,0	3979,0	402,5	дорожні знаки	246
285	Дніпровський	вул. Труханівська (біля Московського мосту) (майданчик N 2) (графімайданчик)	183	4575,0	2104,5	207,0	дорожні знаки	зміна машинно-місць та зміна адреси	Відповідно до акту обмеження паркування майданчика збільшено кількість машинно-місць. Проведено у відповідність до державних норм України	вул. Труханівська (біля Московського мосту) (майданчик N 2)	132	3300,0	1518,0	149,5	дорожні знаки	-51
295	Дніпровський	провул. Сеноманський, 16	100	2500,0	1150,0	115,0	дорожні знаки	зміна машинно-місць	Відповідно до акту обмеження паркування майданчика збільшено кількість машинно-місць. Проведено у відповідність до державних норм України	провул. Сеноманський, 16	320	8000,0	3680,0	368,0	дорожні знаки	220
299	Дніпровський	просп. Ватутіна Генерала, N 14-а	58	1450,0	667,0	69,0	дорожні знаки	зміна машинно-місць	Відповідно до акту обмеження паркування майданчика збільшено кількість машинно-місць. Проведено у відповідність до державних норм України	просп. Романа Шухевича, 14-а	66	1650,0	759,0	80,5	дорожні знаки	8
300	Дніпровський	просп. Ватутіна Генерала, 18	50	1230	575	57,5	дорожні знаки	зміна машинно-місць	Відповідно до акту обмеження паркування майданчика збільшено кількість машинно-місць. Проведено у відповідність до державних норм України	просп. Романа Шухевича, 18	75	1875,0	862,5	92,0	дорожні знаки	25
301	Дніпровський	просп. Ватутіна Генерала, 26	240	6000	2760	276,0	дорожні знаки	зміна машинно-місць	Відповідно до акту обмеження паркування майданчика збільшено кількість машинно-місць. Проведено у відповідність до державних норм України	просп. Романа Шухевича, 26	180	4500,0	2070,0	207,0	дорожні знаки	-60
302	Дніпровський	просп. Ватутіна Генерала, 30	220	5500	2530	253,0	дорожні знаки	зміна машинно-місць	Відповідно до акту обмеження паркування майданчика збільшено кількість машинно-місць. Проведено у відповідність до державних норм України	просп. Романа Шухевича, 30	165	4125,0	1897,5	195,5	дорожні знаки	-55
303	Дніпровський	просп. Визволителів, 9-11	29	725	333,5	34,5	дорожні знаки	зміна машинно-місць	Відповідно до акту обмеження паркування майданчика збільшено кількість машинно-місць. Проведено у відповідність до державних норм України	просп. Визволителів, 9 - 11	45	1125,0	517,5	57,5	дорожні знаки	16
307	Дніпровський	просп. Возз'яднання, 21	47	1175,0	540,5	57,5	дорожні знаки	Зміна машинно-місць та зміна адреси	Відповідно до акту обмеження паркування майданчика збільшено кількість машинно-місць. Перебрендування вулиці.	просп. Соборності, 21	71	1775,0	816,5	80,5	дорожні знаки	24
309	Дніпровський	просп. Тичини, 6-а	22	550	253	23,0	дорожні знаки	зміна машинно-місць	Відповідно до акту обмеження паркування майданчика збільшено кількість машинно-місць. Проведено у відповідність до державних норм України	просп. Тичини Павла, 6-а	44	1100,0	506,0	46,0	дорожні знаки	22
318	Оболонський	дорога Велика Кінцева (навпроти буд. 1 - 3 на вул. Кондратюка Юрія)	20	500,0	230,0	23,0	дорожні знаки	зміна машинно-місць	Відповідно до акту обмеження паркування майданчика збільшено кількість машинно-місць. Проведено у відповідність до державних норм України	дорога Велика Кінцева (навпроти буд. 1 - 3 на вул. Кондратюка Юрія)	50	1250,0	575,0	57,5	дорожні знаки	30
319	Оболонський	вул. Автозаводська, 5	157	3925	1805,5	184,0	дорожні знаки	зміна машинно-місць	Відповідно до акту обмеження паркування майданчика збільшено кількість машинно-місць. Проведено у відповідність до державних норм України	вул. Автозаводська, 5	150	3750,0	1725,0	172,5	дорожні знаки	-7
320	Оболонський	вул. Вербова, 9	20	500	230	23,0	дорожні знаки	зміна машинно-місць	Відповідно до акту обмеження паркування майданчика збільшено кількість машинно-місць. Проведено у відповідність до державних норм України	вул. Вербова, 9	60	1500,0	690,0	69,0	дорожні знаки	40
323	Оболонський	вул. Героїв Дніпра, 45	25	625	287,5	34,5	дорожні знаки	зміна машинно-місць	Відповідно до акту обмеження паркування майданчика збільшено кількість машинно-місць. Проведено у відповідність до державних норм України	вул. Героїв Дніпра, 45	40	1000,0	460,0	46,0	дорожні знаки	15
324	Оболонський	вул. Героїв Дніпра, 59	20	500	230	23,0	дорожні знаки	зміна машинно-місць	Відповідно до акту обмеження паркування майданчика збільшено кількість машинно-місць. Проведено у відповідність до державних норм України	вул. Героїв Дніпра, 59	30	750,0	345,0	34,5	дорожні знаки	10
325	Оболонський	вул. Дубровицька, 8-12	50	1250	575	57,5	дорожні знаки	зміна машинно-місць	Відповідно до акту обмеження паркування майданчика збільшено кількість машинно-місць. Проведено у відповідність до державних норм України	вул. Дубровицька, 8 - 12	76	1900,0	874,0	92,0	дорожні знаки	26
326	Оболонський	вул. Івашкевича, 14	38	950	437	46,0	дорожні знаки	зміна машинно-місць	Відповідно до акту обмеження паркування майданчика збільшено кількість машинно-місць. Проведено у відповідність до державних норм України	вул. Івашкевича, 14	61	1525,0	701,5	69,0	дорожні знаки	23
327	Оболонський	вул. Гавро Лявоца, 17	22	550	253	23,0	дорожні знаки	Зміна машинно-місць та зміна адреси	Відповідно до акту обмеження паркування майданчика збільшено кількість машинно-місць. Перебрендування вулиці.	вул. Йорданська, 17	25	625,0	287,5	34,5	дорожні знаки	3
333	Оболонський	вул. Малиновського, 4-а	18	450	207	23,0	дорожні знаки	зміна машинно-місць	Відповідно до акту обмеження паркування майданчика збільшено кількість машинно-місць. Проведено у відповідність до державних норм України	вул. Малиновського Маршала, 4-а	59	1475,0	678,5	69,0	дорожні знаки	41
334	Оболонський	вул. Малиновського, 8	20	500	230	23,0	дорожні знаки	зміна машинно-місць	Відповідно до акту обмеження паркування майданчика збільшено кількість машинно-місць. Проведено у відповідність до державних норм України	вул. Малиновського Маршала, 8	36	900,0	414,0	46,0	дорожні знаки	16
341	Оболонський	вул. Північна, 3	55	1375	632,5	57,5	дорожні знаки	зміна машинно-місць	Відповідно до акту обмеження паркування майданчика збільшено кількість машинно-місць. Проведено у відповідність до державних норм України	вул. Північна, 3	92	2300,0	1058,0	103,5	дорожні знаки	37
342	Оболонський	вул. Північна, 3 (біля ГБК "Полісся")	55	1375	632,5	69,0	дорожні знаки	зміна машинно-місць	Відповідно до акту обмеження паркування майданчика збільшено кількість машинно-місць. Проведено у відповідність до державних норм України	вул. Північна, 3 (біля ГБК "Полісся")	511	12775,0	5876,5	586,5	дорожні знаки	456
347	Оболонський	вул. Приозерня, 2-а (по просп. Героїв Сталінграда)	40	1000	460	46,0	дорожні знаки	зміна машинно-місць	Відповідно до акту обмеження паркування майданчика збільшено кількість машинно-місць. Проведено у відповідність до державних норм України	вул. Приозерня, 2-а (по просп. Героїв Сталінграда)	45	1125,0	517,5	57,5	дорожні знаки	5

348	Оболонський	вул. Прирічна, 37	50	1250	575	57,5	дорожні знаки	зміна машинно-місць	Відповідно до акту обмеження паркувальних місць збільшено кількість машинно-місць. Принедно у відповідності до державних норм України	вул. Прирічна, 37	84	2100,0	966,0	92,0	дорожні знаки	34
350	Оболонський	вул. Дегтяренка Петра, 33 (навпроти будинку)	11	275	126,5	11,5	дорожні знаки	Зміна машинно-місць та зміна адреси	Відповідно до акту обмеження паркувальних місць збільшено кількість машинно-місць. Перейменована вулиця.	вул. Сім'ї Кульженків, 33 (навпроти будинку)	29	725,0	333,5	34,5	дорожні знаки	18
352	Оболонський	вул. Скляренка (біля Куренівського ринку)	33	825	379,5	34,5	дорожні знаки	зміна машинно-місць	Відповідно до акту обмеження паркувальних місць збільшено кількість машинно-місць. Принедно у відповідності до державних норм України	вул. Скляренка Семона (біля Куренівського ринку)	38	950,0	437,0	46,0	дорожні знаки	5
355	Оболонський	перетин вул. Бережанської та вул. Петра Панча	45	1125	517,5	57,5	дорожні знаки	зміна машинно-місць	Відповідно до акту обмеження паркувальних місць збільшено кількість машинно-місць. Принедно у відповідності до державних норм України	перетин вул. Бережанської та вул. Панча Петра	58	1450,0	667,0	69,0	дорожні знаки	13
359	Оболонський	перетин просп. Оболонського та вул. Вербової (розподільча смуга)	50	1250,0	575,0	57,5	дорожні знаки	зміна машинно-місць	Відповідно до акту обмеження паркувальних місць збільшено кількість машинно-місць. Принедно у відповідності до державних норм України	перетин просп. Оболонського та вул. Вербової (розподільча смуга)	70	1750,0	805,0	80,5	дорожні знаки	20
366	Оболонський	просп. Героїв Сталінграда, 2	29	725	333,5	34,5	дорожні знаки	зміна машинно-місць	Відповідно до акту обмеження паркувальних місць збільшено кількість машинно-місць. Принедно у відповідності до державних норм України	просп. Героїв Сталінграда, 2	39	975,0	448,5	46,0	дорожні знаки	10
368	Оболонський	просп. Героїв Сталінграда, 2-а	12	300,0	138,0	11,5	дорожні знаки	зміна машинно-місць	Відповідно до акту обмеження паркувальних місць збільшено кількість машинно-місць. Принедно у відповідності до державних норм України	просп. Героїв Сталінграда, 2-а	32	800,0	368,0	34,5	дорожні знаки	20
370	Оболонський	просп. Героїв Сталінграда, 39-а	44	1100,0	506,0	46,0	дорожні знаки	зміна машинно-місць	Відповідно до акту обмеження паркувальних місць збільшено кількість машинно-місць. Принедно у відповідності до державних норм України	просп. Героїв Сталінграда, 39-а	55	1375,0	632,5	69,0	дорожні знаки	11
372	Оболонський	просп. Героїв Сталінграда, 61	17	425,0	195,5	23,0	дорожні знаки	зміна машинно-місць	Відповідно до акту обмеження паркувальних місць збільшено кількість машинно-місць. Принедно у відповідності до державних норм України	просп. Героїв Сталінграда, 61	36	900,0	414,0	46,0	дорожні знаки	19
388	Оболонський	просп. Оболонський, 8-а	31	775,0	356,5	34,5	дорожні знаки	зміна машинно-місць	Відповідно до акту обмеження паркувальних місць збільшено кількість машинно-місць. Принедно у відповідності до державних норм України	просп. Оболонський, 8-а	38	950,0	437,0	46,0	дорожні знаки	7
394	Печерський	бульв. Дружби Народів, 28	45	1125	517,5	57,5	дорожні знаки	зміна машинно-місць	Відповідно до акту обмеження паркувальних місць збільшено кількість машинно-місць. Принедно у відповідності до державних норм України	бульв. Дружби Народів, 28	65	1625,0	717,5	80,5	дорожні знаки	20
400	Печерський	на перетині вул. Вербової А. та просп. Новосечерського	25	625	287,5	34,5	дорожні знаки	Зміна машинно-місць та зміна адреси	Відповідно до акту обмеження паркувальних місць збільшено кількість машинно-місць. Перейменована вулиця.	на перетині вул. Тютюнника Василя та просп. Новосечерський	30	750,0	345,0	34,5	дорожні знаки	5
401	Печерський	пл. Либідська	41	1025	471,5	46,0	дорожні знаки	зміна машинно-місць	Відповідно до акту обмеження паркувальних місць збільшено кількість машинно-місць. Принедно у відповідності до державних норм України	пл. Либідська	47	1175,0	540,5	57,5	дорожні знаки	6
404	Подільський	вул. Гречка Маршала-просп. Правди	50	1250	575	57,5	дорожні знаки	Зміна машинно-місць та зміна адреси	Відповідно до акту обмеження паркувальних місць збільшено кількість машинно-місць. Перейменована вулиця.	вул. Вігоського Івана-просп. Правди	58	1450,0	667,0	69,0	дорожні знаки	8
409	Подільський	вул. Межгірська, 1	27	675,0	310,5	34,5	дорожні знаки	зміна машинно-місць	Відповідно до акту обмеження паркувальних місць збільшено кількість машинно-місць. Принедно у відповідності до державних норм України	вул. Межгірська, 1	32	800,0	368,0	34,5	дорожні знаки	5
413	Подільський	вул. Мостицька, 4	33	825	379,5	34,5	дорожні знаки	зміна машинно-місць	Відповідно до акту обмеження паркувальних місць збільшено кількість машинно-місць. Принедно у відповідності до державних норм України	вул. Мостицька, 4	63	1575,0	724,5	69,0	дорожні знаки	30
414	Подільський	вул. Набережно-Лугова, 6 (навпроти буд. 29)	16	400	184	23,0	дорожні знаки	зміна машинно-місць	Відповідно до акту обмеження паркувальних місць збільшено кількість машинно-місць. Принедно у відповідності до державних норм України	вул. Набережно-Лугова, 6 (навпроти буд. 29)	26	650,0	299,0	34,5	дорожні знаки	10
416	Подільський	вул. Новокостянтинівська, 18	40	1000	460	46,0	дорожні знаки	зміна машинно-місць	Відповідно до акту обмеження паркувальних місць збільшено кількість машинно-місць. Принедно у відповідності до державних норм України	вул. Новокостянтинівська, 18	50	1250,0	575,0	57,5	дорожні знаки	10
418	Подільський	вул. Світлицького, 35	31	775,0	356,5	34,5	дорожні знаки	зміна машинно-місць	Відповідно до акту обмеження паркувальних місць збільшено кількість машинно-місць. Принедно у відповідності до державних норм України	вул. Світлицького, 35	54	1350,0	621,0	57,5	дорожні знаки	23
420	Подільський	вул. Сирецька, 13	28	700	322	34,5	дорожні знаки	зміна машинно-місць	Відповідно до акту обмеження паркувальних місць збільшено кількість машинно-місць. Принедно у відповідності до державних норм України	вул. Сирецька, 13	48	1200,0	552,0	57,5	дорожні знаки	20
421	Подільський	на розі вул. Червоношльської та пров. Бестужєва	30	750,0	345,0	34,5	дорожні знаки	зміна машинно-місць	Відповідно до акту обмеження паркувальних місць збільшено кількість машинно-місць. Принедно у відповідності до державних норм України	на розі вул. Червоношльської та пров. Бестужєва Олександра	52	1300,0	598,0	57,5	дорожні знаки	22
423	Подільський	просп. Гонгадзе, 18-г	78	1950	897	92,0	дорожні знаки	зміна машинно-місць	Відповідно до акту обмеження паркувальних місць збільшено кількість машинно-місць. Принедно у відповідності до державних норм України	просп. Гонгадзе Гергія, 18-г	95	2375,0	1092,5	115,0	дорожні знаки	17
424	Подільський	просп. Гонгадзе, 18-а, 18-б, 18-д	49	1225	563,5	57,5	дорожні знаки	зміна машинно-місць	Відповідно до акту обмеження паркувальних місць збільшено кількість машинно-місць. Принедно у відповідності до державних норм України	просп. Гонгадзе Георгія, 18-а, 18-б, 18-д	71	1775,0	816,5	80,5	дорожні знаки	22
425	Подільський	просп. Порика, 7-б-9-а-9-г	69	1725	793,5	80,5	дорожні знаки	зміна машинно-місць	Відповідно до акту обмеження паркувальних місць збільшено кількість машинно-місць. Принедно у відповідності до державних норм України	просп. Порика Василя, 7-б-9-а-9-г	80	2000,0	920,0	92,0	дорожні знаки	11
426	Подільський	просп. Правди на розподільчій смугі (навпроти буд. N 3)	169	4225,0	1943,5	195,5	дорожні знаки	зміна машинно-місць	Відповідно до акту обмеження паркувальних місць збільшено кількість машинно-місць. Принедно у відповідності до державних норм України	просп. Правди на розподільчій смугі (навпроти буд. N 3)	137	3425,0	1575,5	161,0	дорожні знаки	-32
427	Подільський	просп. Правди, 19/1	50	1250,0	575,0	57,5	дорожні знаки	зміна машинно-місць	Відповідно до акту обмеження паркувальних місць збільшено кількість машинно-місць. Принедно у відповідності до державних норм України	просп. Правди, 19/1	58	1450,0	667,0	69,0	дорожні знаки	8
428	Подільський	просп. Правди, 31-а	55	1375	632,5	69,0	дорожні знаки	зміна машинно-місць	Відповідно до акту обмеження паркувальних місць збільшено кількість машинно-місць. Принедно у відповідності до державних норм України	просп. Правди, 31-а	65	1625,0	747,5	80,5	дорожні знаки	10
431	Подільський	просп. Правди, 96	18	450	207	23,0	дорожні знаки	зміна машинно-місць	Відповідно до акту обмеження паркувальних місць збільшено кількість машинно-місць. Принедно у відповідності до державних норм України	просп. Правди, 96	33	825,0	379,5	34,5	дорожні знаки	15
432	Подільський	просп. Свободи, 26	50	1250	575	57,5	дорожні знаки	зміна машинно-місць	Відповідно до акту обмеження паркувальних місць збільшено кількість машинно-місць. Принедно у відповідності до державних норм України	просп. Свободи, 26	61	1525,0	701,5	69,0	дорожні знаки	11
437	Святопетрівський	вул. Уборевича (навпроти буд. № 27-29/22)	111	2775	1276,5	126,5	дорожні знаки	Зміна машинно-місць та зміна адреси	Відповідно до акту обмеження паркувальних місць збільшено кількість машинно-місць. Перейменована вулиця.	вул. Ахадєєва Єфремова (навпроти буд. № 27-29/22)	157	3925,0	1805,5	184,0	дорожні знаки	46

438	Святошинський	вул. Уборевича / Чорнобильська	33	825	379,5	34,5	дорожні знаки	Зміна машинно-місць та зміна адреси	Відновлено до акту обмеження паркувальних місць збільшено кількість машинно-місць. Перебудовування вулиці.	перетин вул. Академіка Сфренова та вул. Чорнобильська	58	1450,0	667,0	69,0	дорожні знаки	25
440	Святошинський	вул. Булаховського, 3	80	2000,0	920,0	92,0	дорожні знаки	зміна машинно-місць	Відновлено до акту обмеження паркувальних місць збільшено кількість машинно-місць. Принедено у відповідність до державних норм України	вул. Булаховського Академіка, 3	165	4125,0	1897,5	195,5	дорожні знаки	85
441	Святошинський	вул. Відпочинку, 22	50	1250	575	57,5	дорожні знаки	зміна машинно-місць	Відновлено до акту обмеження паркувальних місць збільшено кількість машинно-місць. Принедено у відповідність до державних норм України	вул. Відпочинку, 22	79	1975,0	908,5	92,0	дорожні знаки	29
446	Святошинський	вул. Григорівича-Барського (напроти буд. N 5)	38	950,0	437,0	46,0	дорожні знаки	зміна машинно-місць	Відновлено до акту обмеження паркувальних місць збільшено кількість машинно-місць. Принедено у відповідність до державних норм України	вул. Григорівича-Барського (напроти буд. N 5)	62	1550,0	713,0	69,0	дорожні знаки	24
447	Святошинський	вул. Жмеринська, 1-а	80	2000	920	92,0	дорожні знаки	зміна машинно-місць	Відновлено до акту обмеження паркувальних місць збільшено кількість машинно-місць. Принедено у відповідність до державних норм України	вул. Жмеринська, 1-а	88	2200,0	1012,0	103,5	дорожні знаки	8
448	Святошинський	вул. Жмеринська, 2	55	1375	632,5	69,0	дорожні знаки	зміна машинно-місць	Відновлено до акту обмеження паркувальних місць збільшено кількість машинно-місць. Принедено у відповідність до державних норм України	вул. Жмеринська, 2	181	4525,0	2081,5	207,0	дорожні знаки	126
449	Святошинський	вул. Жолудєва, 6	148	3700	1702	172,5	дорожні знаки	зміна машинно-місць	Відновлено до акту обмеження паркувальних місць збільшено кількість машинно-місць. Принедено у відповідність до державних норм України	вул. Жолудєва, 6	156	3900,0	1794,0	184,0	дорожні знаки	8
451	Святошинський	вул. Зодчих, 34 - 38	22	330,0	253,0	23,0	дорожні знаки	зміна машинно-місць	Відновлено до акту обмеження паркувальних місць збільшено кількість машинно-місць. Принедено у відповідність до державних норм України	вул. Зодчих, 34 - 38	92	2300,0	1058,0	103,5	дорожні знаки	70
452	Святошинський	вул. Зодчих, 3-а	37	925	425,5	46,0	дорожні знаки	зміна машинно-місць	Відновлено до акту обмеження паркувальних місць збільшено кількість машинно-місць. Принедено у відповідність до державних норм України	вул. Зодчих, 3-а	110	2750,0	1265,0	126,5	дорожні знаки	73
453	Святошинський	вул. Зодчих, 66 - 68	44	1100,0	506,0	46,0	дорожні знаки	зміна машинно-місць	Відновлено до акту обмеження паркувальних місць збільшено кількість машинно-місць. Принедено у відповідність до державних норм України	вул. Зодчих, 66 - 68	59	1475,0	678,5	69,0	дорожні знаки	15
454	Святошинський	вул. Литвиненко-Вольгемут, 4	50	1250,0	575,0	57,5	дорожні знаки	зміна машинно-місць	Відновлено до акту обмеження паркувальних місць збільшено кількість машинно-місць. Принедено у відповідність до державних норм України	вул. Литвиненко - Вольгемут, 4	71	1775,0	816,5	80,5	дорожні знаки	21
459	Святошинський	вул. Підлісна, 8	84	2100,0	966,0	92,0	дорожні знаки	зміна машинно-місць	Відновлено до акту обмеження паркувальних місць збільшено кількість машинно-місць. Принедено у відповідність до державних норм України	вул. Підлісна, 8	146	3650,0	1679,0	172,5	дорожні знаки	62
460	Святошинський	вул. Святошинська, 15	214	5350,0	2461,0	241,5	дорожні знаки	зміна машинно-місць	Відновлено до акту обмеження паркувальних місць збільшено кількість машинно-місць. Принедено у відповідність до державних норм України	вул. Святошинська, 15	134	3350,0	1541,0	149,5	дорожні знаки	-80
461	Святошинський	вул. Симиренка, 22-а	43	1075,0	494,5	46,0	дорожні знаки	зміна машинно-місць	Відновлено до акту обмеження паркувальних місць збільшено кількість машинно-місць. Принедено у відповідність до державних норм України	вул. Симиренка, 22-а	72	1800,0	828,0	80,5	дорожні знаки	29
462	Святошинський	вул. Симиренка, 22-г	146	3650	1679	172,5	дорожні знаки	зміна машинно-місць	Відновлено до акту обмеження паркувальних місць збільшено кількість машинно-місць. Принедено у відповідність до державних норм України	вул. Симиренка, 22-г	158	3950,0	1817,0	184,0	дорожні знаки	12
463	Святошинський	вул. Симиренка, 23 (розворотне кільце трамвая)	34	850,0	391,0	34,5	дорожні знаки	зміна машинно-місць	Відновлено до акту обмеження паркувальних місць збільшено кількість машинно-місць. Принедено у відповідність до державних норм України	вул. Симиренка, 23 (розворотне кільце трамвая)	53	1325,0	609,5	57,5	дорожні знаки	19
464	Святошинський	вул. Симиренка, 38	339	8475	3898,5	391,0	дорожні знаки	зміна машинно-місць	Відновлено до акту обмеження паркувальних місць збільшено кількість машинно-місць. Принедено у відповідність до державних норм України	вул. Симиренка, 38	420	10500,0	4830,0	483,0	дорожні знаки	81
465	Святошинський	вул. Симиренка/вул. Жолудєва	28	700	322	34,5	дорожні знаки	зміна машинно-місць	Відновлено до акту обмеження паркувальних місць збільшено кількість машинно-місць. Принедено у відповідність до державних норм України	вул. Симиренка/вул. Жолудєва	80	2000,0	920,0	92,0	дорожні знаки	52
466	Святошинський	вул. Сім'ї Сосніних, 1	36	900	414	46,0	дорожні знаки	зміна машинно-місць	Відновлено до акту обмеження паркувальних місць збільшено кількість машинно-місць. Принедено у відповідність до державних норм України	вул. Сім'ї Сосніних, 1	63	1575,0	724,5	69,0	дорожні знаки	27
473	Святошинський	вул. Стуса, 35/37	40	1000,0	460,0	46,0	дорожні знаки	зміна машинно-місць	Відновлено до акту обмеження паркувальних місць збільшено кількість машинно-місць. Принедено у відповідність до державних норм України	вул. Стуса Василя, 35/37	57	1425,0	655,5	69,0	дорожні знаки	17
476	Святошинський	вул. Ушакова М. (напроти буд. 16)	17	425	195,5	23,0	дорожні знаки	зміна машинно-місць	Відновлено до акту обмеження паркувальних місць збільшено кількість машинно-місць. Принедено у відповідність до державних норм України	вул. Ушакова Миколи (напроти буд. 16)	24	600,0	276,0	23,0	дорожні знаки	7
477	Святошинський	вул. Чорнобильська/вул. Уборевича	96	2250	1035	103,5	дорожні знаки	Зміна машинно-місць та зміна адреси	Відновлено до акту обмеження паркувальних місць збільшено кількість машинно-місць. Перебудовування вулиці.	перетин вул. Чорнобильська та вул. Академіка Сфренова	92	2300,0	1058,0	103,5	дорожні знаки	2
479	Святошинський	вул. Колєса Якуба, 2	70	1750	805	80,5	дорожні знаки	зміна машинно-місць	Відновлено до акту обмеження паркувальних місць збільшено кількість машинно-місць. Принедено у відповідність до державних норм України	вул. Якуба Колєса, 2	109	2725,0	1253,5	126,5	дорожні знаки	39
481	Святошинський	просп. Королюва (напроти буд. № 7, 9-а на вул. Сім'ї Сосніних)	198	4950,0	2277,0	230,0	дорожні знаки	зміна машинно-місць	Відновлено до акту обмеження паркувальних місць збільшено кількість машинно-місць. Принедено у відповідність до державних норм України	просп. Королюва Академіка (напроти буд. № 7, 9-а на вул. Сім'ї Сосніних)	228	5700,0	2622,0	264,5	дорожні знаки	30
482	Святошинський	просп. Королюва, 1	50	1250	575	57,5	дорожні знаки	зміна машинно-місць	Проголошено депутатом Київської облдержадміністрації (Сучасний Демократичний Альянс та Реформа) Шталєн Костянтин Іванович Володимирівна	просп. Королюва Академіка, 1	98	2450,0	1127,0	115,0	дорожні знаки	48
483	Святошинський	просп. Королюва, 11-а	133	3325	1529,5	149,5	дорожні знаки	зміна машинно-місць	Відновлено до акту обмеження паркувальних місць збільшено кількість машинно-місць. Принедено у відповідність до державних норм України	просп. Королюва Академіка, 11-а	180	4500,0	2070,0	207,0	дорожні знаки	47
484	Святошинський	просп. Королюва, 2-а	59	1475	678,5	69,0	дорожні знаки	зміна машинно-місць	Відновлено до акту обмеження паркувальних місць збільшено кількість машинно-місць. Принедено у відповідність до державних норм України	просп. Королюва Академіка, 2-а	144	3600,0	1656,0	161,0	дорожні знаки	85
486	Святошинський	просп. Курбєса, 2-а (біля АЗС)	48	1200	552	57,5	дорожні знаки	зміна машинно-місць	Відновлено до акту обмеження паркувальних місць збільшено кількість машинно-місць. Принедено у відповідність до державних норм України	просп. Курбєса Леєса, 2-а (біля АЗС)	96	2400,0	1104,0	115,0	дорожні знаки	48
487	Святошинський	просп. Курбєса, 8	44	1000	460	46,0	дорожні знаки	зміна машинно-місць	Відновлено до акту обмеження паркувальних місць збільшено кількість машинно-місць. Принедено у відповідність до державних норм України	просп. Курбєса Леєса, 8	49	735,0	563,5	57,5	дорожні знаки	5

490	Святошинський	просп. Палладіна, 20	59	1475	678,5	69,0	дорожні знаки	зміна машинно-місць	Відновлено до акту обмеження паркувальних місць збільшено кількість машинно-місць. Проведено у відповідності до державних норм України.	просп. Палладіна Академіка, 20	96	2400,0	1104,0	115,0	дорожні знаки	37
492	Святошинський	просп. Перемоги (автодорога Київ-Житомир 14 км)	20	500	230	23,0	дорожні знаки	зміна машинно-місць	Відновлено до акту обмеження паркувальних місць збільшено кількість машинно-місць. Проведено у відповідності до державних норм України.	просп. Перемоги (автодорога Київ-Житомир 14 км)	40	1000,0	460,0	46,0	дорожні знаки	20
493	Святошинський	просп. Перемоги, 137	6	150,0	69,0	11,5	дорожні знаки	зміна машинно-місць	Відновлено до акту обмеження паркувальних місць збільшено кількість машинно-місць. Проведено у відповідності до державних норм України.	просп. Перемоги, 137	38	950,0	437,0	46,0	дорожні знаки	32
510	Солом'янський	бульв. Чокалівський, 42-а	30	750	345	34,5	дорожні знаки	зміна машинно-місць	Відновлено до акту обмеження паркувальних місць збільшено кількість машинно-місць. Проведено у відповідності до державних норм України.	бульв. Чокалівський, 42-а	64	1600,0	736,0	69,0	дорожні знаки	34
516	Солом'янський	вул. Галана Ярослава, 30	100	2500	1150	115,0	дорожні знаки	Зміна машинно-місць та зміна адреси	Відновлено до акту обмеження паркувальних місць збільшено кількість машинно-місць. Перевірено наявність вулиці.	вул. Августина Волошина, 30	115	2875,0	1322,5	138,0	дорожні знаки	15
520	Солом'янський	вул. Курьєва, 15-а	24	600	276	23,0	дорожні знаки	Зміна машинно-місць та зміна адреси	Відновлено до акту обмеження паркувальних місць збільшено кількість машинно-місць.	вул. Генерала Генодія Воробйова, 15-а	74	1850,0	851,0	80,5	дорожні знаки	50
521	Солом'янський	вул. Героїв Севастополя, 23	250	6250	2875	287,5	дорожні знаки	зміна машинно-місць	Відновлено до акту обмеження паркувальних місць збільшено кількість машинно-місць. Проведено у відповідності до державних норм України.	вул. Героїв Севастополя, 23	275	6875,0	3162,5	322,0	дорожні знаки	25
522	Солом'янський	вул. Героїв Севастополя, 42	35	875	402,5	46,0	дорожні знаки	зміна машинно-місць	Відновлено до акту обмеження паркувальних місць збільшено кількість машинно-місць. Проведено у відповідності до державних норм України.	вул. Героїв Севастополя, 42	70	1750,0	805,0	80,5	дорожні знаки	35
524	Солом'янський	вул. Кадетський Гай, 6	11	275	126,5	11,5	дорожні знаки	зміна машинно-місць	Відновлено до акту обмеження паркувальних місць збільшено кількість машинно-місць. Проведено у відповідності до державних норм України.	вул. Кадетський Гай, 6	43	1075,0	494,5	46,0	дорожні знаки	32
525	Солом'янський	вул. Кудряшова, 16	100	2500	1150	115,0	дорожні знаки	зміна машинно-місць	Відновлено до акту обмеження паркувальних місць збільшено кількість машинно-місць. Проведено у відповідності до державних норм України.	вул. Кудряшова, 16	188	4700,0	2162,0	218,5	дорожні знаки	88
526	Солом'янський	вул. Левченківського, 2	55	1375,0	632,5	69,0	дорожні знаки	зміна машинно-місць	Відновлено до акту обмеження паркувальних місць збільшено кількість машинно-місць. Проведено у відповідності до державних норм України.	вул. Левченківського, 2	65	1625,0	747,5	80,5	дорожні знаки	10
527	Солом'янський	вул. Лінійна, 13 - 15	44	1100	506	46,0	дорожні знаки	зміна машинно-місць	Відновлено до акту обмеження паркувальних місць збільшено кількість машинно-місць. Проведено у відповідності до державних норм України.	вул. Лінійна, 13 - 15	77	1925,0	885,5	92,0	дорожні знаки	33
528	Солом'янський	вул. Лінійна, 15 - 17	32	800,0	368,0	34,5	дорожні знаки	зміна машинно-місць	Відновлено до акту обмеження паркувальних місць збільшено кількість машинно-місць. Проведено у відповідності до державних норм України.	вул. Лінійна, 15 - 17	68	1700,0	782,0	80,5	дорожні знаки	36
529	Солом'янський	вул. Мартиросова, 25	33	825	379,5	34,5	дорожні знаки	зміна машинно-місць	Відновлено до акту обмеження паркувальних місць збільшено кількість машинно-місць. Проведено у відповідності до державних норм України.	вул. Мартиросова, 25	43	1075,0	494,5	46,0	дорожні знаки	10
530	Солом'янський	вул. Машинобудівна, навпроти буд. 21	39	975	448,5	46,0	дорожні знаки	зміна машинно-місць	Відновлено до акту обмеження паркувальних місць збільшено кількість машинно-місць. Проведено у відповідності до державних норм України.	вул. Машинобудівна, навпроти буд. 21	61	1525,0	701,5	69,0	дорожні знаки	22
531	Солом'янський	вул. Механізаторів, 5	15	375	172,5	23,0	дорожні знаки	Зміна машинно-місць та зміна адреси	Відновлено до акту обмеження паркувальних місць збільшено кількість машинно-місць. Перевірено наявність вулиці.	вул. Генерала Шалова, 5	22	550,0	253,0	23,0	дорожні знаки	7
532	Солом'янський	вул. Пулюк, 2	20	500	230	23,0	дорожні знаки	зміна машинно-місць	Відновлено до акту обмеження паркувальних місць збільшено кількість машинно-місць. Проведено у відповідності до державних норм України.	вул. Пулюк Івана, 2	46	1130,0	529,0	57,5	дорожні знаки	26
535	Солом'янський	вул. Радченка Петра, 25	30	750	345	34,5	дорожні знаки	зміна машинно-місць	Відновлено до акту обмеження паркувальних місць збільшено кількість машинно-місць. Проведено у відповідності до державних норм України.	вул. Радченка Петра, 25	33	825,0	379,5	34,5	дорожні знаки	3
536	Солом'янський	вул. Тушкова Генерала, 14	29	725	333,5	34,5	дорожні знаки	зміна машинно-місць	Відновлено до акту обмеження паркувальних місць збільшено кількість машинно-місць. Проведено у відповідності до державних норм України.	вул. Тушкова Генерала, 14	43	1075,0	494,5	46,0	дорожні знаки	14
547	Шевченківський	вул. Борщівська, 2-8	69	1725	793,5	80,5	дорожні знаки	зміна машинно-місць	Відновлено до акту обмеження паркувальних місць збільшено кількість машинно-місць. Проведено у відповідності до державних норм України.	вул. Борщівська, 2-8	74	1850,0	851,0	80,5	дорожні знаки	5
548	Шевченківський	вул. Жилківська, 158	20	500,0	230,0	23,0	дорожні знаки	зміна машинно-місць	Відновлено до акту обмеження паркувальних місць збільшено кількість машинно-місць. Проведено у відповідності до державних норм України.	вул. Жилківська, 158	54	1350,0	621,0	57,5	дорожні знаки	34
549	Шевченківський	вул. Котельського, 47, корпус 2	55	1375,0	632,5	69,0	дорожні знаки	зміна адреси та перекресок з Шевченківською о р-ну в Подільській р-н	технічна номінація	вул. Сальського Володимира, 47, корпус 2	55	1375,0	632,5	69,0	дорожні знаки	0
550	Шевченківський	вул. Перовської (навпроти стадіону)	44	1100,0	506,0	46,0	дорожні знаки	зміна машинно-місць	Відновлено до акту обмеження паркувальних місць збільшено кількість машинно-місць. Проведено у відповідності до державних норм України.	вул. Мірошніченко Євгенії (навпроти стадіону)	76	1900,0	874,0	92,0	дорожні знаки	32
557	Шевченківський	вул. Чорновола/вул. Глібова	20	500	230	23,0	дорожні знаки	зміна машинно-місць	Відновлено до акту обмеження паркувальних місць збільшено кількість машинно-місць. Проведено у відповідності до державних норм України.	вул. Чорновола Шчестява/вул. Глібова	111	2775,0	1276,5	126,5	дорожні знаки	91

В.о. директора КП "Київтранспарксервіс"

Анатолій СВІРИД

Підсумкова таблиця до проекту рішення

Реєстр	Голошівський	Дарницький	Деснянський	Дніпровський	Оболонський	Печерський	Подільський	Святошинський	Соломянський	Шевченківський	Всього машино-місце	Всього паркувальних майданчиків
Рішення Київської міської ради від 23.06.2011 № 242/5629 (зі змінами та доповненнями)	3 146	8 704	7 440	5 595	2 365	541	1 242	6 333	1 441	966	37 773	537
Включили нові паркувальні майданчики (перспектива укладення договору згідно акту обстеження майданчика для паркування)	1 526	2 568	4 830	2 550	5 959	119	864	2 089	1 349	1 097	22 951	222
Вилучили (згідно Рішення Київської ради про надання в оренду, постійне користування земельних ділянок та надання статусу скверу)	-503	-978	-879	-1 412	-411	-102	-97	-1 505	-183	-121	-6 191	-75
Зміна м/м (розширення майданчика згідно акту обстеження майданчика для паркування)	63	1 637	3 330	1 579	852	31	245	1 149	440	107	9433	252
Різнити між діючим рішенням та проектом рішення	1 086	3 227	7 281	2 717	6 400	48	1 012	1 733	1 606	1 083	26 193	147
Загальна кількість машиномісце на сесію Київської	4 232	11 931	14 721	8 312	8 765	589	2 254	8 066	3 047	2 049	63 966	684



ДЕРЖАВНА ПОДАТКОВА СЛУЖБА УКРАЇНИ
ГОЛОВНЕ УПРАВЛІННЯ ДПС у м. Києві

вул. Шолуденка, 33/19 м. Київ, 04116, тел.: (044) 454-70-87 факс (044) 520-62-72
E-mail: kyiv.official@tax.gov.ua, www.kyiv.tax.gov.ua; код згідно з ЄДРПОУ ВП: 44116011

від 14. 06. 2021 р. № 20693/5/26-15-04-05-16 На № _____ від _____ 20__ р.

Департамент фінансів
виконавчого органу Київської
міської ради (Київської міської
державної адміністрації)

Про внесення змін до рішення Київської
міської ради від 23.06.2011 № 242/5629

Головне управління ДПС у м. Києві на лист Департаменту фінансів виконавчого органу Київської міської ради (КМДА) від 08.06.2021 № 054-1-2-11/1431 (вх. до Головного управління ДПС у м. Києві № 36631/5 від 08.06.2021) щодо проєкту внесення змін до рішення Київської міської ради від 23.06.2011 № 242/5629 «Про встановлення місцевих податків і зборів у м. Києві» (далі – Проєкт) та в межах своїх повноважень повідомляє наступне.

Податковий кодекс України від 02.12.2010 № 2755-VI, зі змінами та доповненнями (далі - Податковий кодекс), регулює відносини, що виникають у сфері справляння податків і зборів.

Згідно зі ст. 10 Податкового кодексу до місцевих податків і зборів належить, зокрема, і збір за місця для паркування транспортних засобів. Порядок справляння збору за місця для паркування транспортних засобів визначається ст. 268¹ «Збір за місця для паркування транспортних засобів» Податкового кодексу.

Пунктом 3 рішення Київської міської ради від 26.06.2007 № 930/1591 «Про вдосконалення паркування автотранспорту в м. Києві» КП «Київтранспарксервіс» визначене єдиним оператором з паркування транспортних засобів, стягнення паркувального збору та виготовлення єдиних абонементних талонів з паркування автомобільного транспорту.

ГУ ДПС У М. КИЄВІ
20693/5/26-15-04-05-16 від 14.06.2021



Пунктом 12.3 ст. 12 Податкового кодексу визначено, що Сільські, селищні, міські ради та ради об'єднаних територіальних громад, що створені згідно із законом та перспективним планом формування територій громад, в межах своїх повноважень приймають рішення про встановлення місцевих податків та зборів та податкових пільг зі сплати місцевих податків і зборів до 15 липня року, що передує бюджетному періоду, в якому планується застосування встановлюваних місцевих податків та/або зборів, та про внесення змін до таких рішень.

Відповідно до п.п. 12.3.2 п. 12.3 ст.12 Податкового кодексу при прийнятті рішення про встановлення місцевих податків та/або зборів обов'язково визначаються об'єкт оподаткування, платник податків і зборів, розмір ставки, податковий період та інші обов'язкові елементи, визначені ст. 7 Податкового кодексу з дотриманням критеріїв, встановлених розділом XII Податкового кодексу для відповідного місцевого податку чи збору.

Київською міською радою прийнято рішення від 20.12.2018 № 490/6541 «Про внесення змін до рішення Київської міської ради від 23.06.2011 № 242/5629 «Про встановлення місцевих податків і зборів у м. Києві» (далі - Рішення № 490/6541), яким внесено зміни в частині ставки зі збору за місця для паркування транспортних засобів.

Згідно з п. 3 Рішення № 490/6541, ставка збору встановлюється за кожний день провадження діяльності із забезпечення паркування транспортних засобів у гривнях за 1 квадратний метр площі земельної ділянки, відведеної для організації та провадження такої діяльності, у розмірі 0,0 відсотка мінімальної заробітної плати, встановленої законом на 1 січня податкового (звітного) року, відповідно до рішення та згідно з переліком паркувальних майданчиків, які закріплені за КП «Київтранспарксервіс».

Враховуючи вищезазначене, запропонований проєкт рішення «Про внесення змін до рішення Київської міської ради від 23.06.2011 № 242/5629 «Про встановлення місцевих податків і зборів у м. Києві» в частині включення/виключення окремих спеціально обладнаних майданчиків для паркування не впливає на порядок обчислення збору за місця для паркування транспортних засобів.

Заступник начальника



Ельвіра ПРУДНІКОВА



УКРАЇНА

ВИКОНАВЧИЙ ОРГАН КИЇВСЬКОЇ МІСЬКОЇ РАДИ
(КИЇВСЬКА МІСЬКА ДЕРЖАВНА АДМІНІСТРАЦІЯ)

**ДЕПАРТАМЕНТ
ПРОМИСЛОВОСТІ ТА РОЗВИТКУ ПІДПРИЄМНИЦТВА**

*вул. Терещенківська, 11-А, м. Київ, 01024 тел. (044) 235 86 93
Контактний центр міста Києва (044) 15 51 E-mail: dprp@kievcity.gov.ua Код ЄДРПОУ 24250279*

10.06.2021 № 052-3901
на № 054-1-2-09/1438 від 08.06.2021

Департамент фінансів виконавчого
органу Київської міської ради
(Київської міської державної
адміністрації)

Про надання роз'яснень щодо ознак
регуляторності

Департамент промисловості та розвитку підприємництва виконавчого органу Київської міської ради (Київської міської державної адміністрації) опрацював проект рішення Київської міської ради «Про внесення змін до таблиці 1 до додатку 5 до рішення Київської міської ради від 23 червня 2011 року № 242/5629 «Про встановлення місцевих податків та зборів у м. Києві» та повідомляє.

Відповідно до статті 1 Закону України «Про засади державної регуляторної політики у сфері господарської діяльності» регуляторний акт це:

прийнятий уповноваженим регуляторним органом нормативно-правовий акт, який або окремі положення якого спрямовані на правове регулювання господарських відносин, а також адміністративних відносин між регуляторними органами або іншими органами державної влади та суб'єктами господарювання;

прийнятий уповноваженим регуляторним органом інший офіційний письмовий документ, який встановлює, змінює чи скасовує норми права, застосовується неодноразово та щодо невизначеного кола осіб і який або окремі положення якого спрямовані на правове регулювання господарських відносин, а також адміністративних відносин між регуляторними органами або іншими органами державної влади та суб'єктами господарювання, незалежно від того,

чи вважається цей документ відповідно до закону, що регулює відносини у певній сфері, нормативно-правовим актом.

Вказаним проектом передбачається Таблицю № 1 до додатка 5 до рішення Київської міської ради від 23 червня 2011 року № 242/5629 «Про встановлення місцевих податків і зборів у м. Києві» (в редакції рішення Київської міської ради від 29 листопада 2018 року № 222/6273) викласти в новій редакції.

З огляду на викладене вище, вважаємо, що проект рішення Київської міської ради «Про внесення змін до таблиці 1 до додатку 5 до рішення Київської міської ради від 23 червня 2011 року № 242/5629 «Про встановлення місцевих податків та зборів у м. Києві» не має ознак регуляторного акта і не підпадає під дію Закону України «Про засади державної регуляторної політики у сфері господарської діяльності».

Виконувач обов'язків директора

Володимир КОСТИКОВ

Зауваження

до проєкту рішення Київської міської ради «Про внесення змін до рішення Київської міської ради від 23 червня 2011 року № 242/5629 «Про встановлення місцевих податків і зборів у м. Києві»

Проєкт рішення розроблено Департаментом фінансів виконавчого органу Київської міської ради (Київської міської державної адміністрації).

1. Проєктом рішення передбачається:

внести зміни до таблиці № 1 до додатка 5 до рішення до рішення Київської міської ради від 23 червня 2011 року № 242/5629 «Про встановлення місцевих податків і зборів у м. Києві» (в редакції рішення Київської міської ради від 24 грудня 2020 року № 22/22), якими змінюється перелік паркувальних майданчиків, які закріплені за комунальним підприємством "Київтранспарксервіс",

виключається таблиця № 2 до додатка 5 до рішення Київської міської ради 23 червня 2011 року № 242/5629 (у редакції рішення Київської міської ради від 28 січня 2015 року № 58/923), якою визначалися межі територіальних зон міста Києва для визначення ставок збору за місця паркування транспортних засобів,

вносяться відповідні зміни до підпункту 4.1. пункту 4 Положення про збір за місця для паркування транспортних засобів у м. Києві, затвердженого рішення Київської міської ради 23 червня 2011 року № 242/5629 (у редакції рішення Київської міської ради від 28 січня 2015 року № 58/923).

Підпунктом 268¹.2.1 пункту 268¹.2 статті 268¹ Податкового кодексу України передбачено, що об'єктом оподаткування є земельна ділянка, яка згідно з рішенням сільської, селищної, міської ради або ради об'єднаних територіальних громад, що створені згідно із законом та перспективним планом формування територій громад, спеціально відведена для забезпечення паркування транспортних засобів на автомобільних дорогах загального користування, тротуарах або інших місцях, а також комунальні гаражі, стоянки, паркінги (будівлі, споруди, їх частини), які побудовані за рахунок коштів місцевого бюджету, за винятком площі земельної ділянки, яка відведена для безоплатного паркування транспортних засобів, передбачених статтею 30 Закону України "Про основи соціальної захищеності осіб з інвалідністю в Україні".

Згідно з підпунктом 268¹.1.2 пункту 268¹.1 статті 268¹ Податкового кодексу України перелік спеціальних земельних ділянок, відведених для організації та провадження діяльності із забезпечення паркування транспортних засобів, в якому зазначаються їх місцезнаходження, загальна площа, технічне облаштування, кількість місць для паркування транспортних засобів, затверджується рішенням сільської, селищної, міської ради або ради об'єднаних територіальних громад, що створені згідно із законом та перспективним планом формування територій громад, про встановлення збору.

Тобто проєктом рішення змінюється об'єкт оподаткування.

Відповідно до пункту 12.3. стаття 12 Податкового кодексу України сільські, селищні, міські ради та ради об'єднаних територіальних громад, що створені згідно із законом та перспективним планом формування територій громад, в межах своїх повноважень приймають рішення про встановлення місцевих податків та зборів та податкових пільг зі сплати місцевих податків і зборів до 15 липня року, що передує бюджетному періоду, в якому планується застосування встановлюваних місцевих податків та/або зборів, та про внесення змін до таких рішень.

Підпунктом 12.4.3 пункту 12.4. статті 12 Податкового кодексу України передбачено, що прийняття рішення про встановлення місцевих податків та зборів, зміну розміру їх ставок, об'єкта оподаткування, порядку справляння чи надання податкових пільг, яке тягне за собою зміну податкових зобов'язань платників податків та яке набирає чинності з початку бюджетного періоду.

Згідно з пунктом 12.5 статті 12 Податкового кодексу України офіційно оприлюднене рішення про встановлення місцевих податків та зборів є нормативно-правовим актом з питань оподаткування місцевими податками та зборами, який набирає чинності з урахуванням строків, передбачених підпунктом 12.3.4 цієї статті.

Підпунктом 12.3.4 пункту 12.3 статті 12 Податкового кодексу України встановлено, що Рішення про встановлення місцевих податків та/або зборів офіційно оприлюднюється відповідним органом місцевого самоврядування до 25 липня року, що передує бюджетному періоду, в якому планується застосування встановлюваних місцевих податків та/або зборів або змін (плановий період). В іншому разі норми відповідних рішень застосовуються не раніше початку бюджетного періоду, що настає за плановим періодом.

Однак пунктом 4 проекту рішення передбачено, що рішення набирає чинності з дня його оприлюднення, що не відповідає вищезазначеним вимогам Податкового кодексу України.

2. Проект рішення має ознаки регуляторного акту та має бути підготовлений та погоджений з урахуванням вимог, встановлених Законом України «Про засади державної регуляторної політики у сфері господарської діяльності».

До того ж, Планом діяльності Київської міської ради з підготовки проектів регуляторних актів на 2021 рік, затвердженого рішення Київської міської ради від 13 травня 2021 року № 952/993, передбачена підготовка проекту рішення Київської міської ради «Про внесення змін до рішення Київської міської ради від 23 червня 2011 року № 242/5629 «Про встановлення місцевих податків і зборів у м. Києві».

Однак до проекту рішення не надано інформації та документів, що підтверджують дотримання вимог Законом України «Про засади державної регуляторної політики у сфері господарської діяльності».

3. Відповідно до Тимчасового розподілу обов'язків між Київським міським головою, першим заступником голови Київської міської державної

адміністрації, першим заступником голови Київської міської державної адміністрації з питань здійснення самоврядних повноважень, заступниками голови Київської міської державної адміністрації та заступниками голови Київської міської державної адміністрації з питань здійснення самоврядних повноважень, затвердженого розпорядженням виконавчого органу Київської міської ради (Київської міської державної адміністрації) від 03 вересня 2014 року № 979 (у редакції розпорядження виконавчого органу Київської міської ради (Київської міської державної адміністрації) від 31 грудня 2020 року № 2096) заступник голови Київської міської державної адміністрації Густелев О.О.: забезпечує здійснення повноважень виконавчого органу Київської міської ради (Київської міської державної адміністрації) в галузі транспорту і зв'язку; організовує діяльність підпорядкованих структурних підрозділів виконавчого органу Київської міської ради (Київської міської державної адміністрації); відповідно до своїх повноважень організовує підготовку проєктів розпоряджень виконавчого органу Київської міської ради (Київської міської державної адміністрації), рішень Київської міської ради, що подаються на розгляд Київської міської ради виконавчим органом Київської міської ради (Київською міською державною адміністрацією), і матеріалів з окремих питань для розгляду на засіданнях Колегії виконавчого органу Київської міської ради (Київської міської державної адміністрації); у межах своїх повноважень спрямовує та контролює діяльність безпосередньо підпорядкованого Департаменту транспортної інфраструктури виконавчого органу Київської міської ради (Київської міської державної адміністрації).

Однак проєкт рішення не погоджений із заступником голови Київської міської державної адміністрації Густелевим О.О.

4. Проєкт рішення потребує погодження із Департаментом земельних ресурсів.

5. Проєкт рішення, оформлення додатку потребує доопрацювання з врахуванням вимог юридичної техніки, в тому числі доповнення преамбули посиланням на компетенційні норми актів, які регулюють питання, зазначені у проєкті рішення, зазначення нових редакцій таблиці № 2 до додатка 5 до рішення Київської міської ради 23 червня 2011 року № 242/5629 та Положення про збір за місця для паркування транспортних засобів у м. Києві тощо.

В.о. начальника юридичного управління



Ольга ЯКОВЛЄВА



**Заступник міського голови –
секретар Київської міської ради**

Вітренку А.О.
Окопному О.Ю.
Положишник В.О.

Прошу розглянути проект рішення від 24.06.2021
№08/231-2226/ПР в установленому порядку.

Голдинській О.С.

Для контролю за проходженням та тиражування.

Юнаковій С.М.
Густелеву О.О. – до відома

Володимир БОНДАРЕНКО

“24” червня 2021 року
№ 08/231 – 2226/ПР



УКРАЇНА

08/231-2226/MP
24.06.2021

**ВИКОНАВЧИЙ ОРГАН КИЇВСЬКОЇ МІСЬКОЇ РАДИ
(КИЇВСЬКА МІСЬКА ДЕРЖАВНА АДМІНІСТРАЦІЯ)**

вул. Хрещатик, 36, м. Київ, 01044, тел. (044) 202 71 29, (044) 202 75 58, факс 202 76 41, e-mail: kmda@kma.gov.ua
Контактний центр міста Києва (044) 15 51 Код ЄДРПОУ 00022527
E-mail для електронних звернень громадян: zvernen@kma.gov.ua

23.06.2021 № 009-80р

Київська міська рада

на № _____ від _____

СУПРОВІДНИЙ ЛИСТ

Відповідно до статей 26, 29 Регламенту Київської міської ради, затвердженого рішенням Київської міської ради від 07 липня 2016 року №579/579, глави 3 розділу VIII Регламенту виконавчого органу Київської міської ради (Київської міської державної адміністрації), затвердженого розпорядженням виконавчого органу Київської міської ради (Київської міської державної адміністрації) від 08 жовтня 2013 року №1810 за поданням виконавчого органу Київської міської ради (Київської міської державної адміністрації) направляю проект рішення Київської міської ради «Про внесення змін до рішення Київської міської ради від 23 червня 2011 року № 242/5629 «Про встановлення місцевих податків і зборів у м. Києві».

У відповідності до пункту 3.4 глави 3 розділу VIII Регламенту виконавчого органу Київської міської ради (Київської міської державної адміністрації), затвердженого розпорядженням виконавчого органу Київської міської ради (Київської міської державної адміністрації) від 08 жовтня 2013 року №1810 інформую, що відповідальним за супроводження і представлення проекту рішення на всіх стадіях розгляду та на пленарному засіданні Київської міської ради є виконувач обов'язків директора комунального підприємства «Київтранспарксервіс» Свирид Анатолій Олексійович (тел. (044) 362-44-77).

Додатки:

1. Проект рішення Київської міської ради «Про внесення змін до рішення Київської міської ради від 23 червня 2011 року № 242/5629 «Про встановлення місцевих податків і зборів у м. Києві» на _____ арк.;
2. Пояснювальна записка до проекту рішення Київської міської ради «Про внесення змін до рішення Київської міської ради від 23 червня 2011 року № 242/5629 «Про встановлення місцевих податків і зборів у м. Києві» на _____ арк.;
3. Електронна версія зазначеного.

Керівник апарату  Дмитро ЗАГУМЕННИЙ

186911