



КИЇВСЬКА МІСЬКА РАДА

V СЕСІЯ VIII СКЛИКАННЯ

РІШЕННЯ

№ _____

Про внесення змін до таблиці № 1 до додатка 5 до рішення Київської міської ради від 23 червня 2011 року № 242/5629 "Про встановлення місцевих податків і зборів у м. Києві та акцизного податку"

Відповідно до Податкового кодексу України, Закону України "Про місцеве самоврядування", Закону України "Про статус депутатів місцевих рад" Київська міська рада

ВИРІШИЛА:

1. Позицію 68 переліку "Територіальне розміщення паркувального майданчика (III зона)" підрозділу "Спеціально обладнані майданчики для паркування" розділу "Деснянський р-н" таблиці № 1 додатка 5 рішення Київської міської ради від 23 червня 2011 року N 242/5629 "Про встановлення місцевих податків і зборів у м. Києві та акцизного податку" (у редакції рішення Київської міської ради від 02.07.2015 N 667/1531) виключити.

У зв'язку з цим позиції 69-96 вважати позиціями 68-95.

2. Офіційно оприлюднити це рішення у газеті Київської міської ради "Хрещатик".


3. Контроль за виконанням цього рішення покласти на постійну комісію Київської міської ради з питань бюджету та соціально-економічного розвитку.

Київський міський голова

В. Кличко

ПОДАННЯ:

Депутат Київської міської ради



В. В. Шарій

ПОГОДЖЕНО:

Голова постійної комісії з питань бюджету
та соціально-економічного розвитку

А. Странніков

Секретар постійної комісії з питань бюджету
та соціально-економічного розвитку

Г. Ясинський

Голова постійної комісії з питань транспорту,
зв'язку та реклами

О. Окопний

Секретар постійної комісії з питань транспорту,
зв'язку та реклами

А. Задерейко

Голова постійної комісії з питань містобудування,
архітектури та землекористування

О. Міщенко

Секретар постійної комісії з питань містобудування,
архітектури та землекористування

І. Картавий

Начальник управління правового
забезпечення діяльності Київради

В. Слончак

Пояснювальна записка
до проекту рішення Київської міської ради «Про внесення змін до
таблиці № 1 до додатка 5 до рішення Київської міської ради від 23
червня 2011 року № 242/5629 «Про встановлення місцевих податків і
зборів у м. Києві та акцизного податку»

1. Обґрунтування необхідності прийняття рішення

Проект рішення «Про внесення змін до таблиці № 1 до додатка 5 до рішення Київської міської ради від 23 червня 2011 року № 242/5629 «Про встановлення місцевих податків і зборів у м. Києві та акцизного податку» підготовлено на численні звернення жителів житлових будинків № № 2, 4, 4а, 8, 8а, 33 на вул. Милославській у Деснянському районі м. Києва, з проханням посприяти вирішенню питання щодо захисту огороженого майданчика, що розташований в Деснянському районі на вул. Милославська, 6 та використовується мешканцями в якості дитячого спортивного майданчика.

Соціальне занепокоєння серед мешканців столиці викликає той факт, що станом на сьогодні за вказаною адресою, без жодного попереднього інформування мешканців, була спроба провести роботи по облаштуванню території для організації та експлуатації автостоянки.

Прийняття цього рішення сприятиме зменшенню соціальної напруги серед мешканців Деснянського району міста Києва, дозволить врегулювати вкрай напружену ситуацію, що склалася в результаті випадкового включення адреси автостоянки КП «Київтранспарксервіс» по вулиці Милославській, 6.

2. Мета і завдання прийняття рішення

Врахувати інтереси мешканців Деснянського району міста Києва та знизити соціальну напругу шляхом врегулювання правових відносин між органами місцевої влади та жителями м. Києва.

Завданням проекту рішення є внесення змін до таблиці № 1 до додатка 5 до рішення Київської міської ради від 23 червня 2011 року № 242/5629 «Про встановлення місцевих податків і зборів у м. Києві та акцизного податку» (у редакції рішення Київської міської ради від 02.07.2015 N 667/1531), виключивши позицію 68 переліку "Територіальне розміщення паркувального майданчика (III зона)" підрозділу "Спеціально обладнані майданчики для паркування" розділу "Деснянський р-н" – майданчик для паркування по вулиці Милославській, 6 у Деснянському районі м. Києва.

3. Загальна характеристика та основні положення рішення

Проект рішення передбачає: внесення змін до таблиці № 1 до додатка 5 до рішення Київської міської ради від 23 червня 2011 року № 242/5629 «Про

встановлення місцевих податків і зборів у м. Києві та акцизного податку» (у редакції рішення Київської міської ради від 02.07.2015 N 667/1531) задля зменшення соціальної напруги серед мешканців Деснянського району м. Києва.

Це послабить вкрай напружену ситуацію навколо організації автостоянки по вулиці Милославській, 6, та укріпить довіру жителів міста до органів місцевої влади, їх посадових осіб.

Рішення набуває чинності у порядку передбаченому Регламентом Київської міської ради, затвердженим рішенням Київської міської ради від 07 липня 2016 року № 579/579.

4. Стан нормативно-правової бази у даній сфері правового регулювання

Проект рішення Київської міської ради "Про внесення змін до таблиці № 1 до додатка 5 до рішення Київської міської ради від 23 червня 2011 року № 242/5629 "Про встановлення місцевих податків і зборів у м. Києві та акцизного податку" відповідає Податковому кодексу, Закону України «Про місцеве самоврядування», Закону України «Про столицю України – місто-герой Київ», Закону України «Про статус депутатів місцевих рад».

5. Фінансово-економічне обґрунтування

Реалізація даного Проекту не потребує фінансування з міського бюджету.


6. Прогноз соціально-економічних наслідків прийняття рішення

Виключення з переліку майданчика для паркування транспортних засобів по вулиці Милославській, 6 у Деснянському районі м. Києва сприятиме позитивному ефекту серед населення міста та укріпить довіру виборців до органів місцевої влади.

7. Доповідач на пленарному засіданні

Депутат Шарій Володимир Васильович
Тел. (097) 098-59-07

Депутат Київської міської ради



В.Шарій

Порівняльна таблиця до Проекту рішення Київської міської ради "Про внесення змін до таблиці № 1 до додатка 5 до рішення Київської міської ради від 23 червня 2011 року № 242/5629 "Про встановлення місцевих податків і зборів у м. Києві та акцизного податку"

Чинна редакція таблиці № 1 до додатка 5 до рішення Київської міської ради від 23 червня 2011 року № 242/5629 "Про встановлення місцевих податків і зборів у м. Києві та акцизного податку": ...							Редакція таблиці № 1 до додатка 5 до рішення Київської міської ради від 23 червня 2011 року № 242/5629 "Про встановлення місцевих податків і зборів у м. Києві та акцизного податку", що пропонується: ...						
<i>Спеціально обладнані майданчики для паркування</i>							<i>Спеціально обладнані майданчики для паркування</i>						
Територіальне розміщення паркувального майданчика (III зона)							Територіальне розміщення паркувального майданчика (III зона)						
1	вул. Бальзака, 1-а (вздовж лінії швидкісного трамвая)	100	2500	1150	115	дорожні знаки	1	вул. Бальзака, 1-а (вздовж лінії швидкісного трамвая)	100	2500	1150	115	дорожні знаки
2	вул. Бальзака, 3-а (вздовж лінії швидкісного трамвая)	52	1300	598	57,5	дорожні знаки	2	вул. Бальзака, 3-а (вздовж лінії швидкісного трамвая)	52	1300	598	57,5	дорожні знаки
3	вул. Бальзака (навпроти будинку N 4) (вздовж лінії швидкісного трамвая)	61	1525	701,5	69	дорожні знаки	3	вул. Бальзака (навпроти будинку N 4) (вздовж лінії швидкісного трамвая)	61	1525	701,5	69	дорожні знаки
4	вул. Бальзака, 6	33	825	379,5	34,5	дорожні знаки	4	вул. Бальзака, 6	33	825	379,5	34,5	дорожні знаки
5	вул. Бальзака, 8-г (вздовж лінії швидкісного трамвая)	112	2800	1288	126,5	дорожні знаки	5	вул. Бальзака, 8-г (вздовж лінії швидкісного трамвая)	112	2800	1288	126,5	дорожні знаки
6	вул. Бальзака, 10-а (вздовж лінії швидкісного трамвая)	111	2775	1277	126,5	дорожні знаки	6	вул. Бальзака, 10-а (вздовж лінії швидкісного трамвая)	111	2775	1276,5	126,5	дорожні знаки

7	вул. Бальзака, 16 - 18 (вздовж лінії швидкісного трамвая)	110	2750	1265	126,5	дорожні знаки	7	вул. Бальзака, 16 - 18 (вздовж лінії швидкісного трамвая)	110	2750	1265	126,5	дорожні знаки
8	вул. Бальзака, 28-а (вздовж лінії швидкісного трамвая)	133	3325	1530	149,5	дорожні знаки	8	вул. Бальзака, 28-а (вздовж лінії швидкісного трамвая)	133	3325	1529,5	149,5	дорожні знаки
9	вул. Бальзака, 40-а (вздовж лінії швидкісного трамвая)	210	5250	2415	241,5	дорожні знаки	9	вул. Бальзака, 40-а (вздовж лінії швидкісного трамвая)	210	5250	2415	241,5	дорожні знаки
10	вул. Бальзака, 46-а (вздовж лінії швидкісного трамвая)	133	3325	1530	149,5	дорожні знаки	10	вул. Бальзака, 46-а (вздовж лінії швидкісного трамвая)	133	3325	1529,5	149,5	дорожні знаки
11	вул. Бальзака, 49-а (вздовж лінії швидкісного трамвая)	77	1925	885,5	80,5	дорожні знаки	11	вул. Бальзака, 49-а (вздовж лінії швидкісного трамвая)	77	1925	885,5	80,5	дорожні знаки
12	вул. Бальзака, 52/22 (вздовж лінії швидкісного трамвая)	27	675	310,5	34,5	дорожні знаки	12	вул. Бальзака, 52/22 (вздовж лінії швидкісного трамвая)	27	675	310,5	34,5	дорожні знаки
13	вул. Бальзака, 53-а (вздовж лінії швидкісного трамвая)	130	3250	1495	149,5	дорожні знаки	13	вул. Бальзака, 53-а (вздовж лінії швидкісного трамвая)	130	3250	1495	149,5	дорожні знаки
14	вул. Бальзака, 55-а (вздовж лінії швидкісного трамвая)	151	3775	1737	172,5	дорожні знаки	14	вул. Бальзака, 55-а (вздовж лінії швидкісного трамвая)	151	3775	1736,5	172,5	дорожні знаки

15	вул. Бальзака, 57 (між а/с N 6 та мостом) (вздовж лінії швидкісного трамвая)	63	1575	724,5	69	дорожні знаки	15	вул. Бальзака, 57 (між а/с N 6 та мостом) (вздовж лінії швидкісного трамвая)	63	1575	724,5	69	дорожні знаки
16	вул. Бальзака, 61-б (вздовж лінії швидкісного трамвая)	22	550	253	23	дорожні знаки	16	вул. Бальзака, 61-б (вздовж лінії швидкісного трамвая)	22	550	253	23	дорожні знаки
17	вул. Бальзака, 63-а (вздовж лінії швидкісного трамвая)	111	2775	1277	126,5	дорожні знаки	17	вул. Бальзака, 63-а (вздовж лінії швидкісного трамвая)	111	2775	1276,5	126,5	дорожні знаки
18	вул. Бальзака, 65/1 (вздовж лінії швидкісного трамвая)	133	3325	1530	149,5	дорожні знаки	18	вул. Бальзака, 65/1 (вздовж лінії швидкісного трамвая)	133	3325	1529,5	149,5	дорожні знаки
19	вул. Бальзака, 72-а (вздовж лінії швидкісного трамвая)	111	2775	1277	126,5	дорожні знаки	19	вул. Бальзака, 72-а (вздовж лінії швидкісного трамвая)	111	2775	1276,5	126,5	дорожні знаки
20	вул. Бальзака, 73 (вздовж лінії швидкісного трамвая)	151	3775	1737	172,5	дорожні знаки	20	вул. Бальзака, 73 (вздовж лінії швидкісного трамвая)	151	3775	1736,5	172,5	дорожні знаки
21	вул. Бальзака, 77-а (вздовж лінії швидкісного трамвая)	145	3625	1668	172,5	дорожні знаки	21	вул. Бальзака, 77-а (вздовж лінії швидкісного трамвая)	145	3625	1667,5	172,5	дорожні знаки
22	вул. Бальзака, 82-а (вздовж лінії швидкісного трамвая)	139	3475	1599	161	дорожні знаки	22	вул. Бальзака, 82-а (вздовж лінії швидкісного трамвая)	139	3475	1598,5	161	дорожні знаки

23	вул. Бальзака, 83-а (вздовж лінії швидкісного трамвая)	163	4075	1875	184	дорожні знаки	23	вул. Бальзака, 83-а (вздовж лінії швидкісного трамвая)	163	4075	1874,5	184	дорожні знаки
24	вул. Бальзака, 91/29-а	18	450	207	23	дорожні знаки	24	вул. Бальзака, 91/29-а	18	450	207	23	дорожні знаки
25	вул. Бальзака, 94-а (вздовж лінії швидкісного трамвая)	111	2775	1277	126,5	дорожні знаки	25	вул. Бальзака, 94-а (вздовж лінії швидкісного трамвая)	111	2775	1276,5	126,5	дорожні знаки
26	перетин вул. Бальзака та вул. Данькевича	50	1250	575	57,5	дорожні знаки	26	перетин вул. Бальзака та вул. Данькевича	50	1250	575	57,5	дорожні знаки
27	вул. Беретті Вікентія, 4 - 8	30	750	345	34,5	дорожні знаки	27	вул. Беретті Вікентія, 4 - 8	30	750	345	34,5	дорожні знаки
28	вул. Братиславська, 3	45	1125	517,5	57,5	дорожні знаки	28	вул. Братиславська, 3	45	1125	517,5	57,5	дорожні знаки
29	вул. Братиславська, 6 - 8	44	1100	506	46	дорожні знаки	29	вул. Братиславська, 6 - 8	44	1100	506	46	дорожні знаки
30	вул. Братиславська, 9	133	3330	1530	149,5	дорожні знаки	30	вул. Братиславська, 9	133	3330	1529,5	149,5	дорожні знаки
31	вул. Братиславська, 14-а	70	1750	805	80,5	дорожні знаки	31	вул. Братиславська, 14-а	70	1750	805	80,5	дорожні знаки
32	вул. Братиславська, 34	196	4900	2254	230	дорожні знаки	32	вул. Братиславська, 34	196	4900	2254	230	дорожні знаки
33	вул. Братиславська, 38	28	700	322	34,5	дорожні знаки	33	вул. Братиславська, 38	28	700	322	34,5	дорожні знаки

34	вул. Волкова, 2	44	1100	506	46	дорожні знаки	34	вул. Волкова, 2	44	1100	506	46	дорожні знаки
35	вул. Волкова, 4	22	330	253	23	дорожні знаки	35	вул. Волкова, 4	22	330	253	23	дорожні знаки
36	вул. Волкова, 8-а	78	1950	897	92	дорожні знаки	36	вул. Волкова, 8-а	78	1950	897	92	дорожні знаки
37	вул. Волкова, 14 - 16	90	2250	1035	103,5	дорожні знаки	37	вул. Волкова, 14 - 16	90	2250	1035	103,5	дорожні знаки
38	вул. Градинська, 14 - 18	15	225	172,5	23	дорожні знаки	38	вул. Градинська, 14 - 18	15	225	172,5	23	дорожні знаки
39	вул. Данькевича, 16	107	2675	1231	126,5	дорожні знаки	39	вул. Данькевича, 16	107	2675	1230,5	126,5	дорожні знаки
40	вул. Електротехнічна (від вул. Сабурова до а/с "Обрій-2000")	208	5200	2392	218,5	дорожні знаки	40	вул. Електротехнічна (від вул. Сабурова до а/с "Обрій-2000")	208	5200	2392	218,5	дорожні знаки
41	вул. Електротехнічна (біля ГKB "Алмаз")	50	1250	575	57,5	дорожні знаки	41	вул. Електротехнічна (біля ГKB "Алмаз")	50	1250	575	57,5	дорожні знаки
42	вул. Електротехнічна, 63 (біля ГБК "Омега"), майданчик N 1	44	1100	506	46	дорожні знаки	42	вул. Електротехнічна, 63 (біля ГБК "Омега"), майданчик N 1	44	1100	506	46	дорожні знаки
43	вул. Електротехнічна, 63 (біля ГБК "Омега"), майданчик N 2	55	1375	632,5	69	дорожні знаки	43	вул. Електротехнічна, 63 (біля ГБК "Омега"), майданчик N 2	55	1375	632,5	69	дорожні знаки

44	вул. Жукова, 21-а	36	900	414	46	дорожні знаки	44	вул. Жукова, 21-а	36	900	414	46	дорожні знаки
45	вул. Жукова, 26	33	825	379,5	34,5	дорожні знаки	45	вул. Жукова, 26	33	825	379,5	34,5	дорожні знаки
46	вул. Жукова, 55/6	25	625	287,5	34,5	дорожні знаки	46	вул. Жукова, 55/6	25	625	287,5	34,5	дорожні знаки
47	перехрестя вул. Жукова та вул. Шолом-Алейхема	40	1000	460	46	дорожні знаки	47	перехрестя вул. Жукова та вул. Шолом-Алейхема	40	1000	460	46	дорожні знаки
48	вул. Закревського, 12	22	550	253	23	дорожні знаки	48	вул. Закревського, 12	22	550	253	23	дорожні знаки
49	вул. Закревського, 42	122	3050	1403	138	дорожні знаки	49	вул. Закревського, 42	122	3050	1403	138	дорожні знаки
50	вул. Закревського, 42 (навпроти буд. 91)	78	1950	897	92	дорожні знаки	50	вул. Закревського, 42 (навпроти буд. 91)	78	1950	897	92	дорожні знаки
51	вул. Закревського, 63 (навпроти)	40	1000	460	46	дорожні знаки	51	вул. Закревського, 63 (навпроти)	40	1000	460	46	дорожні знаки
52	вул. Закревського, 65 - 67	44	1100	506	46	дорожні знаки	52	вул. Закревського, 65 - 67	44	1100	506	46	дорожні знаки
53	вул. Закревського, 93	49	1225	563,5	57,5	дорожні знаки	53	вул. Закревського, 93	49	1225	563,5	57,5	дорожні знаки
54	вул. Закревського, 93 (гаражний кооператив "Північ", майданчик N 2)	22	550	253	23	дорожні знаки	54	вул. Закревського, 93 (гаражний кооператив "Північ", майданчик N 2)	22	550	253	23	дорожні знаки

55	вул. Закревського, 93 (гаражний кооператив "Північ", майданчик N 3)	22	550	253	23	дорожні знаки	55	вул. Закревського, 93 (гаражний кооператив "Північ", майданчик N 3)	22	550	253	23	дорожні знаки
56	вул. Закревського, 95 - 97 (майданчик N 2)	20	500	230	23	дорожні знаки	56	вул. Закревського, 95 - 97 (майданчик N 2)	20	500	230	23	дорожні знаки
57	вул. Закревського, 97 - 95	33	825	379,5	34,5	дорожні знаки	57	вул. Закревського, 97 - 95	33	825	379,5	34,5	дорожні знаки
58	перетин вул. Закревського - вул. Милославської	38	950	437	46	дорожні знаки	58	перетин вул. Закревського - вул. Милославської	38	950	437	46	дорожні знаки
59	вул. Кіото, 5 - 9	104	2600	1196	115	дорожні знаки	59	вул. Кіото, 5 - 9	104	2600	1196	115	дорожні знаки
60	вул. Курчатова, 3	28	700	322	34,5	дорожні знаки	60	вул. Курчатова, 3	28	700	322	34,5	дорожні знаки
61	вул. Курчатова, 5	28	700	322	34,5	дорожні знаки	61	вул. Курчатова, 5	28	700	322	34,5	дорожні знаки
62	вул. Лісківська, 11	67	1675	770,5	80,5	дорожні знаки	62	вул. Лісківська, 11	67	1675	770,5	80,5	дорожні знаки
63	вул. Лісківська, 20 - 22	30	750	345	34,5	дорожні знаки	63	вул. Лісківська, 20 - 22	30	750	345	34,5	дорожні знаки
64	вул. Лісківська, 24	17	425	195,5	23	дорожні знаки	64	вул. Лісківська, 24	17	425	195,5	23	дорожні знаки
65	вул. Лісківська (навпроти буд. N 28-26)	35	875	402,5	46	дорожні знаки	65	вул. Лісківська (навпроти буд. N 28-26)	35	875	402,5	46	дорожні знаки
66	вул. Макаренка (біля "Радосинь")	17	425	195,5	23	дорожні знаки	66	вул. Макаренка (біля "Радосинь")	17	425	195,5	23	дорожні знаки

67	вул. Милославська, 2	22	550	253	23	дорожні знаки	67	вул. Милославська, 2	22	550	253	23	дорожні знаки
68	вул. Милославська, 6	17	425	195,5	23	дорожні знаки	68	вул. Милославська, 6	17	425	195,5	23	дорожні знаки
69	вул. Милославська, 19 - 21	33	495	379,5	34,5	дорожні знаки	68	вул. Милославська, 19 - 21	33	495	379,5	34,5	дорожні знаки
70	вул. Милославська, 25	33	825	379,5	34,5	дорожні знаки	69	вул. Милославська, 25	33	825	379,5	34,5	дорожні знаки
71	вул. Милославська, 31 - 35	19	285	218,5	23	дорожні знаки	70	вул. Милославська, 31 - 35	19	285	218,5	23	дорожні знаки
72	вул. Милославська, 41 - 47	111	2775	1277	126,5	дорожні знаки	71	вул. Милославська, 41 - 47	111	2775	1276,5	126,5	дорожні знаки
73	вул. Милославська, 49	44	1100	506	46	дорожні знаки	72	вул. Милославська, 49	44	1100	506	46	дорожні знаки
74	вул. Милославська, 49	23	345	264,5	23	дорожні знаки	73	вул. Милославська, 49	23	345	264,5	23	дорожні знаки
75	вул. Милославська (навпроти буд. N 74/9 - 79/15 по просп. В. Маяковського)	30	750	345	34,5	дорожні знаки	74	вул. Милославська (навпроти буд. N 74/9 - 79/15 по просп. В. Маяковського)	30	750	345	34,5	дорожні знаки
76	вул. Міллотенка, 19-а	60	1500	690	69	дорожні знаки	75	вул. Міллотенка, 19-а	60	1500	690	69	дорожні знаки
77	вул. Міллотенка, 28	60	1500	690	69	дорожні знаки	76	вул. Міллотенка, 28	60	1500	690	69	дорожні знаки
78	вул. Міллотенка, 42	33	825	379,5	34,5	дорожні знаки	77	вул. Міллотенка, 42	33	825	379,5	34,5	дорожні знаки

79	вул. Мілютенка, 44	44	1100	506	46	дорожні знаки	78	вул. Мілютенка, 44	44	1100	506	46	дорожні знаки
80	вул. Пухівська, 2	33	825	379,5	34,5	дорожні знаки	79	вул. Пухівська, 2	33	825	379,5	34,5	дорожні знаки
81	вул. Радунська, 26	22	550	253	23	дорожні знаки	80	вул. Радунська, 26	22	550	253	23	дорожні знаки
82	вул. Радунська, 42/10	25	375	287,5	34,5	дорожні знаки	81	вул. Радунська, 42/10	25	375	287,5	34,5	дорожні знаки
83	перетин вул. Сабурова та вул. Електротехнічної	53	1325	609,5	57,5	дорожні знаки	82	перетин вул. Сабурова та вул. Електротехнічної	53	1325	609,5	57,5	дорожні знаки
84	вул. Цветасвої, 14 - 16	33	495	379,5	34,5	дорожні знаки	83	вул. Цветасвої, 14 - 16	33	495	379,5	34,5	дорожні знаки
85	вул. Червоногвардійська, 22-а	22	550	253	23	дорожні знаки	84	вул. Червоногвардійська, 22-а	22	550	253	23	дорожні знаки
86	вул. Шолом-Алейхема, 1	14	350	161	11,5	дорожні знаки	85	вул. Шолом-Алейхема, 1	14	350	161	11,5	дорожні знаки
87	вул. Шолом-Алейхема, 5-в	270	6750	3105	310,5	дорожні знаки	86	вул. Шолом-Алейхема, 5-в	270	6750	3105	310,5	дорожні знаки
88	вул. Шолом-Алейхема, 6-а	100	2500	1150	115	дорожні знаки	87	вул. Шолом-Алейхема, 6-а	100	2500	1150	115	дорожні знаки
89	вул. Шолом-Алейхема, 17-б	19	475	218,5	23	дорожні знаки	88	вул. Шолом-Алейхема, 17-б	19	475	218,5	23	дорожні знаки
90	вул. Шолом-Алейхема, 21/25 на перетині з вул. Жукова	28	700	322	34,5	дорожні знаки	89	вул. Шолом-Алейхема, 21/25 на перетині з вул. Жукова	28	700	322	34,5	дорожні знаки
91	просп. Ватутіна, 3-а	200	5000	2300	230	дорожні знаки	90	просп. Ватутіна, 3-а	200	5000	2300	230	дорожні знаки

92	на розі просп. Ватутіна та вул. Драйзера	80	2000	920	92	дорожні знаки
93	просп. Лісовий, 6	44	1100	506	46	дорожні знаки
94	просп. Лісовий. 26	33	825	379,5	34,5	дорожні знаки
95	просп. Лісовий, 43-а	40	1000	460	46	дорожні знаки
96	просп. Маяковського, 47	94	2350	1081	103,5	дорожні знаки
...						

91	на розі просп. Ватутіна та вул. Драйзера	80	2000	920	92	дорожні знаки
92	просп. Лісовий, 6	44	1100	506	46	дорожні знаки
93	просп. Лісовий. 26	33	825	379,5	34,5	дорожні знаки
94	просп. Лісовий, 43-а	40	1000	460	46	дорожні знаки
95	просп. Маяковського, 47	94	2350	1081	103,5	дорожні знаки
...						



**Заступник міського голови –
секретар Київської міської ради**


Страннікову А.М.
Окопному О.Ю.
Міщенко О.Г.
Слончаку В.В.

Прошу розглянути проект рішення від 20.09.2017
№08/231-2190/ПР в установленому порядку.

Пихтіній О.М.

Для контролю за проходженням та тиражування.

Лазор Л.В.
Юнаковій С.М.
Плісу Г.В. – до відома
Поворознику М.Ю. – до відома
Спасибку О.В. – до відома



В.ПРОКОПІВ

“20” вересня 2017 року
№ 08/231 – 2190/ПР

08/231-2190/17
20.09.2017



ДЕПУТАТ

КИЇВСЬКОЇ МІСЬКОЇ РАДИ VIII СКЛИКАННЯ

" 18 " вересня 2017 р.

№ 08/249/08/143-107

Заступнику міського голови –
секретарю Київської міської ради
Прокопіву В.В.

01001, м. Київ, вул. Хрещатик, 36

Шановний Володимире Володимировичу!

Відповідно до Регламенту Київської міської ради, затвердженого рішенням Київської міської ради від 07 липня 2016 року № 579/579, прошу надати доручення відповідним структурним підрозділам Київської міської ради розглянути в установленому Регламентом Київради порядку проект рішення Київської міської ради «Про внесення змін до таблиці № 1 до додатка 5 до рішення Київської міської ради від 23 червня 2011 року № 242/5629 "Про встановлення місцевих податків і зборів у м. Києві та акцизного податку».

Додатки:

1. Проект рішення «Про внесення змін до таблиці № 1 до додатка 5 до рішення Київської міської ради від 23 червня 2011 року № 242/5629 «Про встановлення місцевих податків і зборів у м. Києві та акцизного податку» на 1 арк. в 1 прим.;
2. Пояснювальна записка до проекту рішення на 2 арк. в 1 прим.;
3. Порівняльна таблиця на 10 арк. в 1 прим.;
4. Копія звернення та підписів мешканців на 12 арк. в 1 прим.

З повагою,

Депутат Київської міської ради


В. Шарій