



08/231-2173/ПР
26.08.2020

КИЇВСЬКА МІСЬКА РАДА

XI СЕСІЯ VIII СКЛИКАННЯ

РІШЕННЯ

№ _____

ПРОЕКТ

**Про розірвання договору оренди
земельної ділянки від 14.02.2003 року
№ 79-6-00092 укладеного між
Київською міською радою та
товариством з обмеженою
відповідальністю «Підрядне
спеціалізоване ремонтно-будівельне
управління №3 Київзеленбуд»
на підставі рішення Київської
міської ради від 11.07.2002 №119/119**

Керуючись Законом України « Про місцеве самоврядування в Україні», статтею 9 Земельного кодексу України , статтею 31 Закону України « Про оренду землі» , статтею 188 Господарського кодексу України та статтею 416 Цивільного кодексу України, пунктами 8.4, 11. 4 договору оренди земельної ділянки від 14.02.2003 року № 79-6-00092 та тим, що товариством з обмеженою відповідальністю « не виконано умов пункту 8.4 договору оренди, а саме: не завершено забудову земельної ділянки в строки, встановлені проектною документацією на будівництво, затвердженою в установленому порядку, але не пізніше аніж через три роки з моменту державної реєстрації договору, Київська міська рада

ВИРІШИЛА:

1. Розірвати договір оренди земельної ділянки від 14.02.2003 №79-6-00092 (кадастровий номер 8000000000:82:414:0051) укладеного між Київською міською радою та товариством з обмеженою відповідальністю «Підрядне спеціалізоване ремонтно-будівельне управління №3 Київзеленбуд» на підставі рішення Київської міської ради від 11.07.2002 №119/119 на вул. Левітана, 5 у Голосіївському районі м. Києва
2. Виконавчому органу Київської міської ради (Київській міській державній адміністрації):
 - 2.1. Вчинити відповідні дії для зняття з реєстрації договору оренди земельної ділянки від 14.02.2003 №79-6-00092, укладеного між Київською міською

радою та товариством з обмеженою відповідальністю «Підрядне спеціалізоване ремонтно-будівельне управління №3 Київзеленбуд»

2.2. Проінформувати товариство з обмеженою відповідальністю «Підрядне спеціалізоване ремонтно-будівельне управління №3 Київзеленбуд» про прийняття цього рішення та про те, що право на забудову земельної ділянки реалізується лише її власником або користувачем.

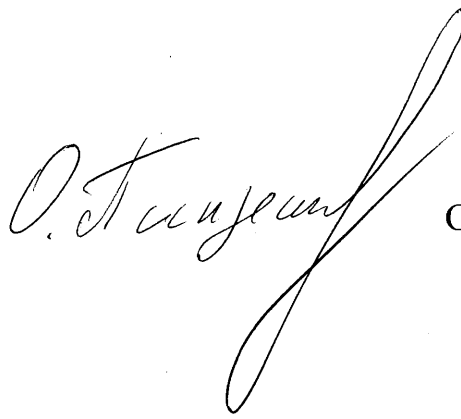
3. Контроль за виконанням цього рішення покласти на постійну комісію Київської міської ради з питань містобудування, архітектури та землекористування.

Київський міський голова

Віталій КЛИЧКО

ПОДАННЯ:

Депутат Київської міської ради



Олеся ПИНЗЕНИК

ПОГОДЖЕНО:

Постійна комісія Київської міської
ради з питань містобудування,
архітектури та землекористування

Голова

Олександр МЩЕНКО

Секретар

Іван КАРТАВИЙ

Начальник управління правового
забезпечення діяльності
Київської міської ради

Ганна ГАРШИНА

ПОЯСНЮВАЛЬНА ЗАПИСКА

до проекту рішення Київської міської ради

Про розірвання договору оренди земельної ділянки від 14.02.2003 року №79-6-00092 укладеного між Київською міською радою та товариством з обмеженою відповідальністю «Підрядне спеціалізоване ремонтно-будівельне управління №3 Київзеленбуд» на підставі рішення Київської міської ради від 11.07.2002 року №119/119

1. Обґрунтування необхідності прийняття рішення

Запропонований проект рішення передбачає розірвання Договору оренди земельної ділянки від 14.02.2003 року №79-6-00092 укладеного між Київською міською радою та товариством з обмеженою відповідальністю «Підрядне спеціалізоване ремонтно-будівельне управління №3 Київзеленбуд» на підставі рішення Київської міської ради від 11.07.2002 року №119/119.

Згідно з частиною 4 статті 31 Закону України «Про оренду землі», розірвання Договору оренди землі в односторонньому порядку не допускається, якщо інше не передбачено законом або цим договором. Втім, Договором передбачені підстави одностороннього розірвання.

Нормами Договору на товариство з обмеженою відповідальність було покладено низку обов'язків, в тому числі використовувати ділянку за цільовим призначенням. Нагадаю, що договір була заключено для експлуатації та обслуговування адмінбудинку та виробничої бази, але акт обстеження земельної ділянки №20-0245/01 від 18.05.2020 вказує, що ділянка не використовується понад 15 років за цільовим призначенням, бо це ділянка вільна від забудови та вкрита зеленими насадженнями. Більше того, Голосіївська державна адміністрація направила звернення на Київського міського голову Віталія Кличка щодо припинення прав користування земельною ділянкою по вулиці Левітана, 5. В даному листі зазначається, що ділянка вкрита великою купою побутового сміття, проживають особи без певного місця проживання, та з наркотичною залежністю. Окрім того, товариством не забезпечено належний догляд за технічним станом бетонної огорожі, яку було встановлено навколо відведеної земельної ділянки. 21 липня 2020 року секція бетонної огорожі впала на територію прилеглого дитячого майданчика і тільки відсутність дітей на ігровій площадці не призвела до трагічних наслідків.

Слід зазначити, що п. 31.2. рішення Київської міської ради від 11.07.2002 №119/119, товариство з обмеженою відповідальністю «Підрядне спеціалізоване ремонтно-будівельне управління №3 Київзеленбуд» було попереджено, що право користування земельною ділянкою може бути припинено відповідно до статей 141, 143 Земельного кодексу України.

Таким чином, у Київської міської ради наявні підстави для одностороннього позасудового розірвання Договору. Таке право на пряму впливає із змісту Договору та відповідає статті 31 Закону України «Про оренду землі».

2. Мета і завдання прийняття рішення

Цілями та завданнями прийняття даного рішення є підвищення ефективності використання землі територіальної громади міста Києва, забезпечення прав та інтересів територіальної громади міста Києва шляхом розірвання з недобросовісним землекористувачем договору оренди земельної ділянки №79-6-00092 від 14.02.2003 року, укладеного між Київською міською радою та «Підрядне спеціалізоване ремонтно-будівельне управління №3 Київзеленбуд».

3. Загальні характеристики і основні положення рішення

Проектом передбачається розірвання договору оренди земельної ділянки від 14.02.2003 року № 79-6-00092 укладеного між Київською міською радою та товариством з обмеженою відповідальністю «Підрядне спеціалізоване ремонтно-будівельне управління №3 Київзеленбуд» на підставі рішення Київської міської ради від 11.07.2002 року №119/119.

4. Стан нормативно-правової бази у даній сфері правового регулювання

Дана сфера правовідносин регулюється Законом України «Про місцеве самоврядування в Україні», статтею 9 Земельного кодексу України, статтею 31 Закону України «Про оренду землі», статтею 188 Господарського кодексу України та статтею 416 Цивільного кодексу України.

5. Фінансово-економічне обґрунтування

Реалізація проекту рішення не потребує залучення коштів з бюджету міста.


6. Прогноз соціально-економічних та інших наслідків прийняття рішення

Прийняття даного рішення реалізує право Київської міської ради на вжиття санкцій щодо недобросовісного користувача земельної ділянки, дозволить забезпечити раціональне використання земельних ресурсів на території міста Києва, створить належні умови для повернення земельної ділянки до придатного для експлуатації стану.

7. Суб'єкт подання та доповідач

Суб'єктом подання проекту рішення та доповідачем на пленарному засіданні є депутат Київської міської ради VIII скликання Олесь Пинзеник, позафракційна.

Депутат Київської міської ради

A handwritten signature in black ink, appearing to read 'О. Пинзеник', written in a cursive style.

Олесь ПИНЗЕНИК

УКРАЇНА UKRAINE



92

**ДОГОВІР
оренди земельної ділянки**

Місто Київ, двадцять восьмого січня дві тисячі третього року.

Київська міська рада (м. Київ, вул. Хрещатик, 36) - далі у тексті - "Орендодавець", в особі Київського міського голови **Омельченка Олександра Олександровича**, який діє на підставі ст. 42 Закону України "Про місцеве самоврядування в Україні" - з однієї сторони, та Товариство з обмеженою відповідальністю „Підрядне спеціалізоване ремонтно-будівельне управління № 3 Київзеленбуд" (м. Київ, вул. Воскресенська, 2-А; зареєстровано Дніпровською районною держадміністрацією м. Києва 30.06.1994р. за № 02139) - далі у тексті - "Орендар", в особі директора Чорного Дмитра Миколайовича, який діє на підставі Статуту цього товариства - з

другої сторони, уклали цей договір про таке:

1. Орендодавець, на підставі рішення Київради від 11.07.2002р. за № 119/119, передає, а Орендар приймає в довгострокову оренду на **25** (двадцять п'ять) років земельну ділянку, місце розташування якої вул. **Левітана, 5** (п'ять) у **Голосіївському** районі м. Києва, розміром **0,4614** (нуль цілих і чотири тисячі шістьсот чотирнадцять десятитисячних) га для експлуатації та обслуговування адмінбудинку та виробничої бази у межах, які перенесені в натуру (на місцевість) і зазначені на плані, що є невід'ємною частиною цього договору.

2. Орендна плата:

2.1. За оренду земельної ділянки Орендар сплачує Орендодавцеві орендну плату у грошовій формі, незалежно від результатів своєї діяльності.

2.2. Річна орендна плата за земельну ділянку встановлюється у розмірі **1,5** (одна ціла і п'ять десятих) відсотка від її грошової оцінки.

2.3. Розмір орендної плати може змінюватися за згодою сторін (шляхом внесення змін до цього договору), за винятком випадку, передбаченого пунктом п'ятим цього договору. Пропозиції про перегляд розміру орендної плати надсилаються не частіше, ніж один раз на квартал і розглядаються відповідно до законодавства. Відсутність відповіді на таку пропозицію не означає погодження такої пропозиції.

2.4. Зміна грошової оцінки земельної ділянки та її індексація провадиться без внесення змін та доповнень до цього договору у порядку та у випадках, передбачених законодавством України.

2.5. Орендна плата вноситься Орендарем щомісячно впродовж тридцяти календарних днів, наступних за останнім календарним днем звітного місяця на рахунок 33210810900002 в УДК м. Києві, МФО 820019, КЕКД 13050200, ідентифікаційний код 26077879. Отримувач Голосіївська РДА м. Києва. Зміна отримувача орендної плати та його банківських реквізитів може здійснюватися Орендодавцем у односторонньому порядку і не потребує внесення змін до цього договору. Орендар зобов'язується уточнювати платіжні реквізити і назву отримувача орендної плати.

3. Згідно з довідкою Головного управління земельних ресурсів КМДА від 26.12.2002р. за № 382 на час укладання цього договору грошова оцінка земельної ділянки становить **1713791** (один мільйон сімсот тринадцять тисяч сімсот дев'яносто одна) грн. **18** коп.

4. **Обмеження у використанні земельної ділянки:** Орендар зобов'язаний забезпечити вільний доступ для прокладання нових, ремонту та експлуатації існуючих інженерних мереж і споруд, що знаходяться в межах земельної ділянки. Обтяження щодо земельної ділянки відсутні.

ВАС №190544

5. Орендодавець має право:

- у односторонньому порядку (шляхом надсилання Орендареві повідомлення через податковий орган або через інший уповноважений на це орган) збільшити розмір орендної плати у випадку, коли внаслідок змін у законодавстві орендна плата стане меншою від розміру земельного податку.

6. Орендодавець зобов'язаний:

- не вчиняти дій, які перешкоджали б Орендареві користуватися орендованою земельною ділянкою.

7. Умови використання земельної ділянки і збереження її якості:

7.1. Орендар має право:

- приступити до використання земельної ділянки, відповідно до її цільового призначення, після набрання чинності цим договором;
- переважного придбання у власність земельної ділянки, а також за рівних інших умов на поновлення договору оренди після закінчення строку дії договору;
- за згодою Орендодавця у порядку, передбаченому законодавством України, зводити будівлі і споруди без зміни цільового призначення земельної ділянки;
- вимагати відповідного зменшення орендної плати у випадках, якщо стан земельної ділянки погіршився не внаслідок дій чи бездіяльності Орендаря;
- за згодою Орендодавця у порядку, передбаченому законодавством України, передавати у суборенду земельну ділянку або її частину іншій особі;

7.2. Орендар зобов'язаний:

- використовувати земельну ділянку відповідно до її цільового призначення;
- своєчасно вносити орендну плату;
- дотримуватись екологічної безпеки землекористування, державних стандартів, проектних рішень, міських правил забудови, інших чинних у м. Києві правил і норм щодо користування земельною ділянкою;
- забезпечити охорону та збереження якості землі відповідно до вимог законодавства України;
- забезпечити вільний доступ до земельної ділянки представників органів державного управління та місцевого самоврядування, органів нагляду і контролю;
- відшкодувати Орендодавцю шкоду, заподіяну внаслідок дій (бездіяльності) Орендаря, які призвели до погіршення якості земельної ділянки;
- повернути земельну ділянку Орендодавцю у стані, придатному для її подальшого використання після припинення або розірвання цього договору;
- впродовж двадцяти днів після набрання чинності цим договором самостійно обчислити суму орендної плати у порядку, визначеному законодавством, і подати такий розрахунок і копію цього договору до районного податкового органу за місцем розташування земельної ділянки;
- у разі необхідності проведення реконструкції чи нового будівництва питання оформлення дозвільної та проектно-кошторисної документації вирішувати в порядку, визначеному нормативами забудови м. Києва;
- питання пайової участі вирішити до початку будівництва у відповідності до рішення Київської міської ради від 30.09.99 № 49/551 "Про пайову участь (внески) інвесторів (забудовників) у створенні соціальної та інженерно-транспортної інфраструктури м. Києва";
- у строки, встановлені законодавством України, звітувати перед податковим органом району за місцем розташування земельної ділянки про сплату орендної плати.
- у встановленому законодавством порядку відшкодувати Орендодавцеві збитки у повному обсязі у випадку, коли з вини Орендаря земельна ділянка буде деградована, виснажена, що призведе до погіршення її якості, зокрема і внаслідок техногенного забруднення.

8. Умови повернення земельної ділянки:

- повернення земельної ділянки Орендодавцю здійснюється у порядку, встановленому законодавством України;

- після припинення дії договору оренди Орендар зобов'язаний повернути Орендодавцеві земельну ділянку у стані, не гіршому у порівнянні з тим, у якому він одержав її у оренду;

9. Сторони також мають інші права та несуть обов'язки, визначені законодавством України.

10. У випадку неналежного виконання стороною зобов'язань за цим договором інша сторона має право на відшкодування збитків відповідно до законодавства України.

11. Відповідальність сторін:

- за порушення умов договору або умов використання земельної ділянки сторони несуть відповідальність встановлену законодавством;
- за несвоєчасну сплату орендної плати Орендар сплачує Орендодавцю пеню з розрахунку 20 (сто двадцять) відсотків річних облікової ставки Національного банку України. Розмір пені може бути змінено Орендодавцем у односторонньому порядку у випадку внесення змін до законодавства.

12. Ризик випадкового пошкодження або знищення земельної ділянки або її частини несе Орендар.

13. Дія цього договору припиняється у випадках:

- закінчення терміну, на який укладено цей договір;
- одержання Орендарем земельної ділянки у власність;
- дострокового розірвання цього договору за згодою сторін;
- примусового вилучення земельної ділянки з мотивів суспільної необхідності у порядку, визначеному законодавством України;
- ліквідації юридичної особи – Орендаря;
- дострокового розірвання цього договору за рішенням суду на вимогу однієї із сторін у випадку: а) неналежного виконання іншою стороною умов цього договору; б) випадкового знищення чи пошкодження земельної ділянки, яке суттєво перешкоджає використанню земельної ділянки за її цільовим призначенням; в) з інших підстав, визначених законодавством України.

14. Договір набуває чинності з дня його державної реєстрації.

15. Перехід права власності на земельну ділянку до третьої особи не є підставою для зміни умов або розірвання цього договору.

16. Реорганізація юридичної особи – Орендаря є підставою для перегляду умов цього договору оренди за вимогою Орендодавця.

17. Спори, що виникають при виконанні цього договору, вирішуються у судах України за законодавством України.

18. Відносини сторін, не врегульовані цим договором, регламентуються законодавством України.

19. Витрати, пов'язані з нотаріальним посвідченням цього договору, сплачує Орендар.

20. Договір складено і підписано у трьох примірниках: один - для Орендаря, один - для Орендодавця, один - для нотаріуса.

Підписи:

Київський міський голова

Орендар



Місто Ки-

ів 28 січня 2003 року цей договір посвідчено мною, Щербаковим В.З., приватним нотаріусом Київського міського нотаріального округу. Договір підписано сторонами у моїй присутності. Особу громадян, які підписали договір, встановлено, їх дієздатність, а також правоздатність Київської міської ради, правоздатність Товариства з обмеженою відповідальністю „Підрядне спеціалізоване ремонтно-будівельне управління № 3 Київзеленбуд” і повноваження їхніх представників перевірено.

Зареєстровано в реєстрі за № 192

Стягнуто плату

Приватний нотаріус Київського міського нотаріального округу

Щербаков

Щербаков В. З.



Факт державної реєстрації засвідчено _____



Заступник Голови

Київської міської державної адміністрації _____

А. Муховиков

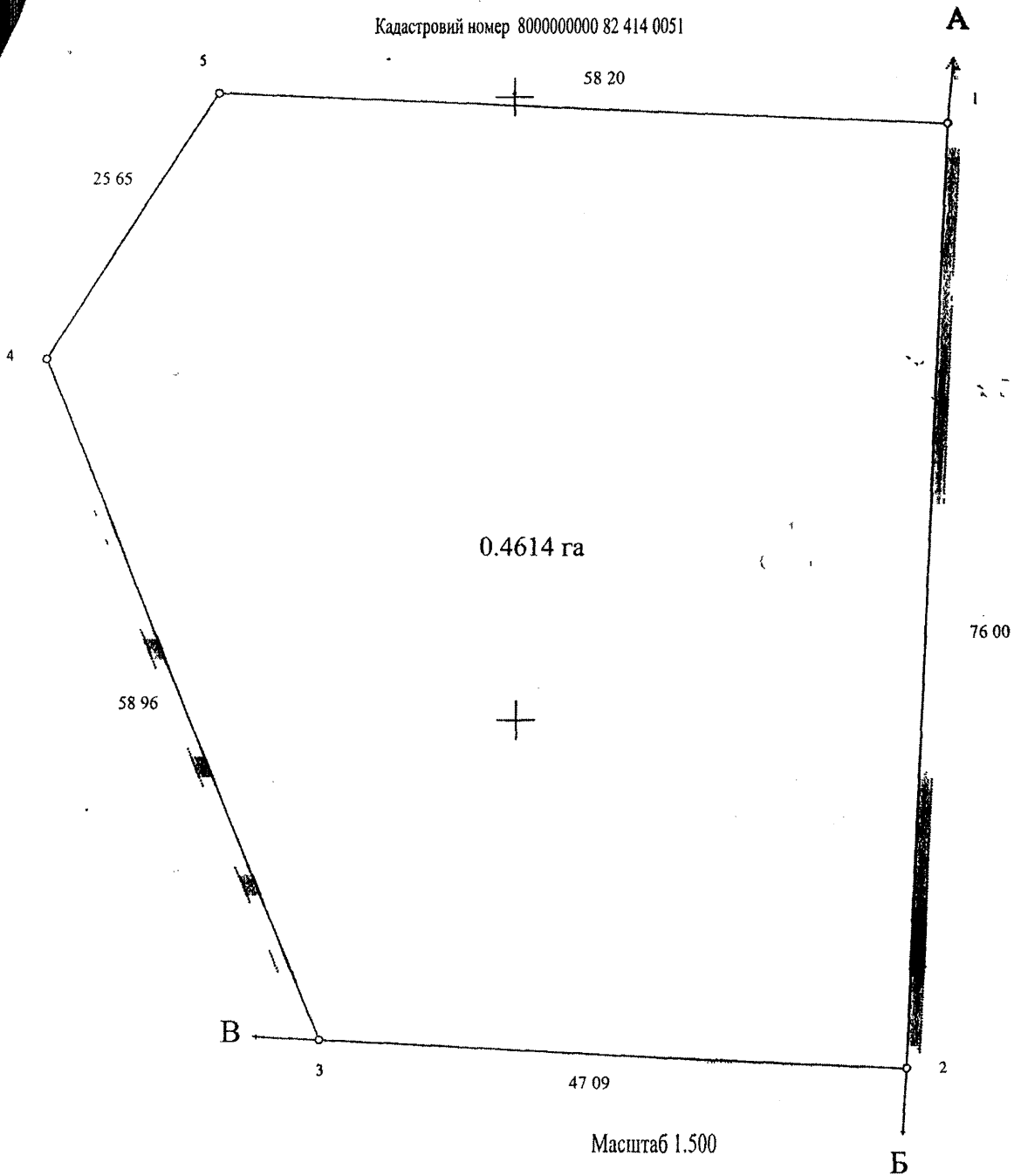
Договір зареєстровано Головним управлінням земельних ресурсів Київської міської державної адміністрації, про що зроблено запис від 14 лютого 2003 за № 786-0003 книзі записів державної реєстрації договорів.

АН ЗЕМЕЛЬНОЇ ДІЛЯНКИ, ЯКА НАДАЄТЬСЯ В ДОВГОСТРОКОВУ ОРЕНДУ

підприємству з обмеженою відповідальністю "Підприємство спеціалізоване ремонтно-будівельне "Управління № 3" "Київзеленбуд"

адреса ділянки : вул. Левітана, 5 у Голосівському районі м. Києва

Кадастровий номер 8000000000 82 414 0051



ОПИС МЕЖ

- Від А до Б Землі загального користування (вул Левітана)
- Від Б до В Землі загального користування (проезд)
- Від В до А Міські землі, не надані у власність чи користування

Начальник Головного управління земельних ресурсів
Київської міської державної адміністрації

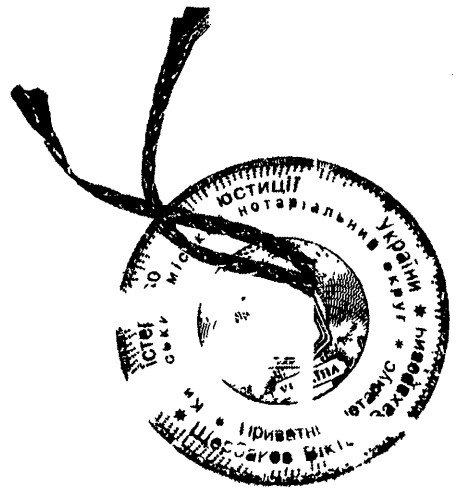
А. Муховиков

Пронумеровано, пронумеровано, скріплено
підписом і печаткою 3 (три) аркушів.
приватний нотаріус

В. Щербаков Щербаков В.З.

Використано спеціальні бланки
серія ВАС номер 190542
серія ВАС номер 190543
серія ВАС номер 190544
серія ВАС номер 190545

Приватний нотаріус
Щербаков Віктор Захарович
252004, м Київ
бульвар Т Шевченка, 9
тел 246-55-35





ВИКОНАВЧИЙ ОРГАН КИЇВСЬКОЇ МІСЬКОЇ РАДИ
(КИЇВСЬКА МІСЬКА ДЕРЖАВНА АДМІНІСТРАЦІЯ)
ДЕПАРТАМЕНТ ЗЕМЕЛЬНИХ РЕСУРСІВ

01601, м. Київ, вул. Хрещатик, 32а

тел. 279 37 64

АКТ
обстеження земельної ділянки

№ 20-0245/01 від 18.05.2020

м. Київ

Обстеження земельної ділянки на вул. Левітана, 5 у Голосіївському районі м. Києва,
кадастровий номер 8000000000:82:414:0051

(код земельної ділянки)

проведене посадовою особою Департаменту земельних ресурсів відповідно до Порядку здійснення самоврядного контролю за використанням і охороною земель м. Києва, затвердженого рішенням сесії Київської міської ради від 25.09.2003 № 16/890, ст. ст. 187, 189 Земельного кодексу України головним спеціалістом відділу моніторингу та контролю Департаменту земельних ресурсів Ліневичем Петром Леонідовичем

(посада, прізвище, ім'я, по батькові)

на підставі звернення депутата Київської міської ради Мірошніченка І.М. від 08.07.2020 № 08/279/08/042/419.

(дата, номер)

в присутності _____

(посада, прізвище, ім'я, по батькові представника суб'єкта господарювання)

В ході обстеження встановлено:

- дані про земельну ділянку та її стан:

Вид документа на користування: договір оренди земельної ділянки від 14.02.2003 № 79-6-00092

Вид використання: для експлуатації та обслуговування адмінбудинку та виробничої бази

Фактичне використання: не використовується

Площа згідно відводу: 0,4614 га

Площа по факту: не встановлено

Плата за землю: інформація відсутня

- результати обстеження: здійснено обстеження земельної ділянки площею 0,4614 га (кадастровий номер 8000000000:82:414:0051), яка пунктом 31 рішення Київської міської ради від 11.07.2002 № 119/119 передана товариству з обмеженою відповідальністю «Підрядне спеціалізоване ремонтно-будівельне управління №3 Київзеленбуд» в оренду на 25 років для експлуатації та обслуговування адмінбудинку та виробничої бази на вул. Левітана, 5 у Голосіївському районі м. Києві (договір оренди земельної ділянки від 14.02.2003 № 79-6-00092).

Під час обстеження встановлено, що вказна земельна ділянка часткового огорожена парканом, вільна від забудови, не використовується та вкрита зеленими насадженнями, решта території не огорожена та використовується як землі загального користування.

Додатки: план-схема земельної ділянки

(план-схема земельної ділянки – обов'язково, інші необхідні матеріали)

Посадова особа

Департаменту земельних
ресурсів

(підпис)

Ліневич П.Л.

(прізвище, і. б.)

При обстеженні
були присутні:

(підпис)

(прізвище, і. б.)

Доповнення та зауваження до акту:

З актом ознайомлений,
копію акту отримав

(підпис)

(прізвище, і. б.)

Копія акту відправлена
поштою

(дата)

вих. № _____

Начальник відділу
моніторингу та контролю

(підпис)

Господаренко Я.П.

(прізвище, і. б.)



УКРАЇНА

ГОЛОСІВСЬКА РАЙОННА В МІСТІ КИЄВІ
ДЕРЖАВНА АДМІНІСТРАЦІЯ

просп. Голосівський, 42, м. Київ 02039 тел (044) 281 66 62 факс 281 66 61
E-mail: rda_golos@hmda.gov.ua код ЄДРПОУ 37308813

Київському міському голові
Віталію КЛІЧКУ

Про припинення права користування
земельною ділянкою на вулиці Левітана, 5

Шановний Віталію Володимировичу!

Голосівська районна в місті Києві державна адміністрація інформує Вас що відповідно до п. 31 рішення Київської міської ради від 11.07.2002 № 119/119 «Про надання і вилучення земельних ділянок та припинення права користування землею» товариству з обмеженою відповідальністю "Підприємство спеціалізоване ремонтно-будівельне "Управління № 3 "Київзеленбуд", передано в довгострокову оренду на 25 років земельну ділянку площею 0,46 га для експлуатації та обслуговування адмінбудинку та виробничої бази на вулиці Левітана, 5 у Голосівському районі м. Києва за рахунок земель міської забудови.

За весь період оренди, товариством з обмеженою відповідальністю "Підприємство спеціалізоване ремонтно-будівельне "Управління № 3 "Київзеленбуд" не забезпечено належного санітарного утримання відведеної земельної ділянки.

Голосівського районною в місті Києві державної адміністрацією з 2014 року регулярно надсилалися листи на адресу землекористувача щодо засмічення території та з 2017 році було внесено пропозицію до виконавчого органу Київської міської ради (Київської міської державної адміністрації) про вилучення земельної ділянки у недооросованого користувача.

На сьогоднішній день на земельній ділянці скучилася велика кількість побутового сміття, проживають особи без певного місця проживання та з наркотичною залежністю.

Окрім того, товариством не забезпечено належний догляд за технічним станом бетонної огорожі, яку було встановлено навколо відведеної земельної ділянки.

21 липня секція бетонної огорожі впала на територію прилеглої дитячої майданчика, і тільки відсутність дітей на ігровій площі не призвела до трагічних наслідків.

Слід зазначити, що п. 31.2 вищезазначеного рішення товариство з обмеженою відповідальністю "Підприємство спеціалізоване ремонтно-будівельне "Управління № 3 "Київзеленбуд" було попереджено, що право користування земельною ділянкою може бути припинено відповідно до ст.ст 141, 143 Земельного кодексу України.

Враховуючи вищевикладене, Голосівська районна в м. Києві державна адміністрація просить Вас, пановий Віталіо Володимировичу, ініціювати питання видавання земельної ділянки (кадастровий номер 8000000000 82 414 0051) у недобросовісного користувача.
Додаток на 53 арк в 1 прим.

З повагою

Голова


Сергій САДОВОЙ

Стислий зміст:

Про призначення права користування земельною ділянкою на вулиці Левиних




Кількість файлів: 18


Кількість ЕЦП: 3






ДОКУМЕНТ СЕЛАСРОДІТС ЄПРК Головісська районна в місті Києві
державна адміністрація
За підписом: Сидовий Сергій Миколайович 27.07.2020 № 100-9987


Перелік цифрових підписів


П.І.Б.	Дата і час нанесення ЕЦП	Погодження	Час останнього нанесення ЕЦП
Сидовий Сергій Миколайович Кількість ЕЦП: 1	27.07.2020 15:06:21	27.07.2020 15:06:21 Підписав	27.07.2020 15:06:21 
Коломійець Олександр Олександрович Кількість ЕЦП: 1	27.07.2020 09:15:03	27.07.2020 09:15:03 Погодив	27.07.2020 09:15:03 Погодив 
Шимко Едуард Анатолійович Кількість ЕЦП: 1	27.07.2020 09:10:28	27.07.2020 09:10:28 Погодив	27.07.2020 09:10:28 Погодив 















**Заступник міського голови –
секретар Київської міської ради**

Міщенко О. Г.
Гаршиній Г. А.

Прошу розглянути проект рішення від 26.08.2020
№08/231-2173/ПР в установленому порядку.

Пихтіній О. М.

Для контролю за проходженням та тиражування

Лазор Л. В.
Непопу В. І. – до відома

Володимир ПРОКОПІВ

“26” серпня 2020 року
№ 08/231 – 2173/ПР



08/231 - 2173/17P
26.08.2020

ДЕПУТАТ
КИЇВСЬКОЇ МІСЬКОЇ РАДИ VIII СКЛИКАННЯ

« 26 » серпня 2020 року

№ 08/279/08/051-1402

Заступнику міського голови –
секретарю Київради
Прокопіву В.В.

Шановний Володимире Володимировичу!

Відповідно до вимог Регламенту Київської міської ради прошу надати доручення відповідним структурним підрозділам Київської міської ради розглянути в установленому Регламентом Київради порядку проект рішення «Про розірвання договору оренди земельної ділянки від 14.02.2003 року №79-6-00092 укладеного між Київською міською радою та товариством з обмеженою відповідальністю «Підрядне спеціалізоване ремонтно будівельне управління №3 Київзеленбуд» на підставі рішення Київської міської ради від 11.07.2002 №119/119»

1. Проект рішення «Про розірвання договору оренди земельної ділянки від 14.02.2003 року №79-6-00092 укладеного між Київською міською радою та товариством з обмеженою відповідальністю «Підрядне спеціалізоване ремонтно будівельне управління №3 Київзеленбуд» на підставі рішення Київської міської ради від 11.07.2002 №119/119»

З повагою, депутат

Олеся ПИНЗЕНИК