

08/231-209/MP
04.03.2025



КИЇВСЬКА МІСЬКА РАДА

V сесія IX скликання

Р І Ш Е Н Н Я

Київ

№ _____

Про внесення змін до додатку до рішення Київської міської ради від 09 вересня 1999 року № 6/508 та передачу громадянці Зимусі Олені Валентинівні у приватну власність земельної ділянки для будівництва і обслуговування жилого будинку, господарських будівель і споруд (присадибна ділянка) на вул. Білицькій, 53 у Подільському районі міста Києва



634492795

Розглянувши заяву громадянки Зимухи Олені Валентинівни

від 18 листопада 2024 року № 634492795, проект землеустрою щодо відведення земельної ділянки та додані документи, відповідно до статей 9, 79¹, 81, 83, 116, 118, 121, 122, 186 Земельного кодексу України, Закону України «Про внесення змін до деяких законодавчих актів України щодо розмежування земель державної та комунальної власності», пункту 34 частини першої статті 26 Закону України «Про місцеве самоврядування в Україні», Закону України «Про адміністративну процедуру», Київська міська рада

ВИРШИЛА:

1. Внести зміни до додатку до рішення Київської міської ради від 09.09.1999 № 6/508 «Про передачу громадянам у приватну власність земельних ділянок для обслуговування жилих будинків і господарських будівель», виключивши рядок з порядковим номером 58 у зв'язку з тим, що він не може бути реалізованим.

2. Затвердити проект землеустрою щодо відведення земельної ділянки громадянці України Зимусі Олені Валентинівні Код 02.01 Для будівництва і

обслуговування житлового будинку, господарських будівель і споруд (присадибна ділянка) Код 10102.0 Території житлової садибної забудови місто Київ, Подільський район, вулиця Білицька, 53 Кадастровий номер земельної ділянки 8000000000:85:455:0004 (категорія земель – землі житлової та громадської забудови, код виду цільового призначення - 02.01), справа № 634492795.

3. Передати громадянці Зимусі Олені Валентинівні, за умови виконання пункту 4 цього рішення, у приватну власність земельну ділянку площею 0,0963 га (кадастровий номер 8000000000:85:455:0004) для будівництва і обслуговування жилого будинку, господарських будівель і споруд (присадибна ділянка) (код виду цільового призначення - 02.01) на вул. Білицькій, 53 у Подільському районі міста Києва із земель комунальної власності територіальної громади міста Києва.

4. Громадянці Зимусі Олені Валентинівні:

4.1. Виконувати обов'язки власника земельної ділянки відповідно до вимог статті 91 Земельного кодексу України.

4.2. Забезпечити вільний доступ для прокладання нових, ремонту та експлуатації існуючих інженерних мереж і споруд, що знаходяться в межах земельної ділянки.

4.3 Виконувати умови забудови земельної ділянки згідно з містобудівними умовами і обмеженнями щодо забудови земельної ділянки та документами, що дають право на виконання підготовчих та будівельних робіт, одержаними в установленому законодавством України порядку.

4.4. Вжити заходів щодо державної реєстрації права власності на земельну ділянку у порядку, встановленому Законом України «Про державну реєстрацію речових прав на нерухоме майно та їх обтяжень».

4.5. Питання майнових відносин вирішувати в установленому порядку.

4.6. Під час використання земельної ділянки дотримуватись обмежень у її використанні, зареєстрованих у Державному земельному кадастрі.

4.7. Питання сплати відновної вартості зелених насаджень (у разі їх наявності на земельній ділянці) вирішити відповідно до рішення Київської міської ради від 27 жовтня 2011 року № 384/6600 «Про затвердження Порядку видалення зелених насаджень на території міста Києва» (із змінами і доповненнями) до моменту державної реєстрації права власності на земельну ділянку.

5. Попередити власника, що право власності на земельну ділянку може бути припинено у випадках, передбачених статтями 140, 143 Земельного кодексу України.

6. Дане рішення набирає чинності з моменту його прийняття і вважається доведеним до відома заявника з дня його оприлюднення на офіційному вебсайті Київської міської ради.

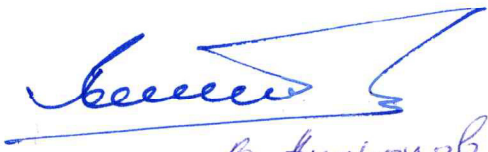
7. Контроль за виконанням цього рішення покласти на постійну комісію Київської міської ради з питань архітектури, містопланування та земельних відносин.

Київський міський голова

Віталій КЛИЧКО

ПОДАННЯ:

Заступник голови
Київської міської державної адміністрації
з питань здійснення самоврядних
повноважень



В. Андриюк

Директор Департаменту земельних ресурсів
виконавчого органу Київської міської ради
(Київської міської державної адміністрації)



Валентина ПЕЛИХ

В.о. заступника директора Департаменту –
начальника юридичного управління
Департаменту земельних ресурсів
виконавчого органу Київської міської ради
(Київської міської державної адміністрації)



Віктор ДВОРНИКОВ

ПОГОДЖЕНО:

Постійна комісія Київської міської ради
з питань архітектури, містопланування
та земельних відносин

Голова

Михайло ТЕРЕНТЬЄВ

Начальник управління правового
забезпечення діяльності
Київської міської ради

Валентина ПОЛОЖИШНИК

ПОРІВНЯЛЬНА ТАБЛИЦЯ

до проекту рішення Київської міської ради «Про внесення змін до додатку до рішення Київської міської ради та передачу громадянці Зимусі Олені Валентинівні у приватну власність земельної ділянки для будівництва будинку, господарських будівель і споруд (присадибна ділянка) вул. Білицькій, 53 у Подільському районі міста Києва».

Чинна редакція	Змін								
<p>...</p> <p>Передати громадянам у приватну власність земельні ділянки для обслуговування жилих будинків і господарських будівель згідно з додатком.</p> <p>Додаток до рішення Київської міської ради від 9 вересня 1999 р. № 6/508:</p> <table border="1" style="width: 100%; border-collapse: collapse; margin-top: 10px;"> <tr> <td style="width: 5%;">58</td> <td style="width: 15%;">85455006</td> <td style="width: 15%;">№ 268 від 08.03.55</td> <td style="width: 5%;">6978</td> <td style="width: 20%;">Жижко Тетяна Вікторівна Зимуха Олена Валентинівна</td> <td style="width: 10%;">вул. Білицька, 53</td> <td style="width: 10%;">½ від 0,1 ½ від 0,1</td> <td style="width: 20%;">передається у спільну часткову власність</td> </tr> </table> <p>...</p>	58	85455006	№ 268 від 08.03.55	6978	Жижко Тетяна Вікторівна Зимуха Олена Валентинівна	вул. Білицька, 53	½ від 0,1 ½ від 0,1	передається у спільну часткову власність	<p>...</p> <p>Виключено рядок з поряд...</p>
58	85455006	№ 268 від 08.03.55	6978	Жижко Тетяна Вікторівна Зимуха Олена Валентинівна	вул. Білицька, 53	½ від 0,1 ½ від 0,1	передається у спільну часткову власність		

ПОЯСНЮВАЛЬНА ЗАПИСКА

№ ПЗН-74228 від 11.12.2024

до проекту рішення Київської міської ради:

Про внесення змін до додатку до рішення Київської міської ради від 09 вересня 1999 року № 6/508 та передачу громадянці Зимусі Олені Валентинівні у приватну власність земельної ділянки для будівництва і обслуговування жилого будинку, господарських будівель і споруд (присадибна ділянка) на вул. Білицькій, 53 у Подільському районі міста Києва

До справи
№ 634492795



1. Фізична особа:

ПІБ:

Зимуха Олена Валентинівна

Клопотання:

від 18.11.2024 номер 634492795

2. Відомості про земельну ділянку (кадастровий № 8000000000:85:455:0004)

Місце розташування (адреса):	<i>вул. Білицька, 53 у Подільському районі міста Києва</i>
Площа:	<i>0,0963 га</i>
Вид та термін користування:	<i>право в процесі оформлення (власність)</i>
Категорія земель:	<i>землі житлової та громадської забудови</i>
Цільове призначення:	<i>02.01 для будівництва і обслуговування житлового будинку, господарських будівель і споруд (присадибна ділянка)</i>

3. Обґрунтування прийняття рішення.

Відповідно до Земельного кодексу України та Порядку набуття прав на землю із земель комунальної власності у місті Києві, затвердженого рішенням Київської міської ради від 20.04.2017 № 241/2463, Департаментом земельних ресурсів виконавчого органу Київської міської ради (Київської міської державної адміністрації) розроблено проект рішення Київської міської ради.

4. Мета прийняття рішення.

Метою прийняття рішення є забезпечення реалізації встановленого Земельним кодексом України права особи на оформлення права власності на землю.

5. Особливі характеристики ділянки.

Наявність будівель і споруд на ділянці:	<i>На земельній ділянці розташовані житловий будинок загальною площею 149,7 кв. м та господарські будівлі (реєстраційний номер об'єкта нерухомого майна: 2750885880000), які належать громадянці Зимусі О.В. на праві власності (право власності зареєстровано в Державному реєстрі речових прав на нерухоме майно 16.06.2023, номер відомостей про речове право: 50659951) (інформаційна довідка з Державного реєстру речових прав на нерухоме майно від 11.12.2024 № 407548980).</i>
Наявність ДПТ:	<i>Детальний план території відсутній.</i>

<p>Функціональне призначення згідно з Генпланом:</p>	<p><i>Відповідно до Генерального плану міста Києва та проекту планування його приміської зони на період до 2020 року, затвердженого рішенням Київської міської ради від 28.03.2002 № 370/1804, земельна ділянка за функціональним призначенням належить до території житлової садибної забудови.</i></p> <p><i>Заявлена ініціатива відповідає містобудівній документації (лист Департаменту містобудування та архітектури виконавчого органу Київської міської ради (Київської міської державної адміністрації) від 02.11.2023 № 055-8966).</i></p>
<p>Правовий режим:</p>	<p><i>Земельна ділянка належить до земель комунальної власності територіальної громади міста Києва.</i></p>
<p>Розташування в зеленій зоні:</p>	<p><i>Земельна ділянка не входить до зеленої зони.</i></p>
<p>Інші особливості:</p>	<p><i>Рішенням Київської міської ради від 09.09.1999 № 6/508 «Про передачу громадянам у приватну власність земельних ділянок для обслуговування жилих будинків і господарських будівель» (зі змінами, внесеними рішенням Київської міської ради від 23.04.2009 № 438/1494) громадянам Зимусі О.В. та Жижко Т.В. передана у спільну часткову власність земельна ділянка на вул. Білицькій, 53. На підставі договору про поділ житлового будинку та припинення спільної часткової власності № 633 від 16.06.2023 за громадянкою Зимухою О.В. зареєстровано житловий будинок площею 149,7 кв.м з господарськими спорудами на вул. Білицькій, 53, у зв'язку з чим відповідне рішення Київської міської ради не може бути реалізованим.</i></p> <p><i>Заявами від 28.10.2024 №№ 057/3-1090, 057/КО-1091 громадяни Зимуха О.В., Жижко Є.Б. та Жижко О.Б. просять Київську міську раду скасувати пункт 58 додатку до рішення Київської міської ради від 09.09.1999 № 6/508 «Про приватизацію земельних ділянок для будівництва і обслуговування жилих будинків, господарських будівель і споруд у Подільському районі м. Києва».</i></p> <p><i>Земельна ділянка розташована поза межами червоних ліній.</i></p> <p><i>Зазначаємо, що Департамент земельних ресурсів не може перебирати на себе повноваження Київської міської ради та приймати рішення про передачу або відмову в передачі у власність земельної ділянки, оскільки відповідно до пункту 34 частини першої статті 26 Закону України «Про місцеве самоврядування в Україні» та статей 9, 122 Земельного кодексу України такі питання вирішуються виключно на пленарних засіданнях сільської, селищної, міської ради.</i></p>

	<p><i>Зазначене підтверджується, зокрема, рішеннями Верховного Суду від 28.04.2021 у справі № 826/8857/16, від 17.04.2018 у справі № 826/8107/16, від 16.09.2021 у справі № 826/8847/16.</i></p> <p><i>Зважаючи на вказане, цей проєкт рішення направляється для подальшого розгляду Київською міською радою відповідно до її Регламенту.</i></p>
--	---

6. Стан нормативно-правової бази у даній сфері правового регулювання.

Загальні засади та порядок передачі земельних ділянок у власність зацікавленим особам визначено Земельним кодексом України та Порядком набуття прав на землю із земель комунальної власності у місті Києві, затвердженим рішенням Київської міської ради від 20.04.2017 № 241/2463.

Проєкт рішення не стосується прав і соціальної захищеності осіб з інвалідністю та не матиме впливу на життєдіяльність цієї категорії.

Проєкт рішення не містить службової інформації у розумінні статті 6 Закону України «Про доступ до публічної інформації».

Проєкт рішення містить інформацію про фізичну особу (персональні дані) у розумінні статей 11 та 21 Закону України «Про інформацію» та статті 2 Закону України «Про захист персональних даних».

7. Фінансово-економічне обґрунтування.

Реалізація рішення не потребує додаткових витрат міського бюджету.

8. Прогноз соціально-економічних та інших наслідків прийняття рішення.

Наслідками прийняття розробленого проєкту рішення стане реалізація громадянкою своїх прав на оформлення земельної ділянки.

Доповідач: директор Департаменту земельних ресурсів Валентина ПЕЛИХ

Директор Департаменту земельних ресурсів



Валентина ПЕЛИХ

ВИТЯГ
з Державного земельного кадастру про земельну ділянку

Номер витягу НВ-0000927932024
Дата формування 11.04.2024
Строк дії три місяці з дати формування
Надано на заяву (запит) Київська міська рада
11.04.2024, ЗВ-8000060942024

Дані, за якими здійснювався пошук інформації у Державному земельному кадастрі

Кадастровий номер земельної ділянки 8000000000:85:455:0004

Власник (користувач):

Прізвище, власне ім'я, по батькові -----
(за наявності)/найменування

Податковий номер -----

Унікальний номер запису -----

в Єдиному державному демографічному реєстрі (за наявності)

Загальні відомості про земельну ділянку

Кадастровий номер 8000000000:85:455:0004
Місце розташування м.Київ, Подільський р-н, вулиця Білицька, 53
(адміністративно-територіальна одиниця)

Цільове призначення:

Категорія земель Землі житлової та громадської забудови

Вид цільового призначення земельної ділянки 02.01 Для будівництва і обслуговування житлового будинку, господарських будівель і споруд (присадибна ділянка)

Обліковий номер масиву, до складу якого входить земельна ділянка -----

Обліковий номер території, на якій розташовані земельні ділянки, необхідні для розміщення об'єктів, щодо яких відповідно до закону може здійснюватися примусове відчуження земельних ділянок з мотивів суспільної необхідності, до складу якої входить земельна ділянка -----

Обліковий номер функціональної зони, до складу якої входить земельна ділянка -----



Створено за допомогою програмного забезпечення Державного земельного кадастру.

Обліковий номер контуру об'єкта будівництва та закінченого будівництвом об'єкта, розташованого на земельній ділянці -----

Обліковий номер меліоративної мережі, складової частини меліоративної мережі, яка забезпечує гідротехнічну меліорацію відповідної земельної ділянки -----

Обліковий номер об'єкта інженерної інфраструктури, що належить до складу відповідної меліоративної мережі, складової частини меліоративної мережі -----

Площа земельної ділянки, гектарів 0.0963

Нормативна грошова оцінка, гривень -----

Дата проведення нормативної грошової оцінки -----

Скасований кадастровий номер (номери), у разі коли земельна ділянка створена в результаті поділу/об'єднання -----

Відомості про держ

Інформація про документацію із землеустрою, на підставі якої здійснена державна реєстрація земельної ділянки Прокес 30.11.2
Анатол

Орган, який зареєстрував земельну ділянку Відділ Головн

Дата державної реєстрації земельної ділянки 12.12.2



Створено за допомогою програмного забезпечення Державного земельного кадастру.

Відомості про право власності / право постійного користування внесені до Поземельної книги, крім відомостей про речові права, що виникли після 1 січня 2013 року

Вид права -----
 Інформація про власників (користувачів) земельної ділянки -----
 Прізвище, власне ім'я, по батькові (за наявності)/найменування -----
 Громадянство -----
 Реквізити документа, що посвідчує особу -----
 Податковий номер/номер та серія (за наявності) паспорта фізичної особи -----
 Унікальний номер запису в Єдиному державному демографічному реєстрі (за наявності) -----
 Місце проживання/місцезнаходження -----
 Частка у спільній власності -----
 Документ, який є підставою для виникнення права -----
 Документ, що посвідчує право -----

Відомості про оренду, суборенду згідно з Державним реєстром земель

Стан відомостей актуальні
 Орендар:
 Прізвище, власне ім'я, по батькові (за наявності)/найменування -----
 Громадянство -----
 Реквізити документа, що посвідчує особу -----
 Податковий номер/номер та серія (за наявності) паспорта фізичної особи -----
 Унікальний номер запису в Єдиному державному демографічному реєстрі (за наявності) -----
 Місце проживання/місцезнаходження -----



Створено за допомогою програмного забезпечення Державного земельного кадастру.

Площа земельної ділянки, переданої в оренду -----
 Орган, що здійснив державну реєстрацію речового права -----
 Дата державної реєстрації речового права -----
 Строк дії речового права -----

Суборендар:
 Прізвище, власне ім'я, по батькові (за наявності)/найменування -----
 Громадянство -----
 Реквізити документа, що посвідчує особу -----
 Податковий номер/номер та серія (за наявності) паспорта фізичної особи -----
 Унікальний номер запису в Єдиному державному демографічному реєстрі (за наявності) -----
 Місце проживання/місцезнаходження -----
 Площа земельної ділянки (її частини), переданої в суборенду -----
 Обліковий номер частини земельної ділянки, на яку поширюється дія договору суборенди -----
 Орган, що здійснив державну реєстрацію речового права -----
 Дата державної реєстрації речового права -----
 Строк дії речового права -----
 Додаткові відомості -----

Відомості про земельний сервітут

Стан відомостей актуальні
 Вид сервітуту -----
 Площа земельної ділянки (її частини), на яку поширюється дія сервітуту -----



Створено за допомогою програмного забезпечення Державного земельного кадастру.

Обліковий номер земельної ділянки (її частини), на яку поширюється дія сервітуту	----
Підстава для встановлення земельного сервітуту	----
Орган, що здійснив державну реєстрацію сервітуту	----
Дата державної реєстрації сервітуту	----
Строк дії сервітуту	----
Додаткові відомості	----

Відомості про обмеження у використанні земельної ділянки

Вид обмеження у використанні земельної ділянки	Поверхня обмеження забудови
Обліковий номер частини земельної ділянки, на яку поширюється дія обмеження у використанні земельної ділянки	----
Площа земельної ділянки (її частини), на яку поширюється дія обмеження	0.0963 гектарів
Підстава для виникнення обмеження у використанні земельної ділянки	Закон Повітряний кодексе України № 3393 - VI 19.05.2011
Орган, що здійснив державну реєстрацію обмеження	----
Дата державної реєстрації обмеження	----
Строк дії обмеження	безстроково

Інформація про документи, на підставі яких відомості про обмеження у використанні земель внесені до Державного земельного кадастру

Реквізити заяви про державну реєстрацію обмеження у використанні земель	----
Прізвище, власне ім'я та по батькові (за наявності)/ найменування заявника	----
Інформація про документи, на підставі яких внесені відомості про обмеження у використанні земель	----



Створено за допомогою програмного забезпечення Державного земельного кадастру.

Відомості про заходи

Назва та напрям заходу	----
Площа	----
Товщина родючого шару ґрунту, у тому числі об'єм ґрунтової маси	----
Кошторисна вартість запроєктованих робіт	----
Строки проведення	----
Інформація про документи, на підставі яких передбачено здійснення заходу щодо охорони земель і ґрунтів	----

Відомості про ділянки надр, надані у користування надрами та актів про надання взаємодії між Державним земельним кадастром та надрами

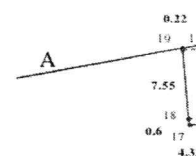
Реєстраційний номер спеціального дозволу на користування надрами	----
Дата видачі спеціального дозволу на користування надрами	----
Підстава для надання спеціального дозволу на користування надрами	----
Вид користування надрами	----
Відомості про ділянку надр, що надається у користування	----
Площа ділянки надр, що надається у користування	----
Вид корисної копалини	----
Відомості про особу, якій надано спеціальний дозвіл на користування надрами:	
Прізвище, власне ім'я та по батькові (за наявності)/ найменування	----
Реєстраційний номер облікової картки платника податків/ серія (за наявності) та номер паспорта фізичної особи/код згідно з ЄДРПОУ	----
Строк дії спеціального дозволу на користування надрами	----



Створено за допомогою програмного забезпечення Державного земельного кадастру.

Документ, який засвідчує надання -----
гірничого відводу
Відомості про користувача
гірничого відводу (за наявності)
Найменування/ прізвище, власне -----
ім'я та по батькові (за наявності)
Мета надання гірничого відводу -----
Площа проєкції гірничого відводу -----
Строк дії акта про надання -----
гірничого відводу

Кадастровий номер з
КАДАСТРОВ



Створено за допомогою програмного забезпечення Державного земельного кадастру.



Створено за допомогою програмного забезпечення Державного земельного кадастру.

Умовні позначення:

Опис меж:

Від А до Б Землі Київської міської ради загального користування (вул. Билицька);
Від Б до В Землі Київської міської ради не надані у власність чи користування;
Від В до Г Землі Київської міської ради не надані у власність чи користування;
Від Г до А Землі Київської міської ради не надані у власність чи користування;

КООРДИНАТИ ПОВОРОТН

Номер точки	Назва точки

Місце розташування

Цільове призначення	Категорія земе.
	Код цільового призначення

Площа, гектарів

Відомості про перенесення в натуру (на місцевість) меж	охоронних зон, прибережних захисних смуг і пляжних зон, зон санітарної охорони, санітарних захисних зон і особливого режиму використання з (за наявності) земельної ділянки (у разі формування земельної ділянки) частини земельної ділянки, на якій може проводитися гідротехнічна меліорація (за наявності)
--	---

Відомості про контури об'єктів нерухомого майна, меліоративних межах складових частин меліоративних межах та точки водовиділу, розташовані на земельній ділянці (за наявності)

Відомості про встановлені межові знаки при формуванні земельної ділянки

Розробник документації із земельнустрою: ТОВ "Землеустрій" (прізвище, ім'я, по батьку)



Створено за допомогою програмного забезпечення Державного земельного кадастру.



Створено за допомогою програмного забезпечення Державного земельного кадастру.

ЕКСПЛІКАЦІЯ ЗЕМЕЛЬНИХ УГІДЬ

Всього земель, га	У тому числі за земельними угіддями, га:			
	Малоповерхова забудова	Малоповерхова забудова	Малоповерхова забудова	Малоповерхова забудова
1	2	3	4	5
Площа земельної ділянки, га 0.0963	0.0742	0.0163	0.0034	0.0008
	Малоповерхова забудова	Малоповерхова забудова		
	6	7		
	0.0015	0.0001		



Створено за допомогою програмного забезпечення Державного земельного кадастру.

Код земельної ділянки: 85:455:0004

Площа: 0.0963 га

Адрес земельної ділянки: Подільський район, вул. Білицька, 53

Заявник: Зимуха Олена Валентинівна

Вид та термін користування: власність

Цільове призначення: 02.01, Для будівництва і обслуговування житлового будинку, господарських будівель і садибна ділянка)



Sources: Esri, HERE, Garmin, USGS, Intermap, (Switzerland), Swisstopo, Esri Korea, Esri (Thailand), NGCC, (c) OpenStreetMap contributors, and the GIS User Community

Матеріали аерофотозйомки 2019 р.
виготовлено за даними АІС ОУЗР



КИЇВСЬКА МІСЬКА РАДА


Терентьеву М. О.
Положишник В. О.

Прошу розглянути проект рішення від 04.03.2025
№ 08/231 - 209/ПР в установленому порядку.

Омельченко А. В.

Для контролю за проходженням та тиражування.

*Терентьеву М.О.
Усову К.Т.
За частини інформації про
наявність об'єктів нерухомого майна.*


Володимир БОНДАРЕНКО

“04” березня 2025 року
№ 08/231 - 209/ПР

08/231-209/TP
04.03.2025



УКРАЇНА

ВИКОНАВЧИЙ ОРГАН КИЇВСЬКОЇ МІСЬКОЇ РАДИ
(КИЇВСЬКА МІСЬКА ДЕРЖАВНА АДМІНІСТРАЦІЯ)

ДЕПАРТАМЕНТ ЗЕМЕЛЬНИХ РЕСУРСІВ

вул. Хрещатик, 32-а, м. Київ, 01001 тел. (044) 202 78 15

Контактний центр міста Києва (044) 15 51 E-mail: kyivland@kyivcity.gov.ua Код ЄДРПОУ 26199097

04.03.25 № 05715-СЛ-74228

Заступнику міського голови-
секретарю Київської міської ради
Володимиру БОНДАРЕНКУ

Шановний Володимире Володимировичу!

Департамент земельних ресурсів виконавчого органу Київської міської ради (Київської міської державної адміністрації) відповідно до пункту 3 статті 26 Регламенту Київської міської ради, затвердженого рішенням Київської міської ради від 04.11.2021 № 3135/3176, направляє проєкт рішення Київської міської ради «Про внесення змін до додатку до рішення Київської міської ради від 09 вересня 1999 року № 6/508 та передачу громадянці Зимусі Олені Валентинівні у приватну власність земельної ділянки для будівництва і обслуговування жилого будинку, господарських будівель і споруд (присадибна ділянка) на вул. Білицькій, 53 у Подільському районі міста Києва» (справа № 634492795) для подальшого опрацювання.

Додатки:

- проєкт рішення Київської міської ради до справи № 634492795 на 3 арк. в 1 примірнику;
- пояснювальна записка до справи № 634492795 на 3 арк. в 1 примірнику;
- витяг з бази даних міського земельного кадастру на 1 арк. в 1 примірнику;
- матеріали супутникової фотозйомки на 1 арк. в 1 примірнику;
- проєкт землеустрою щодо відведення земельної ділянки 1 книга в 1 примірнику;
- заява від 18.11.2024 № 634492795 на 4 арк. в 1 примірнику.

З повагою

Директор

Валентина ПЕЛИХ

Текст проєкту рішення у паперовому вигляді відповідає проєкту в електронному вигляді на USB носії.

Начальник третього відділу
управління землеустрою
Департаменту земельних ресурсів
виконавчого органу Київської міської ради
(Київської міської державної адміністрації)



Раїса ОЛЕЩЕНКО