



08/231-2056/ПР
11.06.2021
33

КИЇВСЬКА МІСЬКА РАДА

II СЕСІЯ IX СКЛИКАННЯ

РІШЕННЯ

№ _____

Про надання Київському комунальному об'єднанню зеленого будівництва та експлуатації зелених насаджень міста «Київзеленбуд» у постійне користування земельної ділянки для утримання та експлуатації скверу на вул. Глінки, 6 у Солом'янському районі міста Києва



626523989

Відповідно до статей 9, 83, 92, 116, 122, 123, 186 Земельного кодексу України, Закону України «Про внесення змін до деяких законодавчих актів України щодо розмежування земель державної та комунальної власності», пункту 34 частини першої статті 26 Закону України «Про місцеве самоврядування в Україні», розглянувши проект землеустрою щодо відведення земельної ділянки та заяву Київського комунального об'єднання зеленого будівництва та експлуатації зелених насаджень міста «Київзеленбуд» від 24 травня 2021 року № 72045-005791442-031-03, Київська міська рада

ВИРІШИЛА:

1. Затвердити проект землеустрою щодо відведення земельної ділянки Київському комунальному об'єднанню зеленого будівництва та експлуатації зелених насаджень міста «Київзеленбуд» для утримання та експлуатації скверу на вул. Глінки, 6 у Солом'янському районі м. Києва (категорія земель – землі рекреаційного призначення, код КВЦПЗ 18.00, заява ДЦ від 24 травня 2021 року № 72045-005791442-031-03, справа **626523989**).

2. Надати Київському комунальному об'єднанню зеленого будівництва та експлуатації зелених насаджень міста «Київзеленбуд», за умови виконання пункту 3 цього рішення, у постійне користування земельну ділянку

площею 0,1436 га (кадастровий номер 8000000000:72:228:0003, витяг з Державного земельного кадастру про земельну ділянку від 01 червня 2021 року № НВ-0006913932021) на вул. Глінки, 6 у Солом'янському районі м. Києва для утримання та експлуатації скверу (код КВЦПЗ 18.00 – землі загального користування (землі будь-якої категорії, які використовуються як майдани, вулиці, проїзди, шляхи, громадські пасовища, сіножаті, набережні, пляжі, парки, зелені зони, сквери, бульвари, водні об'єкти загального користування, а також інші землі, якщо рішенням відповідного органу державної влади чи місцевого самоврядування їх віднесено до земель загального користування) із земель комунальної власності територіальної громади міста Києва.

3. Київському комунальному об'єднанню зеленого будівництва та експлуатації зелених насаджень міста «Київзеленбуд»:

3.1. Виконувати обов'язки землекористувача відповідно до вимог статті 96 Земельного кодексу України.

3.2. Виконати вимоги, викладені в листах Департаменту містобудування та архітектури виконавчого органу Київської міської ради (Київської міської державної адміністрації) від 18 грудня 2020 року № 12636/0/09/19-20, Управління екології та природних ресурсів виконавчого органу Київської міської ради (Київської міської державної адміністрації) від 29 жовтня 2020 року № 077/569-ЕО.

3.3. Забезпечити вільний доступ для прокладання нових, ремонту та експлуатації існуючих інженерних мереж і споруд, що знаходяться в межах земельної ділянки.

3.4. Питання майнових відносин вирішувати в установленому порядку.

3.5. Вжити заходів щодо державної реєстрації права постійного користування земельними ділянками у порядку, встановленому Законом України «Про державну реєстрацію речових прав на нерухоме майно та їх обтяжень».

4. Попередити землекористувача, що право користування земельною ділянкою може бути припинено відповідно до статей 141, 143 Земельного кодексу України.

5. Контроль за виконанням цього рішення покласти на постійну комісію Київської міської ради з питань архітектури, містобудування та земельних відносин.

Київський міський голова

Віталій КЛИЧКО


ПОДАННЯ:

Заступник голови
Київської міської державної адміністрації
з питань здійснення самоврядних повноважень



Петро ОЛЕНИЧ

В. о. директора
Департаменту земельних ресурсів
виконавчого органу Київської міської ради
(Київської міської державної адміністрації)



Валентина ПЕЛИХ

Заступник директора Департаменту –
начальник юридичного управління
Департаменту земельних ресурсів
виконавчого органу Київської міської ради
(Київської міської державної адміністрації)



Алла ВАСИЛЕНКО

ПОГОДЖЕНО:

14.07.2021

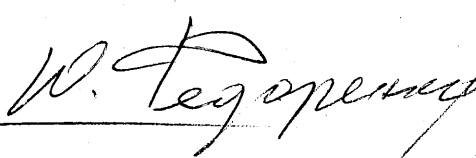
Постійна комісія Київської міської ради
з питань архітектури, містобудування
та земельних відносин

Голова




Михайло ТЕРЕНТЬЄВ

Секретар



Юрій ФЕДОРЕНКО

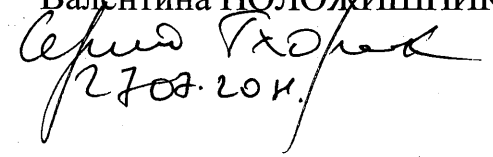
В.о. начальника управління
правового забезпечення діяльності
Київської міської ради




Валентина ПОЛОЖИШНИК

Постійна комісія Київської міської ради
з питань екологічної політики

13.07.2021




Голова



Денис МОСКАЛЬ

Секретар



Євгенія КУЛЕБА



ПОЯСНЮВАЛЬНА ЗАПИСКА

№ ПЗН-23309 від 01.06.2021

до проекту рішення Київської міської ради:

Про надання Київському комунальному об'єднанню зеленого будівництва та експлуатації зелених насаджень міста «Київзеленбуд» у постійне користування земельної ділянки для утримання та експлуатації скверу на вул. Глінки, 6 у Солом'янському районі міста Києва

До кадастрової справи
№ 626523989



33

1. Юридична особа:

Назва	<i>Київське комунальне об'єднання зеленого будівництва та експлуатації зелених насаджень міста «Київзеленбуд»</i>
Перелік засновників (учасників) юридичної особи*	<i>КИЇВСЬКА МІСЬКА ДЕРЖАВНА АДМІНІСТРАЦІЯ 01044, м. Київ, Шевченківський район, ВУЛИЦЯ ХРЕЩАТИК, будинок 36</i>
Кінцевий бенефіціарний власник (контролер)*	<i>Відсутній</i>
Реєстраційний номер:	<i>від 26.05.2021 № 626523989</i>

*за даними Єдиного державного реєстру юридичних осіб, фізичних осіб-підприємців та громадських формувань

2. Відомості про земельну ділянку (кадастровий № 8000000000:72:228:0003).

Місце розташування (адреса)	<i>м. Київ, р-н Солом'янський, вул. Глінки, 6</i>
Площа	<i>0,1436 га</i>
Вид та термін користування	<i>Постійне користування</i>
Вид використання	<i>для утримання та експлуатації скверу</i>
Цільове призначення	<i>18.00 землі загального користування (землі будь-якої категорії, які використовуються як майдани, вулиці, проїзди, шляхи, громадські пасовища, сіножаті, набережні, пляжі, парки, зелені зони, сквери, бульвари, водні об'єкти загального користування, а також інші землі, якщо рішенням відповідного органу державної влади чи місцевого самоврядування їх віднесено до земель загального користування)</i>
Нормативна грошова оцінка (за попереднім розрахунком*)	<i>1 505 496 грн 72 коп.</i>

** Наведені розрахунки нормативної грошової оцінки не є остаточними і будуть уточнені відповідно до вимог чинного законодавства при оформленні права на земельну ділянку.*

3. Обґрунтування прийняття рішення.

На замовлення зацікавленої особи землевпорядною організацією розроблено проект землеустрою щодо відведення земельної ділянки, який згідно зі статтею 186' Земельного кодексу України (в редакції до 27.05.2021) погоджено з відповідними органами, зокрема:

структурний підрозділ Київської міської державної адміністрації у сфері містобудування та архітектури:

від 29.01.2021 № 738/0/09/09-21

структурний підрозділ Київської міської державної адміністрації у сфері охорони навколишнього природного середовища:

від 29.10.2020 № 077/569-EO

територіальний орган центрального органу виконавчої влади, що реалізує державну політику у сфері земельних відносин (екстериторіальне погодження):

від 17.05.2021 № 6942/82-21

центральний орган виконавчої влади, що реалізує державну політику у сфері земельних відносин (державна експертиза землевпорядної документації):

від 12.03.2021 № 599-21

Відповідно до Земельного кодексу України та Порядку набуття прав на землю із земель комунальної власності у місті Києві, затвердженого рішенням Київської міської ради від 20.04.2017 № 241/2463, Департаментом земельних ресурсів виконавчого органу Київської міської ради (Київської міської державної адміністрації) розроблено проект рішення Київської міської ради.

4. Мета прийняття рішення.

Метою прийняття рішення є забезпечення реалізації встановленого Земельним кодексом України права особи на оформлення права користування на землю.

5. Особливі характеристики ділянки.

Наявність будівель і споруд на ділянці:	<i>Земельна ділянка вільна від капітальної забудови. На земельній ділянці розташовані елементи озеленення у вигляді газонів та клумб.</i>
Наявність ДПТ:	<i>Відповідно до детального плану території в межах вулиці Донецької, Повітрофлотського проспекту, вул. Смілянської, вул. Фастівської та залізниці, затвердженого рішенням Київської міської ради від 20.12.2017 № 1006/4013, земельна ділянка за функціональним призначенням належить до території багатоповерхової житлової забудови.</i>
Функціональне призначення згідно з Генпланом:	<i>Відповідно до Генерального плану міста, затвердженого рішенням Київської міської ради від 28.03.2002 № 370/1804, земельна ділянка за функціональним призначенням належить до території багатоповерхової житлової забудови.</i>
Правовий режим:	<i>Земельна ділянка належить до земель комунальної власності територіальної громади міста Києва.</i>
Розташування в зеленій зоні:	<i>Земельна ділянка не входить до зеленої зони.</i>
Інші особливості:	<i>Земельна ділянка розташована поза межами червоних ліній.</i>

6. Стан нормативно-правової бази у даній сфері правового регулювання.

Загальні засади та порядок передачі земельних ділянок у власність чи користування зацікавленим особам визначено Земельним кодексом України та Порядком набуття прав на землю із земель комунальної власності у місті Києві, затвердженим рішенням Київради від 20 квітня 2017 року № 241/2463.

7. Фінансово-економічне обґрунтування.

Реалізація рішення не потребує додаткових витрат міського бюджету.

Відповідно до Податкового кодексу України та Положення про плату за землю в місті Києві, затвердженого рішенням Київської міської ради від 23.06.2011 № 242/5629 «Про встановлення місцевих податків і зборів» (зі змінами та доповненнями) розмір земельного податку складатиме: **15 054 грн 97 коп. (1 %)**.


8. Прогноз соціально-економічних та інших наслідків прийняття рішення.

Наслідками прийняття розробленого проекту рішення стане:

- реалізація зацікавленою особою своїх прав щодо використання земельної ділянки.

Доповідач: в.о. директора Департаменту земельних ресурсів **Валентина ПЕЛИХ**.

В.о. директора
Департаменту земельних ресурсів



Валентина ПЕЛИХ

