



КИЇВСЬКА МІСЬКА РАДА

V СЕСІЯ VIII СКЛИКАННЯ

РІШЕННЯ

№ _____

ПРОЕКТ

Про надання статусу скверу земельній ділянці, що розташована між будинками 4А, 6 по вулиці Плеханова та ліцеєм №208 по вулиці Ованеса Туманяна у Дніпровському районі м. Києва

Відповідно до статей 19, 186 Земельного кодексу України, Закону України «Про державну реєстрацію речових прав на нерухоме майно та їх обтяжень», пункту 34 частини першої статті 26 Закону України «Про місцеве самоврядування в Україні», Правил утримання зелених насаджень у населених пунктах України, затверджених наказом Міністерства будівництва, архітектури та житлово-комунального господарства України від 10 квітня 2006 року № 105, з метою раціонального використання і збереження зелених насаджень, Київська міська рада

ВИРІШИЛА:

1. Надати статус скверу земельній ділянці площею 0,3558 га, що розташована між будинками 4А, 6 по вулиці Плеханова та ліцеєм №208 по вулиці Ованеса Туманяна у Дніпровському районі м. Києва (кадастровий номер 8 000 000 000:63:021:0030), згідно з додатком до рішення (план-схема).

2. Комунальному підприємству по утриманню зелених насаджень Дніпровського району м. Києва в установленому порядку:

2.1. Здійснити організаційно-правові заходи щодо оформлення права постійного землекористування земельною ділянкою, визначеною пунктом 1 цього рішення.

2.2. У місячний термін з дня набрання чинності рішення про надання земельної ділянки у користування, вжити заходів щодо державної реєстрації права користування на земельну ділянку, що визначена пунктом 1 цього

рішення, відповідно до вимог Закону України «Про державну реєстрацію речових прав на нерухоме майно та їх обтяжень».

3. Київському комунальному об'єднанню зеленого будівництва та експлуатації зелених насаджень міста «Київзеленбуд» здійснити організаційно-правові заходи щодо благоустрою земельної ділянки, що визначена пунктом 1 цього рішення.

4. Внести зміни до Програми комплексного розвитку зеленої зони міста Києва до 2010 року та концепції формування зелених насаджень в центральній частині міста, що затверджена рішенням Київської міської ради від 19.07.2005 року №806/3381 та продовжена на період до 2017 року рішенням Київської міської ради від 07.07.2016 №572/572, включивши до переліку озелених територій загального користування міста Києва, що відповідають типологічним ознакам та планувальним вимогам (таблиця №2), земельну ділянку, зазначену в пункті 1 цього рішення.

5. Виконавчому органу Київської міської ради (Київської міської державної адміністрації) вирішити в установленому порядку питання фінансування заходів, передбачених пунктами 2 та 3 цього рішення.

6. Опублікувати це рішення у газеті Київської міської ради «Хрещатик» в установленому порядку.

7. Контроль за виконанням цього рішення покласти на постійну комісію Київської міської ради з питань екологічної політики.


Київський міський голова

В. Кличко



ПОДАННЯ:

Депутат Київської міської ради



О. Петровець

ПОГОДЖЕНО:

Голова постійної комісії Київської
міської ради з питань екологічної
політики

К. Яловий

Секретар постійної комісії Київської
міської ради з питань екологічної
політики

О. Новіков

Голова постійної комісії Київської
міської ради з питань містобудування,
архітектури та землекористування

О. Міщенко

Секретар постійної комісії Київської
міської ради з питань містобудування,
архітектури та землекористування

І. Картавий

Голова постійної комісії Київської
міської ради з питань бюджету та
соціально-економічного розвитку

А. Странніков

Секретар постійної комісії Київської
міської ради з питань бюджету та
соціально-економічного розвитку

Г. Ясинський

Начальник управління
правового забезпечення діяльності
Київської міської ради

В. Слончак

Додаток 1
до рішення Київської міської ради
№ _____

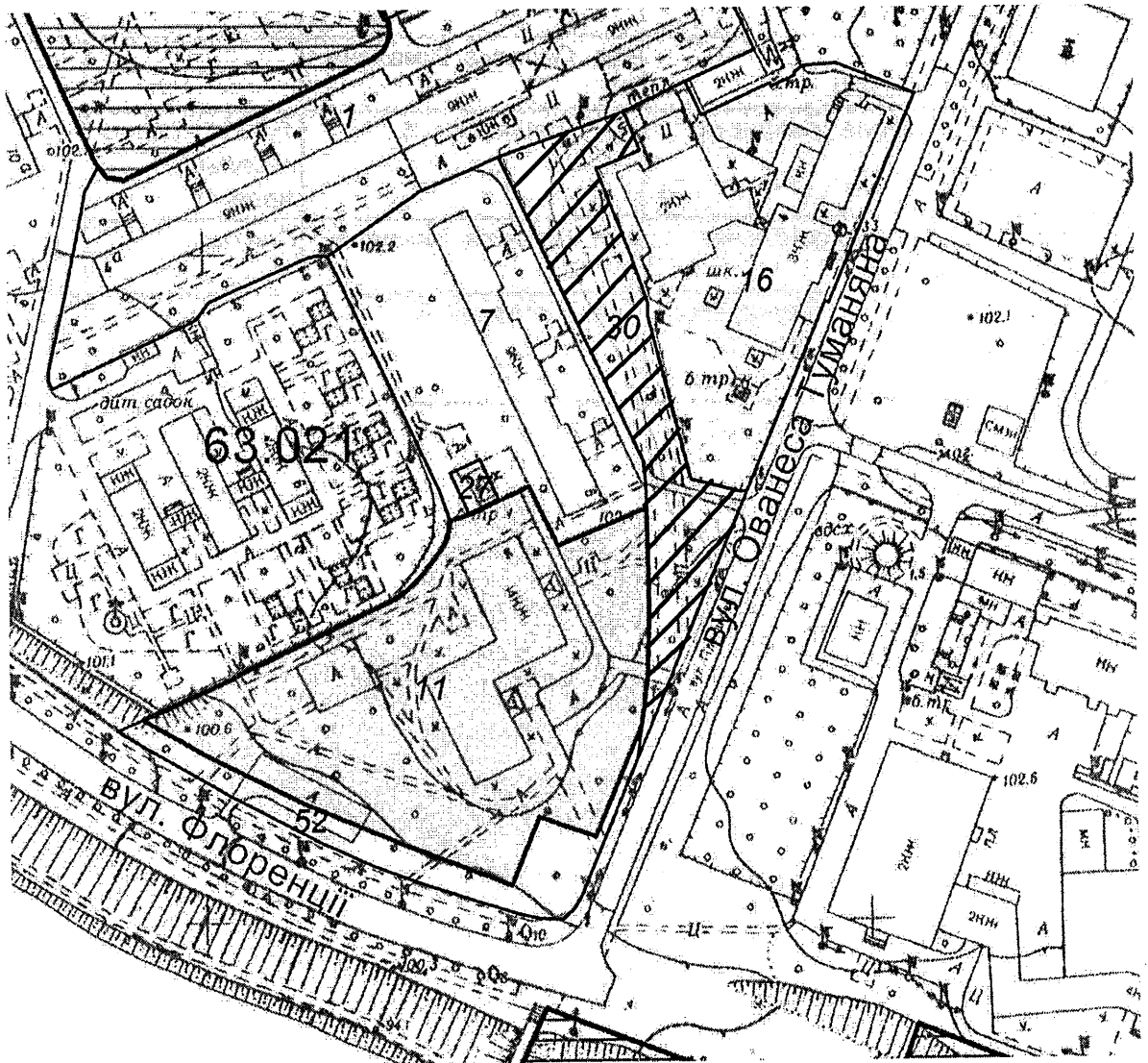
План-схема
земельної ділянки, якій надається статус скверу

адреса земельної ділянки

- м. Київ, між будинками 4А, 6 по
вулиці Плеханова та ліцеєм №208 по
вулиці Ованеса Туманяна у
Дніпровському районі м. Києва

площа земельної ділянки

- 0,3558 га



Київський міський голова

В. Кличко

ПОЯСНЮВАЛЬНА ЗАПИСКА
до проекту рішення Київської міської ради
«Про надання статусу скверу земельній ділянці, що розташована між
будинками 4А, 6 по вулиці Плеханова та ліцеєм №208 по вулиці Ованеса
Туманяна у Дніпровському районі м. Києва»

1. Обґрунтування прийняття рішення

Запропонований проект рішення має на меті облаштування благоустрою території та збереження зелених насаджень на земельній ділянці, яка є місцем відпочинку мешканців Лівобережного масиву, Микільської Слобідки. Враховуючи велику кількість забудов на Лівобережному масиві, Микільській Слобідці все менше залишається місць для культурного відпочинку громадян. Неодноразово мешканці у письмовій формі звертались до депутатів Київської міської ради з проханням надати зазначеній території статус скверу для збереження зеленої зони та запобігання від засмічення і забудови.

2. Мета і завдання прийняття рішення

Метою і завданням даного проекту рішення є дотримання встановлених законодавством нормативів охорони зелених насаджень та збереження рекреаційної території мікрорайону, а також врахування інтересів мешканців міста Києва та облаштування скверу між будинками 4А, 6 по вулиці Плеханова та ліцеєм №208 по вулиці Ованеса Туманяна у Дніпровському районі м. Києва.

3. Загальна характеристика і основні положення рішення


Проект рішення передбачає:

надати земельній ділянці площею 0,3558 га, що розташована між будинками 4А, 6 по вулиці Плеханова та ліцеєм №208 по вулиці Ованеса Туманяна у Дніпровському районі м. Києва (кадастровий номер 8 000 000 000:63:021:0030), статус скверу;

внести зміни до Програми комплексного розвитку зеленої зони міста Києва до 2010 року та концепції формування зелених насаджень в центральній частині міста, що затверджена рішенням Київської міської ради від 19.07.2005 року №806/3381 та продовжена на період до 2017 року рішенням Київської міської ради від 07.07.2016 №572/572, включивши до переліку озелених територій загального користування міста Києва, що відповідають типологічним ознакам та планувальним вимогам (таблиця №2), земельну ділянку, зазначену в пункті 1 цього рішення.

4. Стан нормативно-правової бази у даній сфері правового регулювання

Проект рішення розроблено відповідно статті 19 Земельного кодексу України, пункту 34 частини 1 статті 26 Закону України «Про місцеве



самоврядування в Україні», статті 7, статей 51-53 Закону України «Про природно-заповідний фонд України».

5. Фінансово-економічне обґрунтування

Реалізація проекту рішення здійснюється в межах бюджетного фінансування Київського комунального об'єднання зеленого будівництва та експлуатації зелених насаджень міста «Київзеленбуд» виконавчого органу Київської міської ради (Київської міської державної адміністрації).

6. Прогноз соціально-економічних та інших наслідків прийняття рішення

Прийняття проекту рішення дасть змогу влаштувати місце відпочинку жителям прилеглих територій та зробить місто більш привабливим, а також сприятиме задоволенню потреб мешканців Лівобережного масиву та Микільської Слобідки,

Доповідач на пленарному засіданні: депутат Київської міської ради О.Ф. Петровець.


Депутат Київської міської ради



О. Петровець

ПОРІВНЯЛЬНА ТАБЛИЦЯ
до проекту рішення Київської міської ради
«Про надання статусу скверу земельній ділянці, що розташована між
будинками 4А, 6 по вулиці Плеханова та ліцесм №208 по вулиці Ованеса
Туманяна у Дніпровському районі м. Києва»

Програма розвитку зеленої зони м. Києва до 2010 року та концепції формування зелених насаджень в центральній частині міста, затверджених рішенням Київської міської ради від 19.07.2005 № 806/3381 та продовжених на період до 2017 року рішенням Київської міської ради від 07.07.2016 № 572/572 (таблиця 2 «Озеленені території загального користування м. Києва, що відповідають типологічним ознакам та планувальним вимогам»)							
Чинна редакція				Редакція з врахуванням запропонованих змін та доповнень			
Сквери				Сквери			
19	Біля Дарницького бульвару	1,65	у т. ч. культова споруда	19	Біля Дарницького бульвару	1,65	у т. ч. культова споруда
20	Біля медвитверезника	0,16		20	Біля медвитверезника	0,16	
21	По вул. Празькій	0,41		21	По вул. Празькій	0,41	
22	По вул. Сивашській	0,88		22	По вул. Сивашській	0,88	
23	Біля будинку Дарницької РДА	0,74		23	Біля будинку Дарницької РДА	0,74	
24	1-й Стародарницький	0,92		24	1-й Стародарницький	0,92	
25	На Ленінградській площі	1,84	у т. ч. 0,26 га - "МакДональдс"	25	На Ленінградській площі	1,84	у т. ч. 0,26 га - "МакДональдс"
26	По вул. Червоногвардійській	1,47		26	По вул. Червоногвардійській	1,47	
27	Біля ст. м. "Лівобережна"	2	у т. ч. культова споруда	27	Біля ст. м. "Лівобережна"	2	у т. ч. культова споруда
28	В селищі ДВРЗ	1,72		28	В селищі ДВРЗ	1,72	
29	По вул. Макаренка	1,12		29	По вул. Макаренка	1,12	
30	По вул. Фанерній	2,25		30	По вул. Фанерній	2,25	
31	Мікросад	2,12		31	Мікросад	2,12	
32	2-й Стародарницький	0,4		32	2-й Стародарницький	0,4	
33	Біля театру драми і комедії	1,05		33	Біля театру драми і комедії	1,05	
34	Вул. Олекси Довбуша	2,84		34	Вул. Олекси Довбуша	2,84	
	Разом:	21,57			між буд.4А, 6 по вул. Плеханова та	0,35	



					ліцеєм № 208 по вул. О. Туманяна		
					<i>Разом:</i>	21,92	

Депутат Київської міської ради



О. Петровець



ВИКОНАВЧИЙ ОРГАН КИЇВСЬКОЇ МІСЬКОЇ РАДИ
(КИЇВСЬКА МІСЬКА ДЕРЖАВНА АДМІНІСТРАЦІЯ)

ДЕПАРТАМЕНТ ЗЕМЕЛЬНИХ РЕСУРСІВ

вул.Хрещатик, 32-а, м.Київ, 01601, тел. (044) 279-58-72, ф. 288-07-57,
КБУ "Контактний центр міста Києва" (044) 15-51, E-mail: dzr@kievcity.gov.ua Код ЄДРПОУ 26199097

28.08.2017 № 057024-15027

на 08/279/079-453/17 від 16.08.2017

Депутатові Київської міської ради
Петровцю О.Ф.
вул. Хрещатик, 36
м. Київ, 01044

Шановний Олегу Федоровичу!

На Ваше депутатське звернення від 16.08.2017 № 08/279/079-453/17 повідомляємо, що Департаментом земельних ресурсів відповідно до витягу з протоколу № 3 від 23.12.2015 засідання постійної комісії Київської міської ради з питань екологічної політики підготовлено і направлено до зазначеної постійної комісії Київської міської ради та КО «Київзеленбуд» уніфікований проект рішення про надання земельній ділянці статусу скверу (копія додається).

Для погодження Департаментом земельних ресурсів проекту рішення Київської міської ради про надання статусу скверу земельній ділянці необхідно оформити зазначений проект рішення відповідно до уніфікованого проекту рішення.

Також, на Ваше депутатське звернення надаємо робочі матеріали – витяг з бази даних міського земельного кадастру із зазначенням кодів ділянок, землекористувачів, адрес, опису, площ (кв.м), виду права, дати закінчення права та фрагмент супутникової зйомки.

Додатки: уніфікований проект рішення Київської міської ради про надання земельній ділянці статусу скверу на 1 арк., витяг з бази даних міського земельного кадастру та фрагмент супутникової зйомки на 1 арк.

З повагою

З повагою

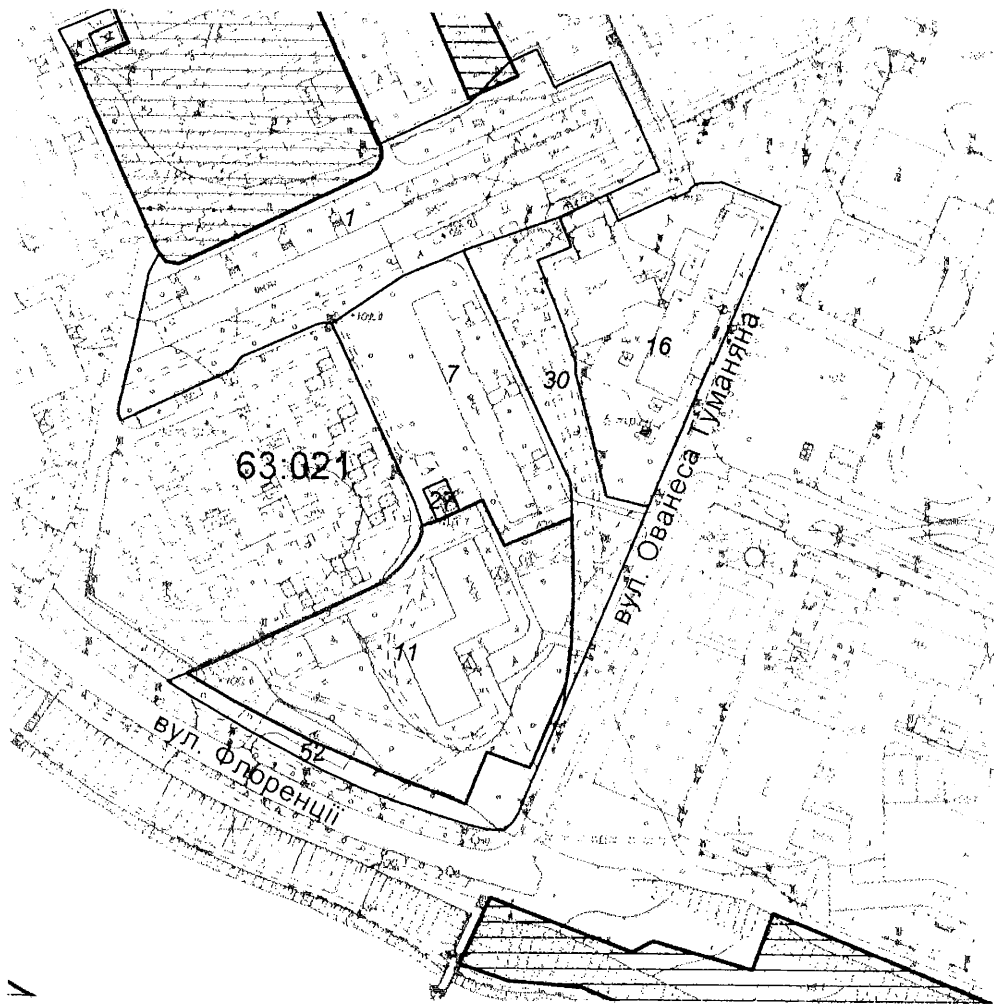
Директор

О. Поліщук

РОБОЧІ МАТЕРІАЛИ

Витяг з бази даних міського земельного кадастру від 19.08.2017р.

м. Київ, р-н Дніпровський




Масштаб 1:3000

*Черговий план м.Києва ведеться з 1995 року


Замовлення № 14297

РЕЄСТР ЗЕМЕЛЬНИХ ДІЛЯНОК**Черговий план.**

Код ділянки	Землекористувачі	Адреса ділянки	Опис ділянки	Площа (кв.м.)	Вид права	Дата закінч. права
63:021:0001	Комунальне підприємство "Керуюча компанія з обслуговування житлового фонду Дніпровського району м.Києва" Повне товариство "Ломбард"Україна" Управління культури, туризму та охорони культурної спадщини Дніпровської районної в місті Києві державної адміністрації Фізична особа	вул.Раїси Окіпної,5,5-а,5-б; вул.Плеханова,12-12-а,4-а,4-б; вул.Марини Раскової,8		52713,44		
63:021:0007	Житлово-будівельний кооператив "Педагог"	вул. Плеханова, 6		5989,2		
63:021:0011	Управління житлово-комунального господарства Державного управління справами	вул. Ованеса Туманяна, 8		9825,94	Постійне користування	
63:021:0016	Лицей N208	вул. Ованеса Туманяна, 2		6764,73		
63:021:0027	Публічне акціонерне товариство "КИЇВЕНЕРГО"	вул. Плеханова, 6	ТП 3145 (філія кабельні мережі)	130,67		
63:021:0030	Землі не надані у власність чи користування	вул. Ованеса Туманяна	Прохід	3558,36		
63:021:0052	Управління житлово-комунального господарства Державного управління справами	вул. Флоренції, 8		1674,83		





**Заступник міського голови –
секретар Київської міської ради**

Яловому К.В.
Міщенко О.Г.
Страннікову А.М.
Слончаку В.В.

Прошу розглянути проект рішення від 11.09.2017
№08/231-2046/ПР в установленому порядку.

Пихтіній О.М.

Для контролю за проходженням та тиражування.

Юнаковій С.М.
Лазор Л.В.
Пантелєєву П.О. – до відома
Спасибку О.В. – до відома
Плісу Г.В. – до відома

В.ПРОКОПІВ

“14” вересня 2017 року
№ 08/231 – 2046/ПР

08/231-2046/ПР
11.09.2017



ДЕПУТАТ

КИЇВСЬКОЇ МІСЬКОЇ РАДИ VIII СКЛИКАННЯ

“ 11 ” Вересня 2017 р.

№08/279/079-544/17

Заступнику міського голови –
секретарю Київради
Прокопіву В.В.

Шановний Володимире Володимировичу!

Відповідно до Регламенту Київської міської ради, затвердженого рішенням Київської міської ради від 07.07.2016 № 579/579, направляю Вам на розгляд проект рішення Київської міської ради «Про надання статусу скверу земельній ділянці, що розташована між будинками 4А, 6 по вулиці Плеханова та ліцеєм №208 по вулиці Ованеса Туманяна у Дніпровському районі м. Києва».

Додатки:

1. Проект рішення.
2. Пояснювальна записка.
3. Порівняльна таблиця до проекту рішення.
4. Витяг з бази даних міського земельного кадастру від 19.08.2017.

З повагою
депутат Київської міської ради

О. ПЕТРОВЕЦЬ