



КИЇВСЬКА МІСЬКА РАДА

II СЕСІЯ ІХ СКЛИКАННЯ

РІШЕННЯ

№ _____

Про надання громадянину Жигинасу Артему Євгеновичу дозволу на розроблення проєкту землеустрою щодо відведення земельної ділянки у власність для будівництва і обслуговування жилого будинку, господарських будівель і споруд на вул. Шевченка, 52-а у Солом'янському районі міста Києва



410018081

Розглянувши клопотання про надання дозволу на розроблення проєкту землеустрою щодо відведення земельної ділянки громадянину Жигинасу Артему Євгеновичу на вул. Шевченка, 52-а у Солом'янському районі міста Києва та додані документи, керуючись статтями 9, 118. Земельного кодексу України, Законом України «Про внесення змін до деяких законодавчих актів України щодо розмежування земель державної та комунальної власності», пунктом 34 частини першої статті 26 Закону України «Про місцеве самоврядування в Україні», Київська міська рада

ВИРІШИЛА:

1. Надати громадянину Жигинасу Артему Євгеновичу дозвіл на розроблення проєкту землеустрою щодо відведення земельної ділянки орієнтовною площею 0,05 га у власність для будівництва і обслуговування жилого будинку, господарських будівель і споруд на вул. Шевченка, 52-а у Солом'янському районі міста Києва за рахунок земель комунальної власності територіальної громади міста Києва згідно з план-схемою (додаток до рішення) (справа № 410018081).

2. Контроль за виконанням цього рішення покласти на постійну комісію Київської міської ради з питань архітектури, містобудування та земельних відносин.

Київський міський голова

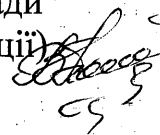
Віталій КЛИЧКО

ПОДАННЯ:

Заступник голови
Київської міської державної адміністрації
з питань здійснення самоврядних повноважень


Петро ОЛЕНИЧ

В.о. директора
Департаменту земельних ресурсів
виконавчого органу Київської міської ради
(Київської міської державної адміністрації)


Валентина ПЕЛИХ

Заступник директора Департаменту –
начальник юридичного управління
Департаменту земельних ресурсів
виконавчого органу Київської міської ради
(Київської міської державної адміністрації)


Алла ВАСИЛЕНКО

ПОГОДЖЕНО:

Постійна комісія Київської міської ради
з питань архітектури, містобудування
та земельних відносин

Голова

Михайло ТЕРЕНТЬЄВ

Секретар

Юрій ФЕДОРЕНКО

В.о. начальника управління правового
забезпечення діяльності
Київської міської ради

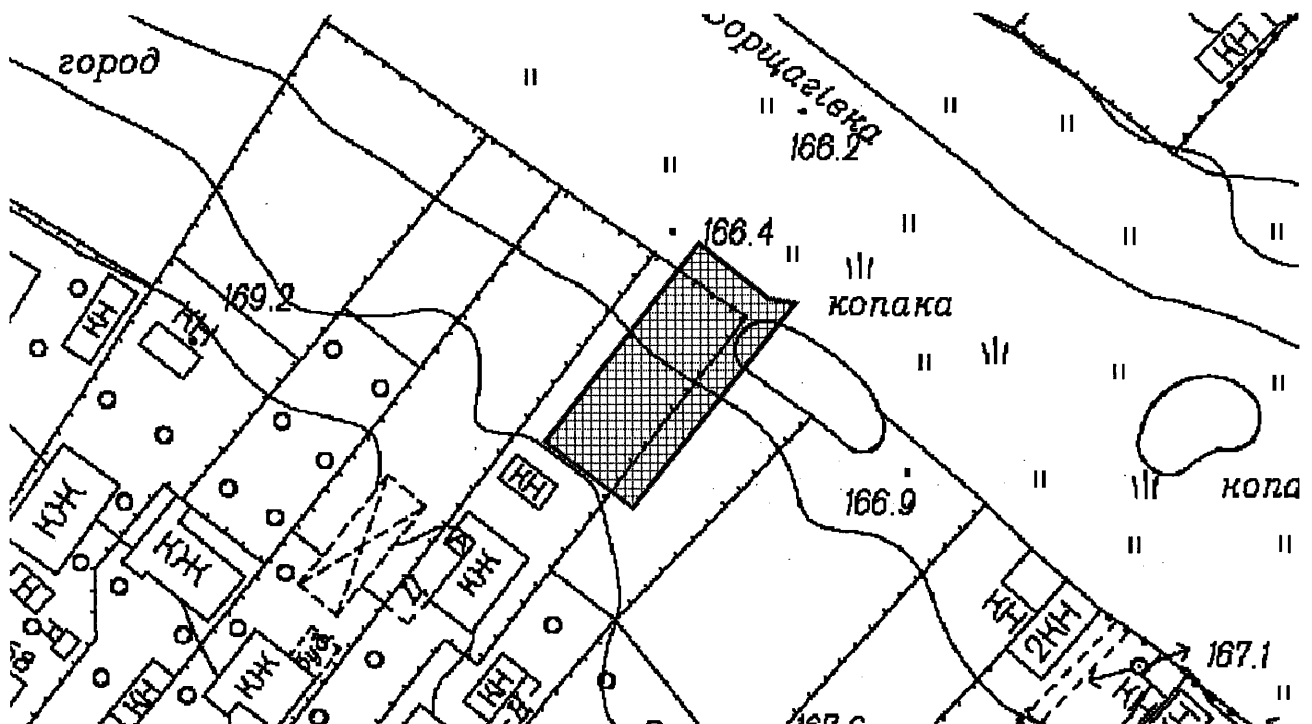
Валентина ПОЛОЖИШНИК



Додаток
до рішення Київської міської ради
від _____ № _____

План-схема
до дозволу на розроблення проєкту землеустрою щодо відведення
земельної ділянки

клопотання	від 18.05.2021 № 410018081
код земельної ділянки	72:514:0171
юридична/фізична особа	Жигинас Артем Євгенович
адреса земельної ділянки	м. Київ, р-н Солом'янський, вул. Шевченка, 52-а
вид землекористування	власність
вид користування земельної ділянки	для будівництва і обслуговування жилого будинку, господарських будівель і споруд
орієнтовний розмір	0,05 га



Київський міський голова

Віталій КЛИЧКО


ПОЯСНЮВАЛЬНА ЗАПИСКА

До кадастрової справи
№ 410018081

№ ПЗН-22568 від 28.05.2021

до проекту рішення Київської міської ради:

Про надання громадянину Жигинасу Артему Євгеновичу дозволу на розроблення проекту землеустрою щодо відведення земельної ділянки у власність для будівництва і обслуговування жилого будинку, господарських будівель і споруд на вул. Шевченка, 52-а у Солом'янському районі міста Києва



1. Фізична особа:

ПІБ: *Жигинас Артем Євгенович*
Клопотання: *від 18.05.2021 номер 410018081*

2. Відомості про земельну ділянку (№ 72:514:0171).

Місце розташування (адреса):	<i>місто Київ, р-н Солом'янський, вул. Шевченка, 52-а</i>
Площа:	<i>0,05 га</i>
Вид та термін права:	<i>власність</i>
Вид використання:	<i>для будівництва і обслуговування жилого будинку, господарських будівель і споруд</i>

3. Обґрунтування прийняття рішення.

На клопотання зацікавленої особи відповідно до статей 9, 118 Земельного кодексу України та Порядку набуття прав на землю із земель комунальної власності у місті Києві, затвердженого рішенням Київської міської ради від 20.04.2017 № 241/2463, Департаментом земельних ресурсів виконавчого органу Київської міської ради (Київської міської державної адміністрації) розроблено проект рішення Київської міської ради.

4. Мета прийняття рішення:

Метою прийняття рішення є забезпечення реалізації встановленого Земельним кодексом України права особи на оформлення права власності на землю.

5. Особливі характеристики ділянки.

Наявність будівель і споруд на ділянці:	<i>Земельна ділянка вільна від капітальної забудови.</i>
Наявність ДПТ:	<i>Відповідно до детального плану території мікрорайону Жуляни, затвердженого рішенням Київської міської ради від 14 червня 2007 року № 796/1457, земельна ділянка за функціональним призначенням належить до території житлової садибної забудови (витяг з Містобудівного кадастру направлений листом Департаменту містобудування та архітектури виконавчого органу Київської міської ради (Київської міської державної адміністрації) від 20 травня 2021 року № 055-12226).</i>

Функціональне призначення згідно з Генпланом:	<i>Відповідно до Генерального плану міста, затвердженого рішенням Київської міської ради від 28 березня 2002 року № 370/1804, земельна ділянка за функціональним призначенням належить до території житлової садибної забудови.</i>
Правовий режим:	<i>Земельна ділянка належить до земель комунальної власності територіальної громади міста Києва.</i>
Розташування в зеленій зоні:	<i>Земельна ділянка не входить до зеленої зони.</i>
Інші особливості:	<i>Земельна ділянка розташована поза межами червоних ліній. Земельна ділянка формується за рахунок надлишку земельної ділянки під садибою по вул. Шевченка, 52. Власником житлового будинку по вул. Шевченка, 52 відповідно до інформації з Державного реєстру речових прав на нерухоме майно від 28 травня 2021 року № 258808642 є громадянин Жигинас Є.О. (згода від 07 травня 2021 року № 213).</i>

6. Стан нормативно-правової бази у даній сфері правового регулювання.

Загальні засади та порядок отримання дозволу на розроблення документації із землеустрою визначено статтями 9, 118 Земельного кодексу України.

7. Фінансово-економічне обґрунтування.


Реалізація рішення не потребує додаткових витрат міського бюджету.

8. Прогноз соціально-економічних та інших наслідків прийняття рішення.

Рішення не тягне за собою жодних соціально-економічних та інших наслідків.

Доповідач: в.о. директора Департаменту земельних ресурсів Валентина ПЕЛИХ

В.о. директора
Департаменту земельних ресурсів



Валентина ПЕЛИХ






**Заступник міського голови –
секретар Київської міської ради**

Терентьеву М.О.
Положишник В.О.

Прошу розглянути проект рішення від 10.06.2021
№08/231-2039/ПР в установленому порядку.

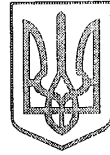
Голдинській О.С.

Для контролю за проходженням та тиражування.

Володимир БОНДАРЕНКО

“10” червня 2021 року
№ 08/231 – 2039/ПР

08/231-2039/ПР
10.06.2021



УКРАЇНА

ВИКОНАВЧИЙ ОРГАН КИЇВСЬКОЇ МІСЬКОЇ РАДИ
(КИЇВСЬКА МІСЬКА ДЕРЖАВНА АДМІНІСТРАЦІЯ)

ДЕПАРТАМЕНТ ЗЕМЕЛЬНИХ РЕСУРСІВ

вул. Хрещатик, 32-а, м. Київ, 01601 тел. (044) 279 58 72

Контактний центр міста Києва (044) 15 51 E-mail: doc@kyivland.gov.ua Код ЄДРПОУ 26199097

10.06.2021 № 05715-СЛ-22568

Заступнику міського голови-
секретарю Київської міської ради
Володимиру БОНДАРЕНКУ

Шановний Володимире Володимировичу!

Департамент земельних ресурсів виконавчого органу Київської міської ради (Київської міської державної адміністрації) відповідно до пункту 3 статті 26 Регламенту Київської міської ради, затвердженого рішенням Київської міської ради від 07.07.2016 № 579/579, направляє проект рішення Київської міської ради «Про надання громадянину Жигинасу Артему Євгеновичу дозволу на розроблення проекту землеустрою щодо відведення земельної ділянки у власність для будівництва і обслуговування жилого будинку, господарських будівель і споруд на вул. Шевченка, 52-а у Солом'янському районі міста Києва» (410018081) для подальшого опрацювання.

Додатки:

- проект рішення 410018081 на 3 арк. в 1 примірнику;
- пояснювальна записка на 2 арк. в 1 примірнику;
- матеріали супутникової фотозйомки на 1 арк. в 1 примірнику;
- матеріали справи на 10 арк. в 1 примірнику.

З повагою

В.о. директора

Валентина ПЕЛИХ