



08/231-2024/MP
12.06.2018

КИЇВСЬКА МІСЬКА РАДА

IX сесія VIII скликання

РІШЕННЯ

№ _____

Про надання дозволу на розроблення проекту землеустрою щодо відведення земельної ділянки комунальному підприємству "Київський метрополітен" на просп. Голосіївському у Голосіївському районі м. Києва для експлуатації та обслуговування павільйону виходу (входу) станції метрополітену "Голосіївська"

Київська міська рада
Департамент
земельних ресурсів
Код земельної ділянки:

79:087:0116

К
Проект рішення (екз.1)
ПР-16683
до справи

K-33976



2 347015 066835

Розглянувши клопотання про надання дозволу на розроблення проекту землеустрою щодо відведення земельної ділянки комунальному підприємству "Київський метрополітен" на просп. Голосіївському у Голосіївському районі м. Києва та додані документи, керуючись статтями 9, 123 Земельного кодексу України, Законом України „Про внесення змін до деяких законодавчих актів України щодо розмежування земель державної та комунальної власності”, пунктом 34 частини 1 статті 26 Закону України „Про місцеве самоврядування в Україні”, Київська міська рада

ВИРІШИЛА:

1. Надати дозвіл на розроблення проекту землеустрою щодо відведення земельної ділянки комунальному підприємству "Київський метрополітен" на просп. Голосіївському у Голосіївському районі м. Києва орієнтовною площею 0,02 га (земельна ділянка комунальної власності територіальної громади міста Києва) в постійне користування для експлуатації та обслуговування павільйону виходу (входу) станції метрополітену "Голосіївська" згідно з план-схемою (додаток до рішення) (K-33976).

2. Контроль за виконанням цього рішення покласти на постійну комісію Київської міської ради з питань містобудування, архітектури та землекористування.

Київський міський голова

В.Кличко

ПОДАННЯ:

Заступник голови Київської
міської державної адміністрації



О.Спасибко

Директор Департаменту
земельних ресурсів
виконавчого органу Київської міської ради
(Київської міської державної адміністрації)



О. Поліщук

Начальник управління аналітично-правової роботи
Департаменту земельних ресурсів
виконавчого органу Київської міської ради
(Київської міської державної адміністрації)




А. Гавриш

ПОГОДЖЕНО:

26.02.2019

Постійна комісія Київської міської
ради з питань містобудування, архітектури
та землекористування

Голова



О. Міщенко

Секретар

І. Картавий


Начальник управління
правового забезпечення діяльності
Київської міської ради



Т. Тарасенко
14.03.2019

Постійна комісія Київської міської ради
з питань транспорту, зв'язку та реклами

Голова



О. Окопний

Секретар

А. Задерейко

ПОЯСНЮВАЛЬНА ЗАПИСКА

№ ПЗ-30940 від 07.05.2018

До справи

№ К-33976



до проекту рішення Київської міської ради:
**Про надання дозволу на розроблення проекту
землеустрою щодо відведення земельної ділянки
комунальному підприємству "Київський
метрополітен" на просп. Голосіївському у
Голосіївському районі м. Києва для експлуатації та
обслуговування павільйону виходу (входу) станції
метрополітену "Голосіївська"**

1. Юридична особа:

Назва *Комунальне підприємство "Київський метрополітен"*
Клопотання *від 17.04.2018 № К-33976*

2. Відомості про земельну ділянку (кадастровий № 8000000000:79:087:0116к)

Місце розташування (адреса) *м. Київ, р-н Голосіївський, просп. Голосіївський*
Площа *0,02 га*
Вид та термін користування *Постійне користування*
Вид використання *для експлуатації та обслуговування павільйону виходу
(входу) станції метрополітену "Голосіївська"*

3. Обґрунтування прийняття рішення

На клопотання зацікавленої особи відповідно до ст. 9, 123 Земельного кодексу України та Порядку набуття прав на землю із земель комунальної власності у місті Києві, затвердженого рішенням Київради від 20.04.2017 № 241/2463, Департаментом земельних ресурсів виконавчого органу Київської міської ради (Київської міської державної адміністрації) розроблено проект рішення Київської міської ради.

4. Мета прийняття рішення.

Метою прийняття рішення є забезпечення реалізації встановленого Земельним кодексом України права особи на оформлення права користування (власності) на землю.

5. Особливі характеристики ділянки.

Наявність будівель і споруд на ділянці:

Забудована павільйоном виходу (входу) зі станції метрополітену "Голосіївська", площа якого становить 165,7 кв.м. Згідно з довідкою балансоутримувача від 16.04.2018 № 465-НДФ зазначений павільйон перебуває на балансі КП "Київський метрополітен".

Інші особливості:

Відповідно до Генерального плану міста, затвердженого рішенням Київради від 28.03.02 № 370/1804, земельна ділянка за функціональним призначенням належить до території вулиць та доріг. Детальний план території на вказану земельну ділянку не затверджено. Земельна ділянка не входить до Програми розвитку зеленої зони м. Києва до 2010 року та концепції формування зелених насаджень в центральній частині міста, затвердженої рішенням Київради від 19.07.2005 № 806/3381 (зі змінами). Земельна ділянка надається із земель комунальної власності територіальної громади м. Києва.

6. Стан нормативно-правової бази у даній сфері правового регулювання.

Загальні засади та порядок отримання дозволу на розроблення документації із землеустрою визначено ст. 9, 123 Земельного кодексу України.

7. Фінансово-економічне обґрунтування.

Реалізація рішення не потребує додаткових витрат міського бюджету.

8. Прогноз соціально-економічних та інших наслідків прийняття рішення.

Наслідками прийняття розробленого проекту рішення стане:

- реалізація зацікавленою особою своїх прав щодо використання земельної ділянки;

Доповідач: директор Департаменту земельних ресурсів Поліщук О.Г.

Директор Департаменту
земельних ресурсів



Поліщук О.Г.

План-схема

до згоди на розроблення проекту землеустрою щодо відведення земельної ділянки

клопотання

- від 17.04.2018 № К-33976

код земельної ділянки

- 79:087:0116к

юридична/фізична особа

- Комунальне підприємство "Київський метрополітен"

адреса земельної ділянки

- м. Київ, р-н Голосіївський, просп. Голосіївський

вид землекористування

- постійне користування

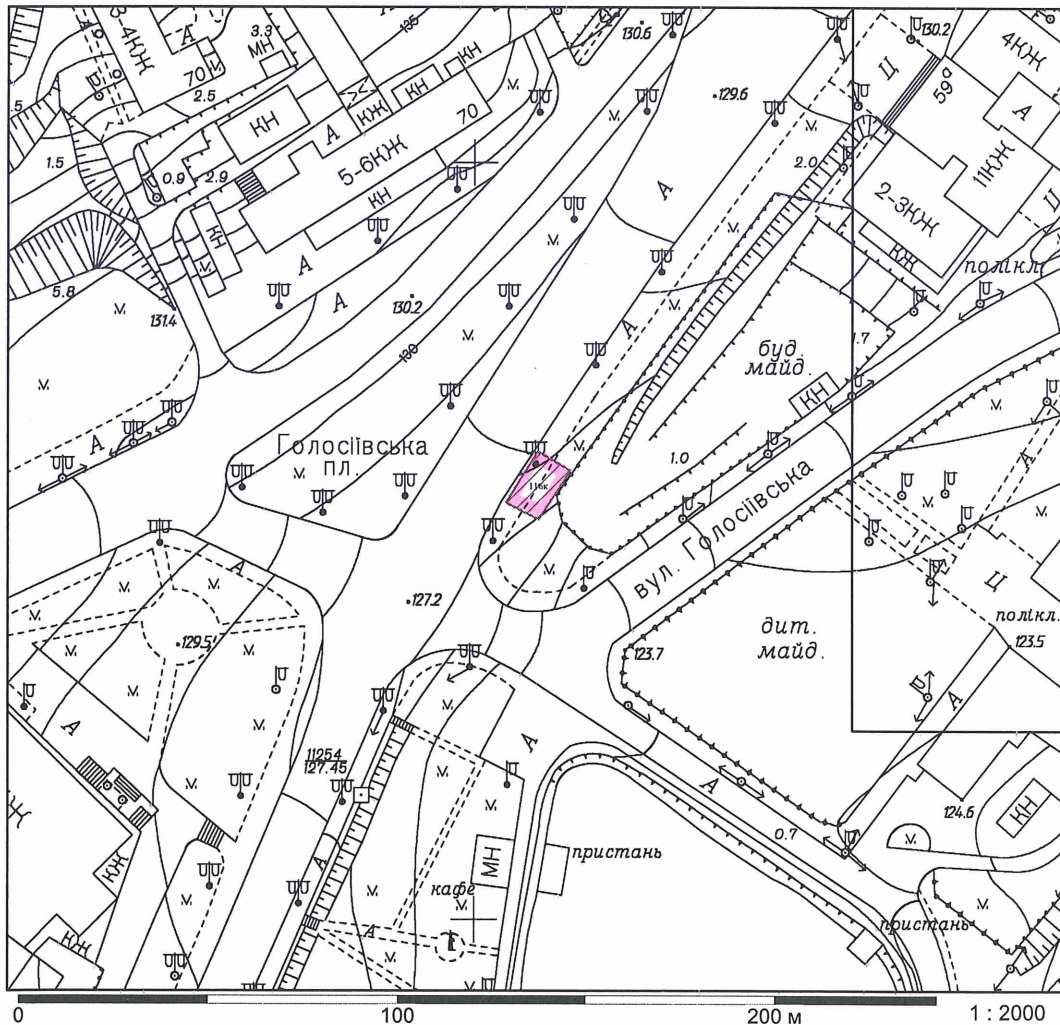
вид використання

- для експлуатації та обслуговування павільйону виходу (входу) станції метрополітену "Голосіївська"

земельної ділянки

орієнтовний розмір

- 0,02 га



Київський міський голова

Кличко В.В.