

08/231-1999/MP
11.06.2018



КИЇВСЬКА МІСЬКА РАДА

ІХ СЕСІЯ VIII СКЛИКАННЯ

РІШЕННЯ

№ _____

Надається

Про надання земельної ділянки управління освіти Голосіївської районної в місті Києві державної адміністрації для експлуатації та обслуговування будівель і споруд закладу освіти на вул. Китаївській, 22 у Голосіївському районі м. Києва

Київська міська рада
Департамент
земельних ресурсів
Код земельної ділянки.

79:551:0013

Проект рішення (екз.1)
ПР-16657
до справи

A-24878

Заява ДЦ № 72049-002888286-031-03 від 10.05.2018



Відповідно до статей 9, 79-1, 83, 92, 116, 120, 123, 186 Земельного кодексу України, статті 35 Закону України «Про землеустрій», Закону України «Про внесення змін до деяких законодавчих актів України щодо розмежування земель державної та комунальної власності», пункту 34 частини першої статті 26 Закону України «Про місцеве самоврядування в Україні», розглянувши заяву управління освіти Голосіївської районної в місті Києві державної адміністрації від 10.05.2018 № 72049-002888286-031-03, враховуючи, що земельна ділянка зареєстрована в Державному земельному кадастрі (витяг з Державного земельного кадастру про земельну ділянку від 03.01.2018 № НВ-8000691232018), право комунальної власності територіальної громади міста Києва на яку зареєстровано в установленому порядку (витяг з Державного реєстру речових прав на нерухоме майно про реєстрацію права власності від 22.03.2018 № 118081698) та розглянувши технічну документацію із землеустрою щодо інвентаризації земель, Київська міська рада

ВИРІШИЛА:

1. Надати управління освіти Голосіївської районної в місті Києві державної адміністрації, за умови виконання пункту 2 цього рішення, в постійне користування земельну ділянку площею 1,7098 га (кадастровий номер 8000000000:79:551:0013) для експлуатації та обслуговування будівель і споруд закладу освіти на вул. Китаївській, 22 у Голосіївському районі м. Києва із земель комунальної власності територіальної громади міста Києва, у зв'язку із закріпленням майна за управлінням освіти Голосіївської районної в місті Києві державної адміністрації відповідно до розпорядження Голосіївської районної в

місті Києві державної адміністрації від 06.04.2011 № 261 (категорія земель – землі житлової та громадської забудови, код КВЦПЗ 03.02, заява ДЦ від 10.05.2018 № 72049-002888286-031-03, справа А-24878).

2. Управлінню освіти Голосіївської районної в місті Києві державної адміністрації:

2.1. Виконувати обов'язки землекористувача відповідно до вимог статті 96 Земельного кодексу України.

2.2. Вжити заходів щодо державної реєстрації права постійного користування на земельну ділянку у порядку, встановленому Законом України «Про державну реєстрацію речових прав на нерухоме майно та їх обтяжень».

2.3. Забезпечити вільний доступ для прокладання нових, ремонту та експлуатації існуючих інженерних мереж і споруд, розміщених у межах земельної ділянки.

2.4. Питання майнових відносин вирішувати в установленому порядку.

2.5. У разі необхідності проведення реконструкції чи нового будівництва питання оформлення дозвільної та проектно-кошторисної документації вирішувати в порядку, визначеному чинним законодавством України.

2.6. Виконати вимоги, викладені в листах Департаменту містобудування та архітектури від 01.11.2017 № 9445/0/012/19-17, Головного управління Держгеокадастру у м. Києві від 09.10.2017 № 19-26-0.31-1755/35-17.

2.7. Питання пайової участі та укладення з Департаментом економіки та інвестицій виконавчого органу Київської міської ради (Київської міської державної адміністрації) договору про пайову участь вирішувати в порядку та випадках, встановлених законодавством.

2.8. Питання сплати відновної вартості зелених насаджень або укладання охоронного договору на зелені насадження вирішувати відповідно до рішення Київської міської ради від 27.10.2011 № 384/6600 «Про затвердження Порядку видалення зелених насаджень на території міста Києва».

2.9. Дотримуватись обмежень у використанні земельної ділянки, зазначених у витязі з Державного земельного кадастру.

2.10. Земельну ділянку в межах червоних ліній використовувати з обмеженнями відповідно до вимог містобудівного законодавства

3. Попередити землекористувача, що право користування земельною ділянкою може бути припинено відповідно до статей 141, 143 Земельного Кодексу України.


4. Контроль за виконанням цього рішення покласти на постійну комісію Київської міської ради з питань містобудування, архітектури та землекористування.

Київський міський голова

В.Кличко

ПОДАННЯ:

Заступник голови Київської міської
державної адміністрації



О.Спасибко

Директор Департаменту
земельних ресурсів
виконавчого органу Київської міської ради
(Київської міської державної адміністрації)



О.Поліщук

Начальник управління
аналітично-правової роботи
Департаменту земельних ресурсів
виконавчого органу Київської міської ради
(Київської міської державної адміністрації)




А.Гавриш

ПОГОДЖЕНО:

10.10.2018
Постійна комісія Київської міської ради
з питань містобудування, архітектури та
землекористування

Голова комісії



О.Міщенко

Секретар комісії

І.Картавий


Начальник управління
правового забезпечення діяльності
Київської міської ради



В.Слончак

Постійна комісія Київської міської
ради з питань освіти, науки, сім'ї, молоді та спорту

Голова



Г. Старостенко

Секретар
заступник голови

Н. Шульга
С.Пашаріт

ПОЯСНЮВАЛЬНА ЗАПИСКА

№ ПЗ-31006/1 від 15.05.2018

До кадастрової справи

№ А-24878



до проекту рішення Київської міської ради:
**Про надання земельної ділянки управлінню освіти
Голосіївської районної в місті Києві державної
адміністрації для експлуатації та обслуговування
будівель і споруд закладу освіти на вул. Китаївській, 22
у Голосіївському районі м. Києва**

1. Юридична особа:

Назва	Управління освіти Голосіївської районної в місті Києві державної адміністрації
Перелік засновників (учасників) юридичної особи	-
Кінцевий бенефіціарний власник (контролер)	-
Клопотання	від 10.05.2018 № 72049-002888286-031-03
Згода (доручення) на проектування	-

2. Відомості про земельну ділянку (кадастровий № 8000000000:79:551:0013)

Місце розташування (адреса)	м. Київ, р-н Голосіївський, вул. Китаївська, 22
Площа	1,7098 га
Вид та термін користування	Постійне користування
Вид використання	для експлуатації та обслуговування будівель і споруд закладу освіти (школа I-III ступенів № 122 м. Києва)
Нормативна грошова оцінка (за попереднім розрахунком*)	18 804 528 грн. 47 коп. відповідно витягу з технічної документації ПР-02762 від 17.04.2018

*Наведені розрахунки нормативної грошової оцінки не є остаточними і будуть уточнені відповідно до вимог чинного законодавства при підготовці документу, що посвідчує право на землю.

3. Обґрунтування прийняття рішення

На замовлення зацікавленої особи та враховуючи рішення Київської міської ради від 10.09.2015 № 958/1822 "Про інвентаризацію земель міста Києва" земельпорядною організацією розроблено технічну документацію із землеустрою щодо інвентаризації земель, яка згідно з положеннями законодавства погоджена в установленому порядку з відповідними органами, зокрема:

орган архітектури	№ 9445/0/012/19-17 від 01.11.2017
територіальний орган, що здійснює реалізацію державної політики у сфері земельних відносин	№ 19-26-0.31-1755/35-17 від 09.10.2017

Відповідно до Земельного кодексу України та Порядку передачі (надання) земельних ділянок в користування або у власність у місті Києві, затвердженого рішенням Київської міської ради від 20.04.2017 № 241/2463, враховуючи, що земельна ділянка зареєстрована в Державному земельному кадастрі (витяг з Державного земельного кадастру про земельну ділянку від 03.01.2018 №НВ-8000691232018) та право комунальної власності територіальної громади міста Києва на яку зареєстровано в установленому порядку (витяг з Державного реєстру речових прав на нерухоме майно про реєстрацію права власності від 22.03.2018 №118081698), Департаментом земельних ресурсів виконавчого органу Київської міської ради (Київської міської державної адміністрації) розроблено відповідний проект рішення Київської міської ради.

4. Мета прийняття рішення.

Метою прийняття рішення є забезпечення реалізації встановленого Земельним кодексом України права особи на оформлення права користування (власності) на землю.

5. Особливі характеристики ділянки.

Наявність будівель і споруд на ділянці: *Забудована 3-х поверховою будівлею, майстернею та сараєм загальною площею 5077,0 кв.м (розпорядження Голосіївської районної в місті Києві державної адміністрації від 06.04.2011 № 261 (зі змінами), довідка управління освіти Голосіївської районної в місті Києві державної адміністрації від 16.06.2017 № 670). В межах земельної ділянки розташована будівля бовшої школи, яка не використовується навчальним закладом та буде демонтована (знесена). Крім того, в межах ділянки розташована нежитлова господарська будівля (гаражі), яка призначена для функціонування навчального закладу та побудована господарським способом. Право власності на зазначені будівлі буде зареєстровано в установленому законодавством порядку після оформлення права постійного користування земельною ділянкою. Майно інших фізичних або юридичних осіб в межах земельної ділянки відсутнє (лист Управління освіти Голосіївської районної в місті Києві державної адміністрації від 27.03.2018 № 242).*

Інші особливості: *Відповідно до Генерального плану міста, затвердженого рішенням Київради від 28.03.2002 № 370/1804, територія за функціональним призначенням належить до території багатопверхової житлової забудови та частково до території захисної зеленої зони. Детальний план території не затверджено. Земельна ділянка належить до земель комунальної власності територіальної громади м. Києва. Земельна ділянка не входить до Програми розвитку зеленої зони м. Києва до 2010 року та концепції формування зелених насаджень в центральній частині міста.*

6. Стан нормативно-правової бази у даній сфері правового регулювання.

Загальні засади та порядок передачі земельних ділянок у власність чи користування зацікавленим особам визначено Земельним кодексом України та Порядком набуття прав на землю із земель комунальної власності у місті Києві, затвердженим рішенням Київради від 20.04.2017 № 241/2463.

Рішення про передачу (надання) земельної ділянки може бути прийнято Київською міською радою з урахуванням вимог статті 24 Закону України "Про регулювання містобудівної діяльності".

7. Фінансово-економічне обґрунтування.

Реалізація рішення не потребує додаткових витрат міського бюджету.

Відповідно до Податкового Кодексу України розмір земельного податку складатиме *0 грн. 00 коп. (0%)*

8. Прогноз соціально-економічних та інших наслідків прийняття рішення.

Наслідками прийняття розробленого проекту рішення стане:

- реалізація зацікавленою особою своїх прав щодо використання земельної ділянки

Доповідач: директор Департаменту земельних ресурсів Поліщук О.Г.

Директор Департаменту
земельних ресурсів



Поліщук О.Г.