



08/231-1991/MP  
26.12.2024

КИЇВСЬКА МІСЬКА РАДА  
V сесія ІХ скликання

Р І Ш Е Н Н Я

Київ

№ \_\_\_\_\_

Про надання **ТОВАРИСТВУ З ОБМЕЖЕНОЮ ВІДПОВІДАЛЬНІСТЮ «ЦЕНТР КОМЕРЦІЙНИХ ПЛОЩ»** дозволу на розроблення проєкту землеустрою щодо відведення земельної ділянки в оренду для розміщення та обслуговування лінійних об'єктів транспортної інфраструктури (заїзди, виїзди) в межах бульв. Миколи Міхновського, вул. Антоновича, вул. Миколи Грінченка та вул. Панаса Любченка у Голосіївському районі міста Києва



474015570

Розглянувши заяву **ТОВАРИСТВА З ОБМЕЖЕНОЮ ВІДПОВІДАЛЬНІСТЮ «ЦЕНТР КОМЕРЦІЙНИХ ПЛОЩ»** (код ЄДРПОУ 38104878, місцезнаходження юридичної особи: 04080, місто Київ, вул. Троїцько-Кирилівська, 8а, офіс 601) від 23.10.2024 № 474015570 про надання дозволу на розроблення проєкту землеустрою щодо відведення земельної ділянки в межах бульв. Миколи Міхновського, вул. Антоновича, вул. Миколи Грінченка та вул. Панаса Любченка у Голосіївському районі міста Києва та додані документи, керуючись статтями 9, 123 Земельного кодексу України, пунктом 34 частини першої статті 26 Закону України «Про місцеве самоврядування в Україні», Законом України «Про адміністративну процедуру», Київська міська рада

**ВИРІШИЛА:**

1. Надати **ТОВАРИСТВУ З ОБМЕЖЕНОЮ ВІДПОВІДАЛЬНІСТЮ «ЦЕНТР КОМЕРЦІЙНИХ ПЛОЩ»** дозвіл на розроблення проєкту землеустрою щодо відведення земельної ділянки площею 0,6387 га

(кадастровий номер 8000000000:79:054:0067) в оренду для розміщення та обслуговування лінійних об'єктів транспортної інфраструктури (заїзди, виїзди) в межах бульв. Миколи Міхновського, вул. Антоновича, вул. Миколи Грінченка та вул. Панаса Любченка у Голосіївському районі міста Києва за рахунок земель комунальної власності територіальної громади міста Києва згідно з план-схемою (додаток до рішення) (справа № 474015570).

2. Дане рішення набирає чинності з моменту його прийняття та вважається доведеним до відома заявника з дня його оприлюднення на офіційному вебсайті Київської міської ради.

3. Контроль за виконанням цього рішення покласти на постійну комісію Київської міської ради з питань архітектури, містопланування та земельних відносин.

Київський міський голова


Віталій КЛИЧКО

**ПОДАННЯ:**

Заступник голови  
Київської міської державної адміністрації  
з питань здійснення самоврядних повноважень

Петро ОЛЕНИЧ

Директор Департаменту земельних ресурсів  
виконавчого органу Київської міської ради  
(Київської міської державної адміністрації)



Валентина ПЕЛИХ

В.о. заступника директора Департаменту –  
начальника юридичного управління  
Департаменту земельних ресурсів  
виконавчого органу Київської міської ради  
(Київської міської державної адміністрації)



Дмитро РАДЗІЄВСЬКИЙ

**ПОГОДЖЕНО:**

Постійна комісія Київської міської ради  
з питань архітектури, містопланування  
та земельних відносин

Голова

Михайло ТЕРЕНТЬЄВ

Начальник управління правового  
забезпечення діяльності  
Київської міської ради

Валентина ПОЛОЖИШНИК

# ПОЯСНЮВАЛЬНА ЗАПИСКА

№ ПЗН-72874 від 14.11.2024

до проекту рішення Київської міської ради:

**Про надання ТОВАРИСТВУ З ОБМЕЖЕНОЮ  
ВІДПОВІДАЛЬНІСТЮ «ЦЕНТР КОМЕРЦІЙНИХ ПЛОЩ»  
дозволу на розроблення проекту землеустрою щодо відведення  
земельної ділянки в оренду для розміщення та обслуговування  
лінійних об'єктів транспортної інфраструктури (заїзди,  
виїзди) в межах бульв. Миколи Міхновського, вул. Антоновича,  
вул. Миколи Грінченка та вул. Панаса Любченка у  
Голосіївському районі міста Києва**

До справи  
№ 474015570



## 1. Юридична особа:

Назва	ТОВАРИСТВО З ОБМЕЖЕНОЮ ВІДПОВІДАЛЬНІСТЮ «ЦЕНТР КОМЕРЦІЙНИХ ПЛОЩ»
Перелік засновників (учасників) юридичної особи	«ДАРМІ ХОЛДІНГС ЛІМІТЕД» Кіпр, Кліментос, 33, 4-й Поверх, офіс 401,  АКЦІОНЕРНЕ ТОВАРИСТВО «ЗАКРИТИЙ НЕДИВЕРСИФІКОВАНИЙ ВЕНЧУРНИЙ КОРПОРАТИВНИЙ ІНВЕСТИЦІЙНИЙ ФОНД «АСБОРН» 01133, м. Київ, б-р. Лесі Українки, буд. 7Б, Літера А, офіс 157
Кінцевий бенефіціарний власник (контролер)	Дорохіна Марина Вагіфівна м. Київ, вул. Грушевського Михайла
Клопотання	від 23.10.2024 № 474015570

## 2. Відомості про земельну ділянку (кадастровий номер 8000000000:79:054:0067).

Місце розташування (адреса)	м. Київ, р-н Печерський, в межах бульв. Миколи Міхновського, вул. Антоновича, вул. Миколи Грінченка та вул. Панаса Любченка
Площа	0,6387 га
Вид та термін користування	оренда
Категорія земель	землі житлової та громадської забудови
Цільове призначення	Існуюче: 03.10 Для будівництва та обслуговування адміністративних будинків, офісних будівель компаній, які займаються підприємницькою діяльністю, пов'язаною з отриманням прибутку Проектне: 12.04 для розміщення та експлуатації будівель і споруд автомобільного транспорту та дорожнього господарства (для розміщення та обслуговування лінійних об'єктів транспортної інфраструктури (заїзди, виїзди)

## 3. Обґрунтування прийняття рішення.

На клопотання зацікавленої особи відповідно до статей 9, 123 Земельного кодексу України та Порядку набуття прав на землю із земель комунальної власності у місті Києві, затвердженого рішенням Київської міської ради від 20.04.2017 № 241/2463, Департаментом земельних ресурсів виконавчого органу Київської міської ради (Київської міської державної адміністрації) розроблено проект рішення Київської міської ради.

#### 4. Мета прийняття рішення.

Метою прийняття рішення є забезпечення реалізації встановленого Земельним кодексом України права особи на оформлення права користування на землю.

#### 5. Особливі характеристики ділянки.

Наявність будівель і споруд на ділянці:	Земельна ділянка вільна від забудови.
Наявність ДПТ:	Згідно з листом Департаменту містобудування та архітектури виконавчого органу Київської міської ради (Київської міської державної адміністрації) від 12.12.2024 № 055-14068 відповідно до детального плану території в межах бульвару Дружби Народів, вулиць Великої Васильківської, Щорса (Євгена Коновальця), Володимиро-Либідської, Казимира Малевича, залізниці у Голосіївському районі м. Києва, затвердженого рішенням Київської міської ради від 04.07.2024 № 1671/9637, земельна ділянка за функціональним призначенням відноситься до громадських територій.
Функціональне призначення згідно з Генпланом:	Відповідно до Генерального плану міста Києва та проекту планування його приміської зони на період до 2020 року, затвердженого рішенням Київської міської ради від 28.03.2002 № 370/1804, земельна ділянка за функціональним призначенням переважно належить до території вулиць і доріг та частково до території громадських будівель та споруд (на розрахунковий період).
Правовий режим:	Земельна ділянка належить до земель комунальної власності територіальної громади міста Києва, право власності зареєстровано у Державному реєстрі речових прав на нерухоме майно 17.08.2021, номер відомостей про речове право 43593822 (інформація з Державного реєстру речових прав на нерухоме майно від 14.11.2024 № 403667510).
Розташування в зеленій зоні:	Земельна ділянка не входить до зеленої зони.
Інші особливості:	<p>Земельна ділянка межує та використовується, як заїзди/виїзди до земельної ділянки площею 2,4682 га (кадастровий номер 8000000000:79:054:0029) у пров. Червоноармійському (нова назва - пров. Руслана Лужевського), 3 у Голосіївському районі м. Києва на підставі рішення Київської міської ради від 17.09.2009 № 227/2296 та договору купівлі-продажу земельної ділянки від 27.03.2012 № 361 продана Товариству з обмеженою відповідальністю «ЦЕНТР КОМЕРЦІЙНИХ ПЛОЩ» для будівництва, експлуатації та обслуговування соціально-громадського комплексу у складі готелю, офісних будівель, багатофункціонального торговельного центру, паркінгу, об'єкта енергозабезпечення та для влаштування дороги (державний акт на право власності на земельну ділянку від 24.04.2012 № 07-8-00452).</p> <p>Зазначаємо, що Департамент земельних ресурсів не може перебирати на себе повноваження Київської міської ради та приймати рішення про надання дозволу або відмову у наданні дозволу на розроблення проекту землеустрою щодо відведення земельної ділянки, оскільки відповідно до пункту 34 частини першої статті 26 Закону</p>

	<p>України «Про місцеве самоврядування в Україні» та статей 9, 122 Земельного кодексу України такі питання вирішуються виключно на пленарних засіданнях сільської, селищної, міської ради.</p> <p>Зазначене підтверджується, зокрема, рішеннями Верховного Суду від 28.04.2021 у справі № 826/8857/16, від 17.04.2018 у справі № 826/8107/16, від 16.09.2021 у справі № 826/8847/16.</p> <p>Зважаючи на вказане, цей проект рішення направляється для подальшого розгляду Київською міською радою відповідно до її Регламенту</p>
--	---

#### **6. Стан нормативно-правової бази у даній сфері правового регулювання.**

Загальні засади та порядок отримання дозволу на розроблення документації із землеустрою визначено статтями 9, 123 Земельного кодексу України.

Проект рішення не стосується прав і соціальної захищеності осіб з інвалідністю та не матиме впливу на життєдіяльність цієї категорії.

Проект рішення не містить службової інформації у розумінні статті 6 Закону України «Про доступ до публічної інформації».

Проект рішення не містить інформації про фізичну особу (персональні дані) у розумінні статей 11 та 21 Закону України «Про інформацію» та статті 2 Закону України «Про захист персональних даних».

#### **7. Фінансово-економічне обґрунтування.**


Реалізація рішення не потребує додаткових витрат міського бюджету.

#### **8. Прогноз соціально-економічних та інших наслідків прийняття рішення.**

Наслідками прийняття розробленого проекту рішення стане реалізація зацікавленою особою своїх прав щодо користування земельною ділянкою.

Доповідач: директор Департаменту земельних ресурсів **Валентина ПЕЛИХ**.

Директор Департаменту земельних ресурсів

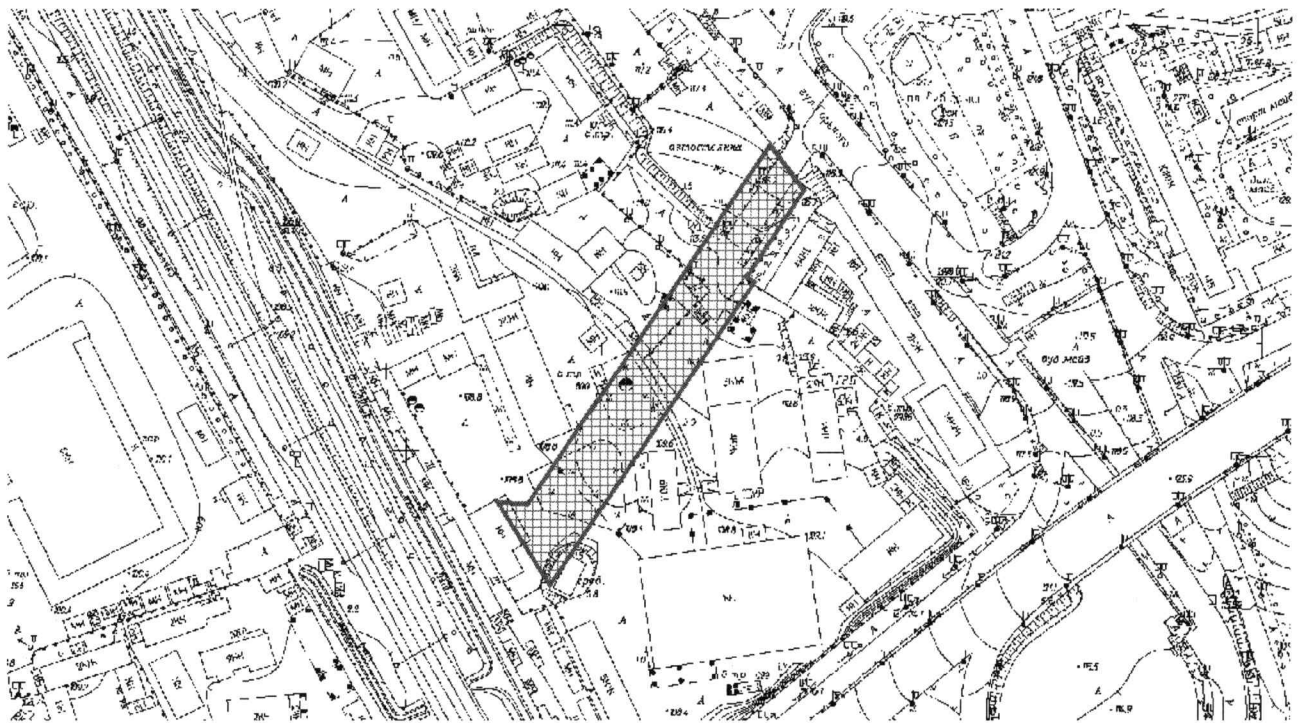


Валентина ПЕЛИХ

Додаток  
до рішення Київської міської ради  
від \_\_\_\_\_ № \_\_\_\_\_

**План-схема**  
**до дозволу на розроблення проєкту землеустрою щодо відведення**  
**земельної ділянки**

клопотання	від 23.10.2024 № 474015570
кадастровий номер	8000000000:79:054:0067
юридична особа	<b>ТОВАРИСТВО З ОБМЕЖЕНОЮ ВІДПОВІДАЛЬНІСТЮ «ЦЕНТР КОМЕРЦІЙНИХ ПЛОЩ»</b>
адреса земельної ділянки	<b>м. Київ, р-н Печерський, в межах бульв. Миколи Міхновського, вул. Антоновича, вул. Миколи Грінченка та вул. Панаса Любченка</b>
вид землекористування	<b>оренда</b>
заявлене цільове призначення	<b>для обслуговування об'єктів транспортної інфраструктури (заїзди, виїзди)</b>
площа	<b>0,6387 га</b>



Київський міський голова

Віталій КЛИЧКО

Код земельної ділянки: 79:054:0067


Справа 474015570

Площа: 0.6387 га

Адрес земельної ділянки: Печерський район, в межах Дружби Народів, вул. Горького, вул. Миколи Грінченка та вул. Панаса Любченка  
Заявник: ТОВАРИСТВО З ОБМЕЖЕНОЮ ВІДПОВІДАЛЬНІСТЮ «ЦЕНТР КОМЕРЦІЙНИХ ПЛОЩ»

Вид та термін користування: оренда

Цільове призначення: для експлуатації, обслуговування та ремонту об'єктів транспортної інфраструктури (заїзду та виїзду)



Sources: Esri, HERE, Garmin, USGS, Intermap, INCREMENT P, NRCan, Esri Japan, METI, Esri China (Hong Kong), Esri Korea, Esri (Thailand), NGCC, (c) OpenStreetMap contributors, and the GIS User Community



## ВИТЯГ

### з Державного земельного кадастру про земельну ділянку

Номер витягу	НВ-0002893252024
Дата формування	21.11.2024
Строк дії	три місяці з дати формування
Надано на заяву (запит)	Київська міська рада 21.11.2024, ЗВ-8000212572024

Дані, за якими здійснювався пошук інформації у Державному земельному кадастрі

Кадастровий номер земельної ділянки	8000000000:79:054:0067
Власник (користувач):	
Прізвище, власне ім'я, по батькові (за наявності)/найменування	-----
Податковий номер	-----
Унікальний номер запису в Єдиному державному демографічному реєстрі (за наявності)	-----

#### Загальні відомості про земельну ділянку

Кадастровий номер	8000000000:79:054:0067
Місце розташування (адміністративно-територіальна одиниця)	м.Київ, в межах бульв. Дружби Народів, вул. Горького, вул. Миколи Грінченка та вул. Панаса Любченка
Цільове призначення:	
Категорія земель	Землі житлової та громадської забудови
Вид цільового призначення земельної ділянки	03.10 Для будівництва та обслуговування адміністративних будинків, офісних будівель компаній, які займаються підприємницькою діяльністю, пов'язаною з отриманням прибутку

Обліковий номер масиву, до складу якого входить земельна ділянка -----

Обліковий номер території, на якій розташовані земельні ділянки, необхідні для розміщення об'єктів, щодо яких відповідно до закону може здійснюватися примусове відчуження земельних ділянок з мотивів суспільної необхідності, до складу якої входить земельна ділянка -----



Обліковий номер функціональної зони, до складу якої входить земельна ділянка	-----
Обліковий номер контуру об'єкта будівництва та закінченого будівництвом об'єкта, розташованого на земельній ділянці	-----
Обліковий номер меліоративної мережі, складової частини меліоративної мережі, яка забезпечує гідротехнічну меліорацію відповідної земельної ділянки	-----
Обліковий номер об'єкта інженерної інфраструктури, що належить до складу відповідної меліоративної мережі, складової частини меліоративної мережі	-----
Площа земельної ділянки, гектарів	0.6387
Нормативна грошова оцінка, гривень	66276795.33
Дата проведення нормативної грошової оцінки	15.09.2023
Скасований кадастровий номер (номери), у разі коли земельна ділянка створена в результаті поділу/об'єднання	-----

#### Відомості про державну реєстрацію земельної ділянки

Інформація про документацію із землеустрою, на підставі якої здійснена державна реєстрація земельної ділянки	Технічна документація із землеустрою щодо встановлення (відновлення) меж земельної ділянки в натурі (на місцевості); Київська міська філія Центру ДЗК, Цугунов Павло Миколайович
Орган, який зареєстрував земельну ділянку	Головне управління земельних ресурсів виконавчого органу Київради (КМДА)
Дата державної реєстрації земельної ділянки	16.03.2010



Відомості про право власності/право постійного користування  
згідно з Державним реєстром речових прав на нерухоме майно

Вид права	Право власності
Інформація про власників (користувачів) земельної ділянки	
Прізвище, власне ім'я, по батькові (за наявності)/найменування	Територіальна громада міста Києва в особі Київської міської ради
Громадянство	Відомості з ДРРП не надходили
Реквізити документа, що посвідчує особу	Відомості з ДРРП не надходили
Податковий номер/номер та серія (за наявності) паспорта фізичної особи	22883141
Унікальний номер запису в Єдиному державному демографічному реєстрі (за наявності)	Відомості з ДРРП не надходили
Місце проживання/ місцезнаходження	Відомості з ДРРП не надходили
Частка у спільній власності	1/1
Документ, який є підставою для виникнення права	Закон України «Про внесення змін до деяких законодавчих актів України щодо розмежування земель державної та комунальної власності», ВЕРХОВНА РАДА УКРАЇНИ 06.09.2012 5245-VI;
Документ, що посвідчує право	-----

Відомості про оренду, суборенду згідно з Державним реєстром речових прав на нерухоме майно

Орендар:

Прізвище, власне ім'я, по батькові (за наявності)/найменування	Відомості з ДРРП не надходили
Громадянство	Відомості з ДРРП не надходили
Реквізити документа, що посвідчує особу	Відомості з ДРРП не надходили
Податковий номер/номер та серія (за наявності) паспорта фізичної особи	Відомості з ДРРП не надходили
Унікальний номер запису в Єдиному державному демографічному реєстрі (за наявності)	Відомості з ДРРП не надходили
Місце проживання/ місцезнаходження	Відомості з ДРРП не надходили



Площа земельної ділянки, переданої в оренду	Відомості з ДРРП не надходили
Орган, що здійснив державну реєстрацію речового права	Відомості з ДРРП не надходили
Дата державної реєстрації речового права	Відомості з ДРРП не надходили
Строк дії речового права	Відомості з ДРРП не надходили

Суборендар:

Прізвище, власне ім'я, по батькові (за наявності)/найменування	Відомості з ДРРП не надходили
Громадянство	Відомості з ДРРП не надходили
Реквізити документа, що посвідчує особу	Відомості з ДРРП не надходили
Податковий номер/номер та серія (за наявності) паспорта фізичної особи	Відомості з ДРРП не надходили
Унікальний номер запису в Єдиному державному демографічному реєстрі (за наявності)	Відомості з ДРРП не надходили
Місце проживання/місцезнаходження	Відомості з ДРРП не надходили
Площа земельної ділянки (її частини), переданої в суборенду	Відомості з ДРРП не надходили
Обліковий номер частини земельної ділянки, на яку поширюється дія договору суборенди	Відомості з ДРРП не надходили
Орган, що здійснив державну реєстрацію речового права	Відомості з ДРРП не надходили
Дата державної реєстрації речового права	Відомості з ДРРП не надходили
Строк дії речового права	Відомості з ДРРП не надходили
Додаткові відомості	-----

Відомості про земельний сервітут згідно з Державним реєстром речових прав на нерухоме майно	
Вид сервітуту	Відомості з ДРРП не надходили
Площа земельної ділянки (її частини), на яку поширюється дія сервітуту	Відомості з ДРРП не надходили



Обліковий номер земельної ділянки (її частини), на яку поширюється дія сервітуту	Відомості з ДРРП не надходили
Підстава для встановлення земельного сервітуту	Відомості з ДРРП не надходили
Орган, що здійснив державну реєстрацію сервітуту	Відомості з ДРРП не надходили
Дата державної реєстрації сервітуту	Відомості з ДРРП не надходили
Строк дії сервітуту	Відомості з ДРРП не надходили
Додаткові відомості	-----

Відомості про обтяження згідно з Державним реєстром речових прав на нерухоме майно

Вид обтяження	Відомості з ДРРП не надходили
Опис предмета обтяження	Відомості з ДРРП не надходили
Дата державної реєстрації обтяження	Відомості з ДРРП не надходили
Орган, що здійснив державну реєстрацію обтяження	Відомості з ДРРП не надходили
Документ, який є підставою для виникнення обтяження	Відомості з ДРРП не надходили
Додаткові відомості	-----

Відомості про обмеження у використанні земельної ділянки

Вид обмеження у використанні земельної ділянки	-----
Обліковий номер частини земельної ділянки, на яку поширюється дія обмеження у використанні земельної ділянки	-----
Площа земельної ділянки (її частини), на яку поширюється дія обмеження	-----
Підстава для виникнення обмеження у використанні земельної ділянки	-----
Орган, що здійснив державну реєстрацію обмеження	-----
Дата державної реєстрації обмеження	-----
Строк дії обмеження	-----



Інформація про документи, на підставі яких відомості про обмеження  
у використанні земель внесені до Державного земельного кадастру

Реквізити заяви про державну реєстрацію обмеження у використанні земель	-----
Прізвище, власне ім'я та по батькові (за наявності)/ найменування заявника	-----
Інформація про документи, на підставі яких внесені відомості про обмеження у використанні земель	-----

Відомості про заходи щодо охорони земель і ґрунтів

Назва та напрям заходу	-----
Площа	-----
Товщина родючого шару ґрунту, у тому числі об'єм ґрунтової маси	-----
Кошторисна вартість запроектованих робіт	-----
Строки проведення	-----
Інформація про документи, на підставі яких передбачено здійснення заходу щодо охорони земель і ґрунтів	-----

Відомості про ділянки надр, надані у користування відповідно до спеціальних дозволів на  
користування надрами та актів про надання гірничих відводів, одержаних в порядку інформаційної  
взаємодії між Державним земельним кадастром, Держгеонадрами та Держпраці (за наявності)

Реєстраційний номер спеціального дозволу на користування надрами	-----
Дата видачі спеціального дозволу на користування надрами	-----
Підстава для надання спеціального дозволу на користування надрами	-----
Вид користування надрами	-----
Відомості про ділянку надр, що надається у користування	-----
Площа ділянки надр, що надається у користування	-----
Вид корисної копалини	-----



Відомості про особу, якій  
надано спеціальний дозвіл на  
користування надрами:

Прізвище, власне ім'я та -----  
по батькові (за наявності)/  
найменування

Реєстраційний номер облікової -----  
картки платника податків/ серія  
(за наявності) та номер паспорта  
фізичної особи/код згідно з  
ЄДРПОУ

Строк дії спеціального дозволу на -----  
користування надрами

Документ, який засвідчує надання -----  
гірничого відводу

Відомості про користувача  
гірничого відводу (за наявності)

Найменування/ прізвище, власне -----  
ім'я та по батькові (за наявності)

Мета надання гірничого відводу -----

Площа проекції гірничого відводу -----

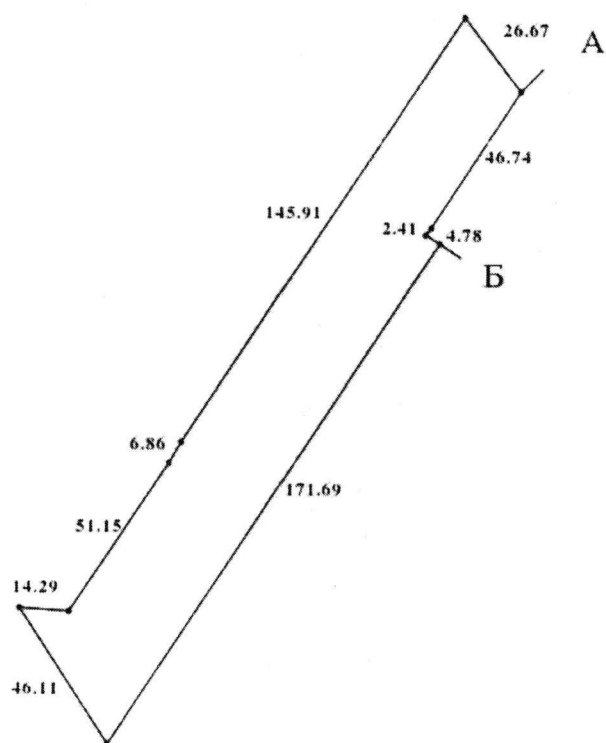
Строк дії акта про надання -----  
гірничого відводу



Додаток  
до витягу з Державного земельного кадастру  
про земельну ділянку  
від 21.11.2024 р. № НВ-0002893252024

Кадастровий номер земельної ділянки 8000000000:79:054:0067

### КАДАСТРОВИЙ ПЛАН ЗЕМЕЛЬНОЇ ДІЛЯНКИ



Масштаб 1: 2000





Умовні позначення:

Опис меж:

Від А до Б Український інститут науково-технічної і економічної інформації;

Від Б до А ТОВ "ІНВЕСТИЦІЙНИЙ СОЮЗ "ЛИБІДЬ"



КООРДИНАТИ ПОВОРОТНИХ ТОЧОК МЕЖ ЗЕМЕЛЬНОЇ ДІЛЯНКИ

Номер точки	Назва точки	Відстань (метрів)	Координати (м)	
			X	Y

Місце розташування		м.Київ, в межах бульв. Дружби Народів, вул. Горького, вул. Миколи Грінченка та вул. Панаса Любченка
Цільове призначення	Категорія земель	Землі житлової та громадської забудови
	Код цільового призначення	03.10 Для будівництва та обслуговування адміністративних будинків, офісних будівель компаній, які займаються підприємницькою діяльністю, пов'язаною з отриманням прибутку
Площа, гектарів		0.6387
Відомості про перенесення в натуру (на місцевість) меж	охоронних зон, прибережних захисних смуг і пляжних зон, зон санітарної охорони, санітарно-захисних зон і зон особливого режиму використання земель (за наявності)	-----
	земельної ділянки (у разі формування земельної ділянки)	-----
	частини земельної ділянки, на якій може проводитися гідротехнічна меліорація (за наявності)	-----
Відомості про контури об'єктів нерухомого майна, меліоративних мереж, складових частин меліоративних мереж та точки водовиділу, розташовані на земельній ділянці (за наявності)		-----
Відомості про встановлені межові знаки (у разі формування земельної ділянки)		-----



Розробник документації із  
землеустрою:

Київська міська філія Центру ДЗК,  
Цугунов Павло Миколайович

(прізвище, власне ім'я, по батькові (за наявності) фізичної особи / найменування юридичної особи)

### ЕКСПЛІКАЦІЯ ЗЕМЕЛЬНИХ УГІДЬ

Всього земель, га	У тому числі за земельними угіддями, га:	
	1	2
Площа земельної ділянки, га 0.6387		0.6387





## КИЇВСЬКА МІСЬКА РАДА

Терентьєву М. О. *Оконталю О. Ю.*  
Положишник В. О.

Прошу розглянути проєкт рішення від 26.12.2024  
№ 08/231-1991/ПР в установленому порядку.

Тхорику С. М.

Прошу опрацювати в межах компетенції управління.

Омельченко А. В.

Для контролю за проходженням та тиражування.

*Кандибору І. В.*

Володимир БОНДАРЕНКО

“26” грудня 2024 року  
№ 08/231 - 1991/ПР



УКРАЇНА

ВИКОНАВЧИЙ ОРГАН КИЇВСЬКОЇ МІСЬКОЇ РАДИ  
(КИЇВСЬКА МІСЬКА ДЕРЖАВНА АДМІНІСТРАЦІЯ)

**ДЕПАРТАМЕНТ ЗЕМЕЛЬНИХ РЕСУРСІВ**

вул. Хрещатик, 32-а, м. Київ, 01001 тел. (044) 202 78 15

Контактний центр міста Києва (044) 15 51 E-mail: [kyivland@kyivcity.gov.ua](mailto:kyivland@kyivcity.gov.ua) Код ЄДРПОУ 26199097

08/231-1991/110  
26.12.2024

26.12.2024 № 05715-СЛ-72874

Заступнику міського голови-  
секретарю Київської міської ради  
Володимиру БОНДАРЕНКУ

Шановний Володимире Володимировичу!

Департамент земельних ресурсів виконавчого органу Київської міської ради (Київської міської державної адміністрації) відповідно до пункту 3 статті 26 Регламенту Київської міської ради, затвердженого рішенням Київської міської ради від 04.11.2021 № 3135/3176, направляє проєкт рішення Київської міської ради «Про надання ТОВАРИСТВУ З ОБМЕЖЕНОЮ ВІДПОВІДАЛЬНІСТЮ «ЦЕНТР КОМЕРЦІЙНИХ ПЛОЦЬ» дозволу на розроблення проєкту землеустрою щодо відведення земельної ділянки в оренду для розміщення та обслуговування лінійних об'єктів транспортної інфраструктури (заїзди, виїзди) в межах бульв. Миколи Міхновського, вул. Антоновича, вул. Миколи Грінченка та вул. Панаса Любченка у Голосіївському районі міста Києва» (справа № 474015570) для подальшого опрацювання.

Додатки:

- проєкт рішення Київської міської ради до справи № 474015570 на 2 арк. в 1 примірнику;
- пояснювальна записка до справи № 474015570 на 3 арк. в 1 примірнику;
- витяг з бази даних міського земельного кадастру на 1 арк. в 1 примірнику;
- матеріали супутникової фотозйомки на 1 арк. в 1 примірнику;
- матеріали справи № 474015570 в 1 примірнику.

З повагою

Директор

Валентина ПЕЛИХ

**Текст проєкту рішення у паперовому вигляді відповідає проєкту в електронному вигляді на USB носії.**

**В. о. начальника четвертого відділу  
управління землеустрою та ринку земель  
Департаменту земельних ресурсів  
виконавчого органу Київської міської ради  
(Київської міської державної адміністрації)**



**Оксана ШИНКАРЧУК**