



08/231-1991/11P
05.08.2020

КИЇВСЬКА МІСЬКА РАДА

XI СЕСІЯ VIII СКЛИКАННЯ

РІШЕННЯ

№ _____

Про передачу ТОВАРИСТВУ З ОБМЕЖЕНОЮ ВІДПОВІДАЛЬНІСТЮ «НОВОСЕРВІС» в оренду земельної ділянки для реконструкції з розширенням в частині прибудови двоповерхової будівлі до існуючого нежитлового будинку для розміщення тепlopункту, критої автостоянки та адміністративних приміщень на вул. Хорива, 41б у Подільському районі міста Києва



364449022

Відповідно до статей 9, 83, 93, 116, 120, 123, 124 Земельного кодексу України, Закону України «Про оренду землі», Закону України «Про внесення змін до деяких законодавчих актів України щодо розмежування земель державної та комунальної власності», пункту 34 частини першої статті 26 Закону України «Про місцеве самоврядування в Україні», частини третьої статті 24 Закону України «Про регулювання містобудівної діяльності», враховуючи, що земельна ділянка зареєстрована в Державному земельному кадастрі (витяг з Державного земельного кадастру про земельну ділянку від 17 липня 2020 року № НВ-0005279322020), право комунальної власності територіальної громади міста Києва на яку зареєстровано в установленому порядку (витяг з Державного реєстру речових прав на нерухоме майно від 15 липня 2020 року № 216359020) та розглянувши заяву ТОВАРИСТВА З ОБМЕЖЕНОЮ ВІДПОВІДАЛЬНІСТЮ «НОВОСЕРВІС» від 22 червня 2020 року № 50333-004964423-031-03, Київська міська рада

ВИРІШИЛА:

1. Передати ТОВАРИСТВУ З ОБМЕЖЕНОЮ ВІДПОВІДАЛЬНІСТЮ «НОВОСЕРВІС», за умови виконання пункту 2 цього рішення, в оренду на 5 років земельну ділянку площею 0,1100 га (кадастровий номер 8000000000:85:351:0002, витяг з Державного земельного кадастру про земельну ділянку від 17 липня 2020 року № НВ-0005279322020) для реконструкції з розширенням в частині прибудови двоповерхової будівлі до існуючого нежитлового будинку для розміщення тепlopункту, критої автостоянки та адміністративних приміщень (код КВЦПЗ – 03.09 для будівництва та обслуговування будівель кредитно-фінансових установ) на вул. Хорива, 41б у Подільському районі міста Києва із земель комунальної власності територіальної громади міста Києва у зв'язку з набуттям права власності на нерухоме майно (інформаційна довідка з Державного реєстру речових прав на нерухоме майно від 24 червня 2020 року № 213823207, номер запису про право власності від 01 квітня

2016 року № 14007276) (категорія земель – землі житлової та громадської забудови), заява ДЦ від 22 червня 2020 року № 50333-004964423-031-03, справа № 364449022.

2. ТОВАРИСТВУ З ОБМЕЖЕНОЮ ВІДПОВІДАЛЬНІСТЮ «НОВОСЕРВІС»:

2.1. Виконувати обов'язки землекористувача відповідно до вимог статті 96 Земельного кодексу України.

2.2. У місячний строк надати до Департаменту земельних ресурсів виконавчого органу Київської міської ради (Київської міської державної адміністрації) документи, визначені законодавством, необхідні для укладання договору оренди земельної ділянки.

2.3. Питання майнових відносин вирішувати в установленому порядку.

2.4. Забезпечити вільний доступ для прокладання нових, ремонту та експлуатації існуючих інженерних мереж і споруд, що знаходяться в межах земельної ділянки.

2.5. Під час використання земельної ділянки дотримуватися обмежень у її використанні, зареєстрованих у Державному земельному кадастрі.

2.6. Питання сплати відновної вартості зелених насаджень або укладання охоронного договору на зелені насадження вирішувати відповідно до рішення Київської міської ради від 27 жовтня 2011 року № 384/6600 «Про затвердження Порядку видалення зелених насаджень на території міста Києва» (із змінами і доповненнями).

2.7. У разі необхідності проведення реконструкції чи нового будівництва, питання оформлення дозвільної та проектно-кошторисної документації вирішувати в порядку, визначеному законодавством України.

3. Попередити землекористувача, що використання земельної ділянки не за цільовим призначенням тягне за собою припинення права користування нею відповідно до вимог статей 141, 143 Земельного кодексу України.

4. Дане рішення втрачає чинність через дванадцять місяців з моменту його оприлюднення, у разі якщо протягом цього строку не укладений відповідний договір оренди земельної ділянки.

5. Контроль за виконанням цього рішення покласти на постійну комісію Київської міської ради з питань містобудування, архітектури та землекористування.

Київський міський голова

Віталій КЛИЧКО

ПОДАННЯ:


Заступник голови Київської міської
державної адміністрації



Вячеслав НЕПОП

Директор Департаменту земельних ресурсів
виконавчого органу Київської міської ради
(Київської міської державної адміністрації)

Петро ОЛЕНИЧ



Заступник директора Департаменту –
начальник юридичного управління
Департаменту земельних ресурсів
виконавчого органу Київської міської ради
(Київської міської державної адміністрації)




МАРІЯ ПЕТЯРЕНКО
Алла ВАСИЛЕНКО

ПОГОДЖЕНО:

08.09.2020, 17.09.2020

Постійна комісія Київської міської ради
з питань містобудування, архітектури
та землекористування



Голова

Олександр МІЩЕНКО

Секретар

Іван КАРТАВИЙ

повторний розгляд:
ПІДТРИМАНО

Начальник управління правового
забезпечення діяльності
Київської міської ради



Ганна ГАРШИНА

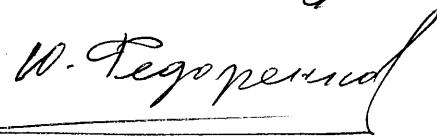
11.09.2020
Постійна комісія Київської міської ради
з питань архітектури, містобудування
та земельних відносин

з правовими висновками
в.п. 11.09.2020 С 08/230-1491

ГОЛОВА

МИХАЙЛО ТЕРЕНТЬЄВ

СЕКРЕТАР



ЮРІЙ ФЕДОРЕНКО



ПОЯСНЮВАЛЬНА ЗАПИСКА

№ ПЗН-8271 від 15.07.2020

до проекту рішення Київської міської ради:

Про передачу ТОВАРИСТВУ З ОБМЕЖЕНОЮ

ВІДПОВІДАЛЬНІСТЮ «НОВОСЕРВІС» в оренду земельної ділянки для реконструкції з розширенням в частині прибудови двоповерхової будівлі до існуючого нежитлового будинку для розміщення тепlopункту, критої автостоянки та адміністративних приміщень на вул. Хорива, 41б у Подільському районі міста Києва

До кадастрової справи
№ 364449022



1. Юридична особа:

Назва	ТОВАРИСТВО З ОБМЕЖЕНОЮ ВІДПОВІДАЛЬНІСТЮ «НОВОСЕРВІС»
Перелік засновників (учасників) юридичної особи <small>*за даними Єдиного державного реєстру юридичних осіб, фізичних осіб- підприємців та громадських формувань</small>	КОМПАНІЯ "ГРЕДБУРГ ФАЙНЕНС ЛІМІТЕД" (GREDBURG FINANCE LIMITED) Адреса засновника: Нікосія, Егкомі, вулиця Посейдонос, Ледра Бізнес Центр,1, КІПР
Кінцевий бенефіціарний власник (контролер) <small>*за даними Єдиного державного реєстру юридичних осіб, фізичних осіб- підприємців та громадських формувань</small>	ПЛОХОЙ ІГОР ІВАНОВИЧ, 05.12.1968 Р.Н., РЕСПУБЛІКА БОЛГАРІЯ, 1000, РЕСПУБЛІКА БОЛГАРІЯ, ОБЛАСТЬ СОФІЯ, МУНІЦИПАЛІТЕТ СТОЛИЧНИЙ, МІСТО СОФІЯ, РАЙОН СРЕДЕЦ, ВУЛИЦЯ ЛЕГЕ, БУДИНОК 6, ВІДСОТОК ЧАСТКИ 100, ОПОСЕРЕДКОВАНЕ, КОМПАНІЯ "ГРЕДБУРГ ФАЙНЕНС ЛІМІТЕД" (GREDBURG FINANCE LIMITED), НІКОСІЯ, ЕГКОМІ, ВУЛИЦЯ ПОСЕЙДОНОС, ЛЕДРА БІЗНЕС ЦЕНТР, 1, КІПР
Клопотання	від 23.06.2020 №364449022

2. Відомості про земельну ділянку (кадастровий № 8000000000:85:351:0002)

Місце розташування (адреса)	м. Київ, р-н Подільський, вул. Хорива, 41б
Площа	0,1100 га
Вид та термін користування	право в процесі оформлення (оренда терміном на 5 років)
Вид використання	для реконструкції з розширенням в частині прибудови двоповерхової будівлі до існуючого нежитлового будинку для розміщення тепlopункту, критої автостоянки та адміністративних приміщень
Цільове призначення	03.09 для будівництва та обслуговування будівель кредитно-фінансових установ
Нормативна грошова оцінка <small>(за попереднім розрахунком*)</small>	19 436 692 грн. 83 коп.
*Наведені розрахунки нормативної грошової оцінки не є остаточними і будуть уточнені відповідно до вимог законодавства при оформленні права на земельну ділянку.	

3. Обґрунтування прийняття рішення

Відповідно до статті 123 Земельного кодексу України, враховуючи, що земельна ділянка зареєстрована в Державному земельному кадастрі (витяг з Державного земельного кадастру про земельну ділянку від 17 липня 2020 року № НВ-0005279322020), право комунальної власності територіальної громади міста Києва на яку зареєстровано в установленому порядку (витяг з Державного реєстру речових прав на нерухоме майно від 15 липня 2020 року № 216359020), Департаментом земельних ресурсів виконавчого органу Київської міської ради (Київської міської державної адміністрації) розроблено проект рішення Київської міської ради щодо передачі (надання) земельної ділянки без зміни її меж та цільового призначення без складання документації із землеустрою.

4. Мета прийняття рішення.

Метою прийняття рішення є забезпечення реалізації встановленого Земельним кодексом України права особи на оформлення права користування на землю.

5. Особливі характеристики ділянки.

Наявність будівель і споруд на ділянці:	<i>Нежилий будинок (літ.А) на вул. Хорива, 41б (реєстраційний номер об'єкта нерухомого майна: 318989480000) загальною площею 1153,2 кв.м перебуває у приватній власності ТОВ «НОВОСЕРВІС» (номер запису про право власності: 14007276 від 01.04.2016, інформаційна довідка з Державного реєстру речових прав на нерухоме майно від 24.06.2020 № 213823207).</i>
Наявність ДПТ:	<i>Детальний план території відсутній.</i>
Функціональне призначення згідно Генплану:	<i>Відповідно до Генерального плану міста, затвердженого рішенням Київської міської ради від 28 березня 2002 року № 370/1804, земельна ділянка за функціональним призначенням належить до території житлової середньо- та малоповерхової забудови.</i>
Правовий режим:	<i>Земельна ділянка належить до земель комунальної власності територіальної громади міста Києва.</i>
Розташування в зеленій зоні:	<i>Земельна ділянка не входить до зеленої зони.</i>

6. Стан нормативно-правової бази у даній сфері правового регулювання.

Загальні засади та порядок передачі земельних ділянок у власність чи користування зацікавленим особам визначено Земельним кодексом України та Порядком набуття прав на землю із земель комунальної власності у місті Києві, затвердженим рішенням Київської міської ради від 20 квітня 2017 року № 241/2463.

Рішення про надання земельної ділянки може бути прийнято Київською міською радою з урахуванням вимог статті 24 Закону України «Про регулювання містобудівної діяльності».

7. Фінансово-економічне обґрунтування.

Реалізація рішення не потребує додаткових витрат міського бюджету.


Відповідно до Податкового Кодексу України, Закону України «Про оренду землі» та рішення Київської міської ради від 12 грудня 2019 року № 456/8029 «Про Бюджет м. Києва на 2020 рік» орієнтовний розмір річної орендної плати складатиме: **1 943 669 грн. 28 коп. (10%)**.

8. Прогноз соціально-економічних та інших наслідків прийняття рішення.

Наслідками прийняття розробленого проекту рішення стане: реалізація зацікавленою особою своїх прав щодо використання земельної ділянки

Доповідач: директор Департаменту земельних ресурсів Петро ОЛЕНИЧ.

Директор Департаменту
земельних ресурсів



Петро ОЛЕНИЧ





КИЇВСЬКА МІСЬКА РАДА

VIII СКЛИКАННЯ

ПОСТІЙНА КОМІСІЯ З ПИТАНЬ МІСТОБУДУВАННЯ, АРХІТЕКТУРИ ТА ЗЕМЛЕКОРИСТУВАННЯ

01044, м. Київ, вул. Хрещатик, 36, каб. 1009

тел.: (044) 202-70-22

№ 08/281-381 к

Витяг з протоколу № 9/112
засідання постійної комісії Київської міської ради з питань
містобудування, архітектури та землекористування
від 17.09.2020

- 3.14. **Про повторний розгляд проєкту рішення Київської міської ради «Про передачу ТОВАРИСТВУ З ОБМЕЖЕНОЮ ВІДПОВІДАЛЬНІСТЮ «НОВОСЕРВІС» в оренду земельної ділянки для реконструкції з розширенням в частині прибудови двоповерхової будівлі до існуючого нежитлового будинку для розміщення тепlopункту, критої автостоянки та адміністративних приміщень на вул. Хорива, 41б у Подільському районі міста Києва» з правовим висновком управління правового забезпечення діяльності Київської міської ради від 11.09.2020 №08/230-1491 (справа 364449022, доручення заступника міського голови - секретаря Київської міської ради від 05.08.2020 №08/231-1991/ПР) – матеріали додаються.**

(Правовий висновок управління правового забезпечення діяльності Київської міської ради від 11.09.2020 №08/230-1491, проєкт рішення з пояснювальною запискою та додатками до нього - на 10-ти арк.)

СЛУХАЛИ:

Олександра МІЩЕНКА, голову постійної комісії Київської міської ради з питань містобудування, архітектури та землекористування.

ВИРІШИЛИ: *Відхилити зауваження, викладені у правовому висновку управління правового забезпечення діяльності Київської міської ради від 11.09.2020 №08/230-1491, та повторно підтримати проєкт рішення Київської міської ради «Про передачу ТОВАРИСТВУ З ОБМЕЖЕНОЮ ВІДПОВІДАЛЬНІСТЮ «НОВОСЕРВІС» в оренду земельної ділянки для реконструкції з розширенням в частині прибудови двоповерхової будівлі до існуючого нежитлового будинку для розміщення тепlopункту, критої*

автостоянки та адміністративних приміщень на вул. Хорива, 41б у Подільському районі міста Києва».

ПРОГОЛОСУВАЛИ: «за» – 13, «проти» – 0, «утрималось» – 0, «не голосували» - 3.

Рішення прийнято.

З протоколом вірно.

Голова комісії



Олександр МІЩЕНКО

Секретар комісії

Іван КАРТАВИЙ



КИЇВСЬКА МІСЬКА РАДА

С Е К Р Е Т А Р І А Т

УПРАВЛІННЯ ПРАВОВОГО ЗАБЕЗПЕЧЕННЯ
ДІЯЛЬНОСТІ КИЇВСЬКОЇ МІСЬКОЇ РАДИ

01044, м. Київ, вул. Хрещатик, 36, каб. 921

тел.: (044) 202-70-19

11.09.2020 № 08/230-1498

на № _____ від _____

Голові постійної комісії Київської
міської ради з питань містобудування,
архітектури та землекористування
Олександру МІЩЕНКУ

Правовий висновок до проекту рішення Київської міської ради
«Про передачу ТОВАРИСТВУ З ОБМЕЖЕНОЮ ВІДПОВІДАЛЬНІСТЮ
«НОВОСЕРВІС» в оренду земельної ділянки для реконструкції з розширенням
в частині прибудови двоповерхової будівлі до існуючого нежитлового будинку
для розміщення тепlopункту, критої автостоянки та адміністративних
приміщень на вул. Хорива, 41б у Подільському районі міста Києва»
(реєстраційна справа № 364449022)

Управлінням правового забезпечення діяльності Київської міської ради
проведено правову експертизу поданого проекту рішення, з приводу чого
зазначаємо наступне.

Проектом рішення передбачається передати товариству з обмеженою
відповідальністю «НОВОСЕРВІС» земельну ділянку площею 0,1100 га
(кадастровий номер 8000000000:85:351:0002) в оренду на 5 років для
реконструкції з розширенням в частині прибудови двоповерхової будівлі до
існуючого нежитлового будинку для розміщення тепlopункту, критої
автостоянки та адміністративних приміщень на вул. Хорива, 41б у Подільському
районі міста Києва.

Відповідно до інформації зазначеної у витягу з Державного реєстру
речових прав на нерухоме майно про реєстрацію прав від 24.06.2020
№ 213823207, об'єкт нерухомого майна, що розташовано на земельній ділянці
яка планується до передачі належить на праві приватної власності товариству з
обмеженою відповідальністю «НОВОСЕРВІС».

При цьому, відповідно до інформації зазначеної в пояснювальній записці
до проекту рішення зазначено, що детальний план території, в межі якого

потрапляє земельна ділянка з кадастровим номером 8000000000:85:351:0002, відсутній.

У зв'язку з цим слід зазначити, що Законом України «Про внесення змін до деяких законодавчих актів України щодо дерегуляції в нафтовій галузі» від 01.03.2018 № 2314-VIII внесено зміни до Закону України «Про регулювання містобудівної діяльності».

Так, відповідно до внесених змін, частину третю статті 24 Закону України «Про регулювання містобудівної діяльності» викладено в такій редакції: у разі відсутності плану зонування або детального плану території, затвердженого відповідно до вимог цього Закону, передача (надання) земельних ділянок із земель державної або комунальної власності у власність чи користування фізичним та юридичним особам для містобудівних потреб забороняється, крім випадків: 1) розташування на земельній ділянці будівлі (споруди), що перебуває у власності фізичної або юридичної особи; 2) приватизації громадянином земельної ділянки, наданої йому в користування відповідно до закону; 3) надання земельної ділянки, розташованої на території зони відчуження чи зони безумовного (обов'язкового) відселення, що зазнали радіоактивного забруднення внаслідок Чорнобильської катастрофи; 4) надання земельної ділянки для розміщення лінійних об'єктів транспортної та енергетичної інфраструктури (доріг, мостів, естакад, ліній електропередачі, зв'язку); 5) буріння, влаштування та підключення нафтових і газових свердловин за межами населених пунктів; 6) будівництва, експлуатації військових та інших оборонних об'єктів.

З метою правильного застосування положень частини третьої статті 24 Закону України «Про регулювання містобудівної діяльності» виконавчий орган Київської міської ради (Київська міська державна адміністрація) листом від 25 травня 2018 року № 006-1311 звернувся до Комітету Верховної Ради України з питань, будівництва, містобудування і житлово-комунального господарства з проханням надати роз'яснення чи можна у разі відсутності плану зонування або детального плану території передавати (надавати) земельні ділянки із земель державної або комунальної власності у власність чи користування фізичним та юридичним особам для будівництва чи реконструкції об'єктів містобудування у випадку розташування на земельній ділянці будівлі (споруди), що перебуває у власності фізичної або юридичної особи (згідно з пунктом 1 частини третьої статті 24 наведеного вище Закону).

Враховуючи вище викладене, до отримання відповідного роз'яснення Комітету Верховної Ради України з питань будівництва, містобудування і житлово-комунального господарства розгляд проекту рішення є передчасним.

Також, слід зазначити наступне, а саме частиною першою статті 19 Земельного кодексу України визначено, що землі України за основним цільовим призначенням поділяються на такі категорії: а) землі сільськогосподарського призначення; б) землі житлової та громадської забудови; в) землі природно-заповідного та іншого природоохоронного призначення; г) землі оздоровчого призначення; г) землі рекреаційного призначення; д) землі історико-культурного

призначення; е) землі лісогосподарського призначення; є) землі водного фонду; ж) землі промисловості, транспорту, зв'язку, енергетики, оборони та іншого призначення.

Частиною першою статті 20 Земельного кодексу України передбачено, що віднесення земель до тієї чи іншої категорії здійснюється на підставі рішень органів державної влади, Верховної Ради Автономної Республіки Крим, Ради міністрів Автономної Республіки Крим та органів місцевого самоврядування відповідно до їх повноважень.

Відповідно до частини третьої статті 20 Земельного кодексу України, зміна цільового призначення земельних ділянок приватної власності здійснюється за ініціативою власників земельних ділянок. Зміна цільового призначення земельних ділянок приватної власності щодо земельних ділянок, розташованих у межах населеного пункту, провадиться сільською, селищною, міською радою. Згідно з частиною п'ятою цієї ж статті Земельного кодексу України, види використання земельної ділянки в межах певної категорії земель (крім земель сільськогосподарського призначення та земель оборони) визначаються її власником або користувачем самостійно в межах вимог, встановлених законом до використання земель цієї категорії, з урахуванням містобудівної документації та документації із землеустрою.

Відповідно до Земельного кодексу України, Закону України «Про землеустрій» та наказу Державного комітету України із земельних ресурсів 23.07.2010 за № 548 затверджено Класифікацію видів цільового призначення земель (далі - Класифікатор).

Згідно з пунктом 1.2. Класифікатора, код та цільове призначення земель застосовуються для забезпечення обліку земельних ділянок за видами цільового призначення у державному земельному кадастрі.

Пунктом 1.4. цього Класифікатора зазначено, що КВЦПЗ визначає поділ земель на окремі види цільового призначення земель, які характеризуються власним правовим режимом, екосистемними функціями, типами забудови, типами особливо цінних об'єктів.

Відповідно до витягу з Державного земельного кадастру від 17.07.2020 № НВ-0005279322020, який міститься в матеріалах проєкту рішення, код класифікації виду цільового призначення земельної ділянки, що планується до відведення, визначено як 03.09 - для будівництва та обслуговування будівель кредитно-фінансових установ, при цьому вид використання встановлено для реконструкції з розширенням в частині прибудови двоповерхової будівлі до існуючого нежитлового будинку для розміщення тепlopункту, критої автостоянки та адміністративних приміщень.

Аналізуючи вище викладену інформацію можна прийти до висновку, що визначний код класифікації виду цільового призначення не узгоджується з фактичним видом використання земельної ділянки вставленого Класифікатором для таких об'єктів.

Враховуючи вищезазначені обставини, управління повертає проєкт рішення без погодження.

Начальник управління



Ганна ГАРШИНА



КИЇВСЬКА МІСЬКА РАДА

ІХ СКЛИКАННЯ

ПОСТІЙНА КОМІСІЯ З ПИТАНЬ АРХІТЕКТУРИ, МІСТОБУДУВАННЯ ТА ЗЕМЕЛЬНИХ ВІДНОСИН

01044, м. Київ, вул. Хрещатик, 36, каб. 1009

тел.: (044) 202-70-22

№ 08/281-182к

Витяг з протоколу № 3/5
засідання постійної комісії Київської міської ради з питань
архітектури, містобудування та земельних відносин
від 24.02.2021

4.11.12. Про повторний розгляд проекту рішення Київської міської ради «Про передачу ТОВАРИСТВУ З ОБМЕЖЕНОЮ ВІДПОВІДАЛЬНІСТЮ «НОВОСЕРВІС» в оренду земельної ділянки для реконструкції з розширенням в частині прибудови двоповерхової будівлі до існуючого нежитлового будинку для розміщення тепlopункту, критої автостоянки та адміністративних приміщень на вул. Хорива, 41б у Подільському районі міста Києва» (справа **364449022**, доручення заступника міського голови – секретаря Київської міської ради від 05.08.2020 №08/231-1991/ПР).

Постійною комісією Київської міської ради з питань містобудування, архітектури та землекористування VIII скликання підтримано проект рішення.

Управління правового забезпечення діяльності Київської міської ради надало правовий висновок №08/230-1491 від 11.09.2020.

На засіданні постійної комісії Київської міської ради з питань архітектури, містобудування та земельних відносин 17.02.2021 вирішили перенести розгляд проекту рішення на наступне засідання постійної комісії, на яке запросити представника ТОВАРИСТВА З ОБМЕЖЕНОЮ ВІДПОВІДАЛЬНІСТЮ «НОВОСЕРВІС».

СЛУХАЛИ:

Михайла ТЕРЕНТЬЄВА, голову постійної комісії Київської міської ради з питань архітектури, містобудування та земельних відносин.

ВИСТУПИЛИ:

Юрій ФЕДОРЕНКО, Валентина ПЕЛИХ.

ВИРІШИЛИ: *Відхилити зауваження, викладені у правовому висновку управління правового забезпечення діяльності Київської міської ради від 11.09.2020 №08/230-1491, та повторно підтримати проект рішення*


Київської міської ради «Про передачу ТОВАРИСТВУ З ОБМЕЖЕНОЮ ВІДПОВІДАЛЬНІСТЮ «НОВОСЕРВІС» в оренду земельної ділянки для реконструкції з розширенням в частині прибудови двоповерхової будівлі до існуючого нежитлового будинку для розміщення тепlopункту, критої автостоянки та адміністративних приміщень на вул. Хорива, 41б у Подільському районі міста Києва».

ПРОГОЛОСУВАЛИ: «за» – 12, «проти» – 1, «утрималось» – 3, «не голосували» – 3.

Рішення прийнято.

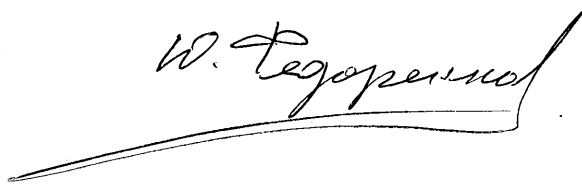
Згідно з протоколом.

Голова комісії



Михайло ТЕРЕНТЬЄВ

Секретар комісії



Юрій ФЕДОРЕНКО